Dabas taka...

KURZEME
ZIEMEĻLIETUVA

Leģenda

SĀKUMA PUNKTS

ATRAŠANĀS VIETAS KOORDINĀTES

APSKATEI NEPIECIEŠAMAIS LAIKS

GARUMS

MARĶĒJUMS

VEIDS

GRŪTĪBAS PAKĀPE

SEGUMS

NOKĻŪŠANA

UZTURĒŠANĀS NOTEIKUMI

APSAIMNIEKOTĀJS

TUVĀKAIS VEIKALS

TUVĀKĀ DEGVIELAS UZPILDES STACIJA

INFORMĀCIJA

Pieejams cilvēkiem ratiņkrēslā ar pavadoni

Pieejams cilvēkiem ratiņkrēslā

Informācija audio ierakstā

Pieejams ar bērnu ratiņiem

Pieejama vadlīnija cilvēkiem ar redzes traucējumiem/ taktilā informācija/ iztaustāmi objekti/ informācija Braila rakstā

Ar kājām

Ar velo

Iespējams nūjot

Ar slēpēm

Atļautas izjādes

Stāvlaukums

Tualete

Pieejamas atkritumu urnas

Ko atnesi, to aiznes

Informācijas stends

Aptieka

Bezvadu internets

Galds ar solu/ atpūtas vieta/soliņš

Skatu tornis

Skatu platforma

Atrakcijas, spēļu laukumi, āra trenažieri

Dzeramais ūdens

Ēdināšanas iespējas

Teltsvietas

Kempings

Viesu nams/viesnīca

Ugunskura vieta

Pieejama malka

Ievērojiet klusumu

Atļauts apmeklēt ar mājdzīvniekiem

Iespējams laivot

Iespējams peldēt

Iespējams zvejot

Velo noma

Laivu noma

Krauja/stāvs krasts/ nogāze

Mežā var būt ērces

Lietus laikā un ziemā taka var būt slidena

Aizliegts uzstādīt teltis

Aizliegts izmantot mehanizētus transportlīdzekļus

Aizliegts apmeklēt ar mājdzīvniekiem

Aizliegts dedzināt ugunskurus

Aizliegts peldēties

Aizliegts izmantot velo

Aizliegts zvejot

Aizliegts rakstīt/zīmēt

Aizliegts plūkt augus

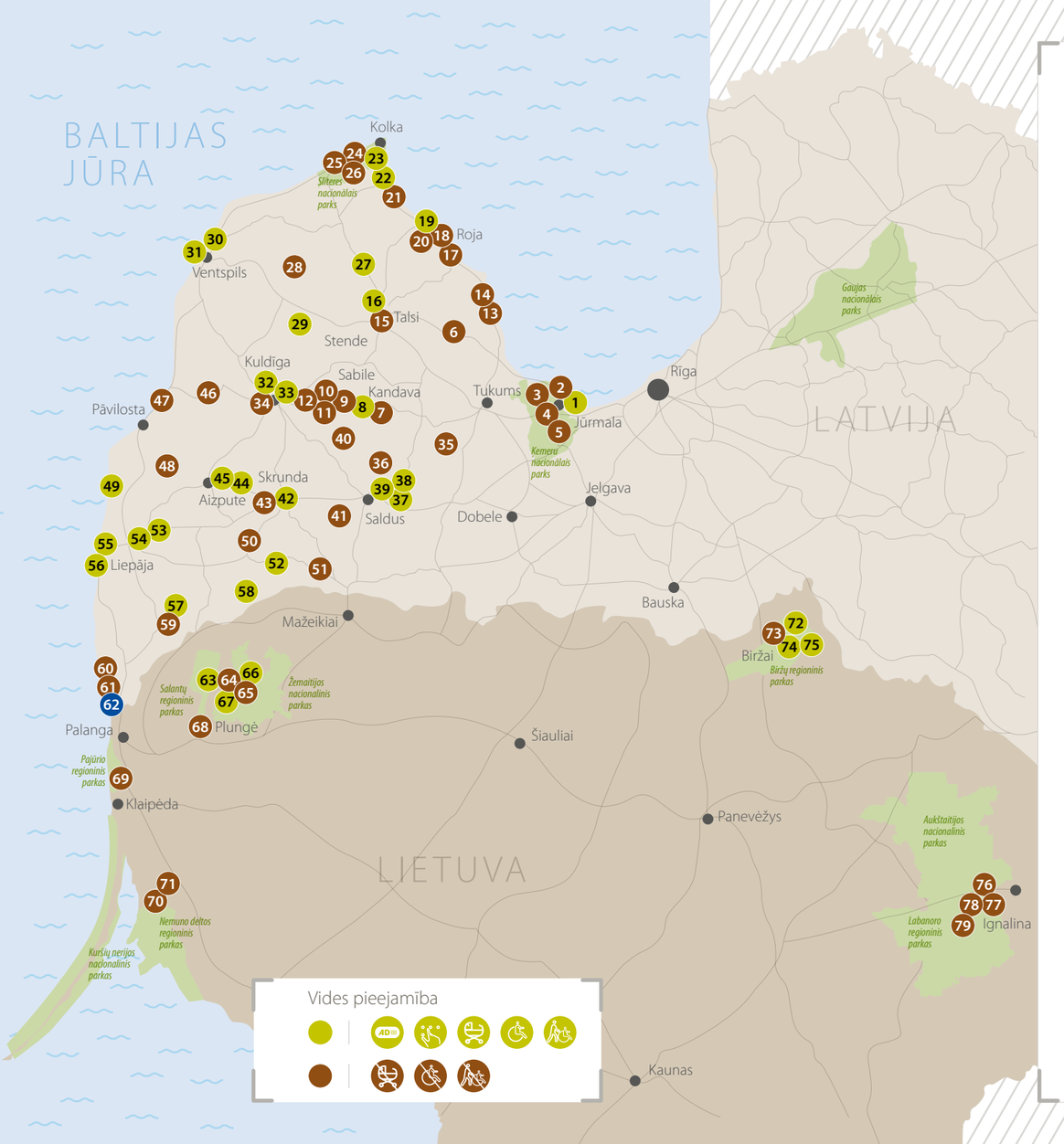

Saturs

LATVIJA

1 Kupskalnu dabas taka
2 Kaņiera niedrāja taka
3 Kaņiera pilskalna dabas taka
4 Sēra dīķu taka
5 Lielā Ķemeru tīreļa purva laipa
6 Jāņupītes dabas taka
7 Čužu purva taka
8 Spēļu taka Pasaku mežs
9 Zirgu taka un Mīlestības taka
10 Drubazu botānikas taka
11 Virsaišu ūdenskrituma dabas taka
12 Taka uz Māras kambaru alām
13 Orhideju taka
14 Mežtaka-Jūrtaka Mērsrags-Engure
15 Pastaigu taka Rīti
16 Talsu pauguraines šarms
17 Kaltenes putnu taka
18 Kaltenes kalvas
19 Pastaigu laipas Rojas pludmalē
20 Brīvdabas taka gar Rojas upi
21 Pūrciema Baltā kāpa
22 Ēvažu dabas taka
23 Kolkas priežu taka
24 Mazbānīša dabas taka
25 Pēterezera dabas taka
26 Šlīteres dabas taka
27 Atpūtas parks "Laumas"
28 Vasenieku purva taka
29 Usmas Elkraga dabas taka
30 Būšnieku ezera dabas taka
31 Ventspils Jūrmalas parks
32 Mārtiņsalas dabas taka
33 Ventas upes kreisā krasta taka
34 Pārventas parka taka
35 Viesatas upesloku taka
36 Satiķu dabas taka
37 Pastaigu taka gar Cieceres ezeru
38 Pastaigu takas Remtes muižas parkā
39 Brocēnu Mežaparka takas un Brocēnu Gaisa takas
40 Kalnansu purva taka
41 Sātiņu dīķi
42 Skrundas pastaigu taka gar Ventas krastu
43 Rudbāržu parka dabas taka
44 Kazdangas pils taka
45 Kazdangas parka dabas taka
46 Žibgravas veselības taka
47 Rīvas loki
48 Cīravas bebru taka
49 Dabas takas Dvēseles veldzes dārzā
50 Embūtes dabas taka
51 Kalnu dabas taka
52 Volzbaha dabas taka un taka uz Lielbātas avotu
53 Durbes pilskalna taka
54 Ālandes upes parka taka
55 Liepājas ezera Zirgu salas taka un Liepājas ezera laipa
56 Liepājas Jūrmalas parks
57 Kalētu mežaparks "Priediens"
58 Aizvīķu parks
59 Dunikas purva laipa
60 Papes Dabas procesu taka
61 Papes ezera taka
62 Jūrtaka

LIETUVA

63 Šaukļu dabas taka
64 Mikitai izziņas taka
65 Paplateles izziņas taka
66 Plateļi un apkārtne
67 Šeires izziņas taka
68 Šilpelkes jeb Dauginču meža izziņas taka
69 Ekoloģiskā izziņas taka "Litorina"
70 Aukštumalas purva izziņas taka
71 Tulķarages izziņas taka
72 Taka Kirkilu ainavas liegumā
73 Taka Karajimišķu ainavas liegumā
74 Taka uz Biržu Smardones avotu
75 Gājēju un riteņbraucēju taka Biržu pilsētā
76 Šilinišķu izziņas taka
77 Aukštaitijas ezeru maršruts
78 Meiroņu dabas taka
79 Labanoras gāršas izziņas taka

Ievads

Šis ceļvedis būs noderīgs ikvienam, kas vēlas izbaudīt nesteidzīgas pastaigas dabā un iepazīt Kurzemes un Lietuvas pierobežas dabas bagātības – jūru, kāpas, ezerus, upes, mežus, pļavas, purvus un tajos sastopamos augus un dzīvniekus.

Ceļvedis sniedz informāciju par 82 dabas takām. Neskaitot 1200 km garo Jūrtaku, kas stiepjas gar Baltijas jūras krastu no Latvijas-Lietuvas robežai līdz pat Tallinai, ceļvedī iekļauto dabas taku kopējais garums ir 380 km, t.sk. 270 km Kurzemē un 110 km Ziemeļlietuvā. Vienas takas garums ir vidēji 4 km, kas nesteidzīgā solī aizņems aptuveni stundu.

Taku grūtības pakāpe novērtēta vairākos līmeņos, ar vienu punktu norādot vieglākās grūtības pakāpes dabas takas, kas piemērotas arī bērniem un senioriem. 34 no ceļvedī iekļautajām dabas takām ir pilnībā vai daļēji pieejamas arī cilvēkiem ar kustību traucējumiem, neredzīgajiem, senioriem un ģimenēm, kas ceļo ar bērnu ratiņiem. Šīs takas ceļvedī izceltas ar zaļu krāsu.

Katras dabas takas sākums atzīmēts ar koordinātēm, kas uzņemtas no takai tuvākās auto novietošanas vietas. Informāciju par katrai takai tuvākajām ēdināšanas un nakšņošanas vietām, kā arī par to, ko vēl ir vērts apskatīt tuvumā, meklējiet katras novada pašvaldības tūmekļa vietnē, tūrisma informācijas sadaļā. Pie katras dabas takas ir norādīta precīza saite.

Lai iegūtu plašāku informāciju par konkrēto dabas taku un tās pieejamību, izmantojiet blakus takas numuram pieejamo QR kodu. Noskenējot kodu ar QR kodu lasīšanas aplikāciju telefonā, tas ātri un ērti aizvedīs uz saiti, kur pieejams takas GPX fails un relive aplikācijas video ar takas maršrutu, apkārtni un foto. Dabas taku GPX faili pieejami arī mājaslapās www.alltrails.com, www.gpsies.com, www.wikiloc.com un to mobilajās aplikācijās.

Ievērojiet principu – dabā ejot, ko atnesi, to aiznes! Ja ejot pa taku manāt izmētātus atkritumus, citas nekārtības vai takas bojājumus, sazinieties ar takas apsaimniekotāju. Precīza kontaktinformācija ir norādīta pie katras dabas takas.

Dabā var doties visos gadalaikos un katrā no tiem atklāt savu skaistumu un burvību. Dabas takas ļaus iepazīt visus Kurzemes novadus, lielākās Kurzemes pilsētas, skaistākās takas Kurzemes virzienā Rīgas tuvumā un tuvākās dabas takas Lietuvas pierobežā – Klaipēdas, Paņevežas, Telšu un Utenas apriņķos. Izbaudiet aktīvu atpūtu dabā un iemīliet Kurzemi un Lietuvu!

Jūsu Kurzemes plānošanas reģions

Kupskalnu dabas taka

RĪGA 41 km
ENGURE 32 km
LAPMEŽCIEMS 2 km

ĶEMERU NACIONĀLAIS PARKS, LAPMEŽCIEMA PAGASTS
Ieteicamais sākuma punkts: Šosejas "Sloka-Talsi" malā, auto var novietot pie benzīntanka Mc aiz brūnās norādes zīmes (uzreiz aiz Siliņupes)

GPS Lat: **56.99165** Lon: **23.52354**

15 min (vienā virzienā)

0,5 km (vienā virzienā)

Nav marķēta, taču var viegli orientēties pēc koka laipas

Līnijveida

●○○○○

Dēļu laipa, smiltis pludmales daļā

ar a/m
ar autobusu

Īsa, patīkama, viegla taka, kas ļauj ātri un komfortabli piekļūt jūrai Bigauņciemā. Izbūvēta koka laipa gar Siliņupes krastu un mežainām kāpām, kas aizved līdz plašai un ļoti skaistai smilšu pludmalei pie vecā Lapmežciema mola. Siliņupē bieži novērojami ūdensputni – meža pīles, lauči, zivju gārnis u.c.

LABIEKĀRTOJUMS

P, WC, Wi-Fi, Šūpoles

Daļēji pieejama koka laipa un WC.
Sākumā posmā pirms laipas var traucēt koku saknes, bet visumā izbraucama cilvēkiem ratiņkrēslā ar asistentu un vecākiem ar bērnu ratiņiem.

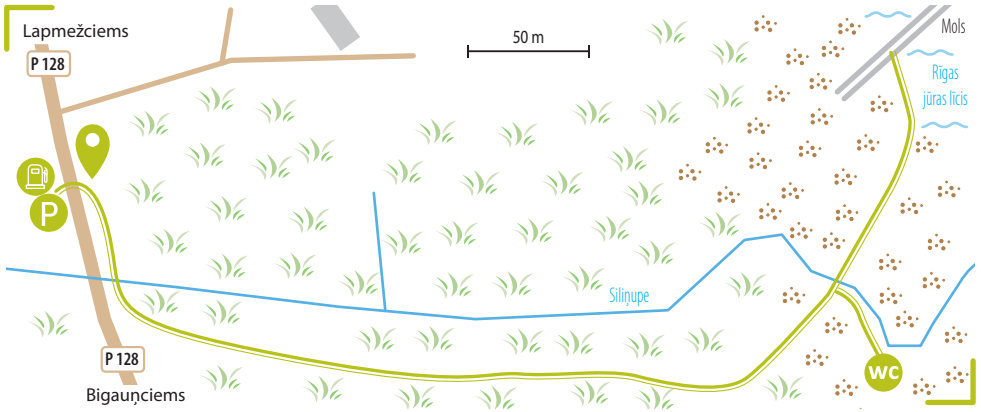

Lapmežciema pagasta pārvalde,
T: +371 63163230,
E: info@lapmežciems.lv

Lapmežciems, Ragaciems, Kauguri

Lapmežciems, Kauguri

DABAS IZGLĪTĪBAS CENTRS "MEŽA MĀJA"
Ķemeri, T: +371 29149365,
www.daba.gov.lv/public/lat/vides_izglitiba/dabas_izglitibas_centri/

ENGURES TŪRISMA INFORMĀCIJAS PUNKTS
Jūras iela 114, Engure,
T: +371 63161701,
E: tic@enguresnovads.lv,
www.enguresnovads.lv

Kaņiera niedrāja taka

RĪGA 45 km
ENGURE 33 km
LAPMEŽCIEMS 3 km

ĶEMERU NACIONĀLAIS PARKS, LAPMEŽCIEMA PAGASTS
Ieteicamais sākuma punkts:
Pie norādes "Putnu vērošanas tornis" (1,2 km aiz Kaņiera ezera laivu bāzes)

GPS Lat: **56.99763** Lon: **23.47608**

1 h

2,8 km

Auto iespējams novietot ceļa malā. Pieejams arī maksas stāvlaukums pie Laizu bāzes (1 EUR)

Nav marķēta, taču var viegli orientēties pēc takas

Lokveida

●○○○○

Dēļu laipa, iestaigāta taka, meža ceļš, takas sākumā un beigās grants šķembu segums. Atgriezties var pa grants ceļu**.

ar a/m
ar autobusu līdz Lapmežciemam

Pamatīgi aizaugušais Kaņieris ir lagūnas tipa ezers un aizsargājams dabas objekts, kas iekļauts Ķemeru nacionālā parka teritorijā. Tas ir putnu un zivju daudzveidības ziņā viens no bagātākajiem ezeriem Latvijā, tāpēc Kaņieri iemīļojuši makšķernieki un ornitoloģijas entuziasti. Ezerā ir 14 salas, kuras caurceļošanas laikā par savu atpūtas vietu izraudzījušies ūdensputni. Pavisam Kaņiera ezerā novērotas vairāk nekā 200 putnu sugas. Lielāko daudzveidību var pieredzēt pavasaros un agrā rudenī, kad debesīs lido gājputnu kāši.

Taku ieteicams sākt pie norādes "Putnu vērošanas tornis" (Lapmežciems-Antiņciems ceļš), sākumā uzkāpjot pašā tornī, no kura paveras lielisks skats uz Kaņieri. Tālāk dodieties uz dēļu laipu, kas būvēta uz pontoniem un savieno Andrejsalu un Riekstu pussalu, un sausām kājām ļauj izbaudīt ezera apkārtnes skaistumu. Laipa vietām liegi šūpojas, jo aptuveni pusi no tās garuma veido peldošas konstrukcijas. Laipas garums ir 600 m, un tā ļauj iepazīt citādi grūti sasniedzamo niedrāju biezokni, kas ir tiešām iespaidīgs. Koka laipa ved cauri niedru labirintam, brīžiem veidojot tādu kā "niedru tuneli" un brīžiem atkal atsedzot skatu uz ezeru. Esiet uzmanīgi, jo atsevišķās vietās laipas dēļi ir ielūzuši.

Laipas galā nesen izklāti dēļi, kas pagarina taku un sausā laikā ļauj to iziet lokveidā, vedot cauri mežam gar ezera krastu uz labiekārtoto A/S "Latvijas Valsts meži" laivu bāzi, no kuras tālāk pa grants ceļu nokļūsiet atpakaļ takas sākumpunktā.

** Ziemā taka netiek tīrīta. Pavasarī un rudenī, kā arī stipri lietainā laikā, taka var nebūt izejama lokveidā.

LABIEKĀRTOJUMS

Laivu bāzē

Laivu bāzē (par maksu)

Laivu bāzē maksas (1 EUR)

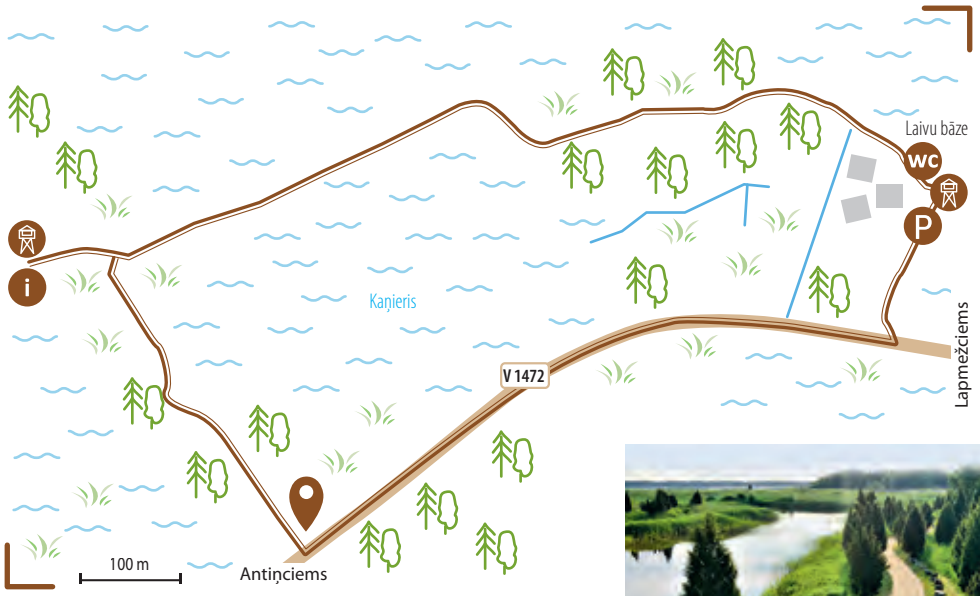

Dabas aizsardzības pārvaldes Pierīgas reģionālā administrācija,
T: +371 67730078,
E: pieriga@daba.gov.lv

Lapmežciems, Ragaciems, Kauguri

Lapmežciems, Kauguri

DABAS IZGLĪTĪBAS CENTRS "MEŽA MĀJA"
Ķemeri, T: +371 29149365
www.daba.gov.lv/public/lat/vides_izglitiba/dabas_izglitibas_centri/

ENGURES TŪRISMA INFORMĀCIJAS PUNKTS
Jūras iela 114, Engure,
T: +371 63161701,
E: tic@enguresnovads.lv,
www.enguresnovads.lv

Kaņiera pilskalna dabas taka *

RĪGA 52 km
ENGURE 41 km
LAPMEŽCIEMS 8 km

ĶEMERU NACIONĀLAIS PARKS, LAPMEŽCIEMA PAGASTS

GPS Lat: **56.99197** Lon: **23.42601**

0,5 h

1,4 km

Nav marķēta, taču var viegli orientēties pēc takas

Lokveida

●○○○○

Dēļu laipa, iestaigāta taka, dolomīta šķembu segums

ar a/m
ar autobusu līdz Lapmežciemam**

Ziemā taka netiek tīrīta.

* Laipas konstrukcijas nav paredzētas izmantošanai vecākiem ar bērnu ratiem. Tomēr, atkarībā no ratu modeļa, kā arī stūmēja izveicības, laipa, lai arī šauri, var būt izbraucama.

Taka ved cauri mežam un zāļu purvam uz Kaņiera pilskalnu. Par to, cik vecs ir Kaņiera pilskalns un kas to apdzīvojis, vēsturnieki joprojām strīdas. Vieni uzskata, ka tā ir ļoti sena cilšu apmetnes vieta, citi – ka to izmantojuši jūras laupītāji, lai uzbruktu kuģiem. Pa ceļam taka šķērso arī akmeņu valni. Laika gaitā zinātnieki izvirzījuši vairākas hipotēzes par šo akmeņu valni, taču secināts, ka vaļņus visdrīzāk radījuši ledāju kušanas procesi. Takas tālākajā punktā ir izvietota skatu platforma, no kuras var pārredzēt Kaņiera ezeru. Pilskalnā ir izvietota piknika vieta. Aiz piknika vietas, sākoties dēļu laipai, ejiet klusītēm un dzirdēsiet caur niedrāju ložņājam zalkšus, un ja palaimēsies, tad kādu arī manīsiet sildoties uz laipas.

LABIEKĀRTOJUMS

P, WC, Wi-Fi, RENT, RENT

** Ar privāto transportu vai satiksmes autobusu starppilsētu maršrutos Rīga-Talsi, Rīga-Kolka, Rīga-Mazirbe (saraksti atrodami www.autoosta.lv) pa autoceļu P128 (Rīga-Talsi) jābrauc līdz Lapmežciemam. Ciemata centrā pie pagasta pārvaldes/kultūras nama ēkas jāpagriežas pa Liepu ielu, sekojot norādei "Antiņciems 5". Jādodas 5 km (cauri ciematam, garām Kaņiera laivu bāzei un putnu vērošanas tornim) līdz T veida krustojumam Antiņciemā, kur jānogriežas pa labi un jāveic vēl aptuveni 3 km līdz auto stāvlaukumam un informācijas stendam ceļa labajā malā.

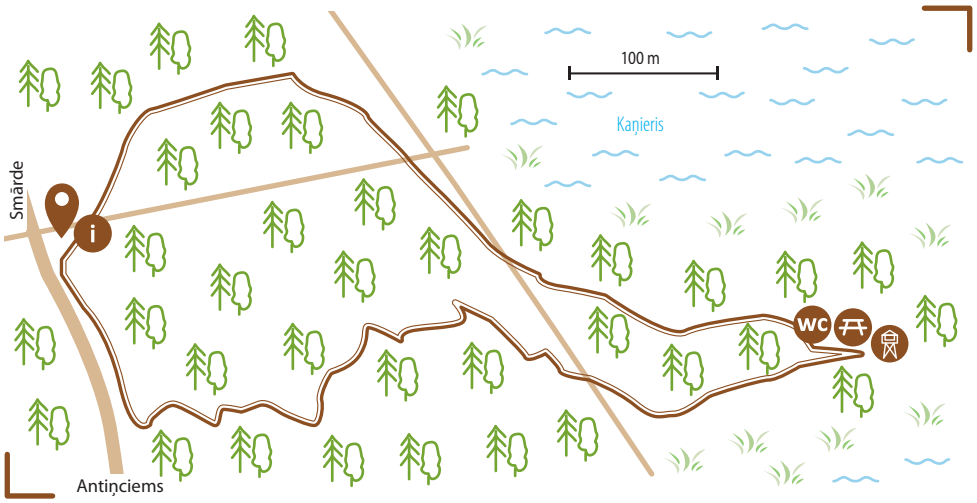

Dabas aizsardzības pārvaldes Pierīgas reģionālā administrācija,
T: +371 67730078,
E: pieriga@daba.gov.lv

Lapmežciems, Ragaciems, Kauguri

Lapmežciems, Kauguri

DABAS IZGLĪTĪBAS CENTRS "MEŽA MĀJA"
Ķemeri, T: +371 29149365
www.daba.gov.lv/public/lat/vides_izglitiba/dabas_izglitibas_centri/

ENGURES TŪRISMA INFORMĀCIJAS PUNKTS
Jūras iela 114, Engure,
T: +371 63161701,
E: tic@enguresnovads.lv,
www.enguresnovads.lv

Sēra dīķu taka

RĪGA 48 km
ENGURE 38 km
LAPMEŽCIEMS 7 km

ĶEMERU NACIONĀLAIS PARKS, LAPMEŽCIEMA PAGASTS

GPS Lat: **56.96522** Lon: **23.46955**

20 min (vienā virzienā)

0,8 km (vienā virzienā)

Nav marķēta, taču var viegli orientēties pēc takas

Cilpveida

●○○○○

Dēļu laipa

ar a/m
Ar vilcienu vai autobusu līdz Ķemeriem

Ķemeros pa Robežu ielu Āntiņciema virzienā, 2 km pa meža/purva ceļu, kreisajā pusē stāvlaukums, labajā pusē purva laipas sākums

Taka atrodas Raganu purvā, kas ir viens no lielākajiem Ķemeru nacionālā parka augstajiem jeb sūnu purviem, un kurā vērojama Latvijā reti sastopama dabas parādība – vietā, kur sērūdens avoti izplūst virszemē, ir izveidojušies vairāki dīķi, kuros uzkrājas no avotiem plūstošais ūdens. Diezgan neparasta aina šajā vietā paveras pavasarī, kad dīķos savairojas mikroorganismi, kas dīķu ūdeni iekrāso dzeltenā nokrāsā. Esot šeit jutīsiet spēcīgu puvušu olu aromātu, kas raksturīgs sērūdeņiem, tomēr, pirms raucat degunu, atcerieties, ka sērūdeņiem piemīt dziednieciskas īpašības. Taka veidota kā koka laipa, tā ir labas kvalitātes, vienvirziena ar mazu loku galā.

LABIEKĀRTOJUMS

Velosipēdu novietošanas vieta takas sākumā

* Takas konstrukcijas nav paredzētas izmantošanai cilvēkiem ratiņkrēslos un/vai ar bērnu ratiem. Tomēr, atkarībā no ratu modeļa, kā arī stūmēja izveicības un līdzsvara sajūtas, laipa, lai arī šauri, var būt izbraucama – protams, tikai uz pašu atbildību.

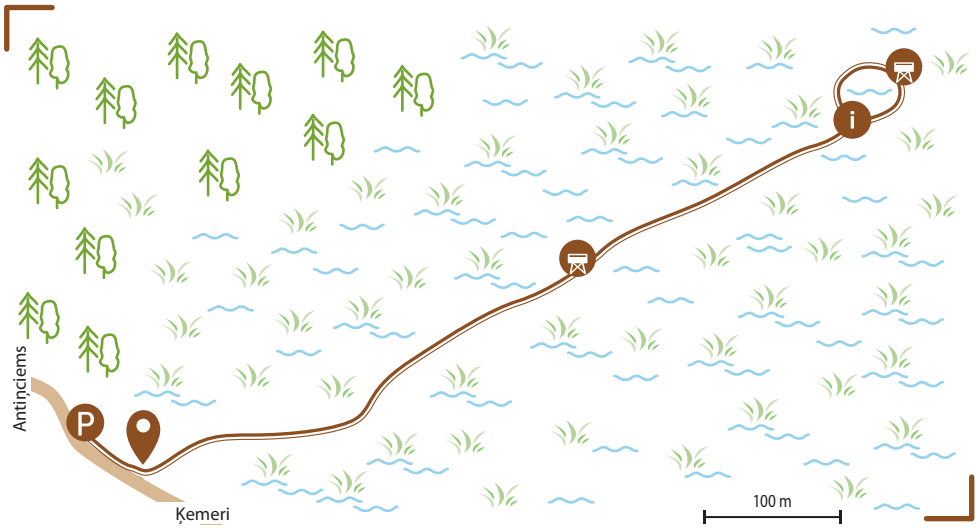

Dabas aizsardzības pārvaldes Pierīgas reģionālā administrācija,
T: +371 67730078,
E: pieriga@daba.gov.lv

Lapmežciems, Ķemeri

Lapmežciems, Kauguri

DABAS IZGLĪTĪBAS CENTRS "MEŽA MĀJA"
Ķemeri, T: +371 29149365
www.daba.gov.lv/public/lat/vides_izglitiba/dabas_izglitibas_centri/

ENGURES TŪRISMA INFORMĀCIJAS PUNKTS
Jūras iela 114, Engure,
T: +371 63161701,
E: tic@enguresnovads.lv,
www.enguresnovads.lv

Lielā Ķemeru tīreļa purva laipa

RĪGA 46 km
TUKUMS 26 km
ĶEMERI 5 km

ĶEMERU NACIONĀLAIS PARKS

GPS Lat: **56.91661** Lon: **23.46481**

1,5 h

Mazais loks 1,5 km,
lielais loks – 3,5 km

Nav marķēta, taču var viegli orientēties pēc takas

Lokveida

●○○○○

Dēļu laipa, takas sākumā un beigās grants šķembu segums

ar a/m
ar vilcienu vai autobusu līdz Ķemeriem

Ziemā taka netiek tīrīta.
Skaistākās ainavas purvā vērojamas pavasarī un rudenī.

Viena no populārākajām purva laipām Latvijā, kas piedāvā teiksmainu pastaigu pa dēļu laipām neskartā augstajā purvā – vienā no lielākajiem Latvijas zemes sūnu purviem. Purvā iespējams ieraudzīt gan kukaiņēdāju augu – raseni, gan dažādus putnus – purva tilbīti, balto cielavu, koku čipsti. Tīrelis starptautiski atzīts kā putniem nozīmīga vieta. Īpatnība, kas Lielo Ķemeru tīreli un citus Ķemeru apkārtnes augstos purvus padara Eiropas mērogā atšķirīgus un neparastus, ir sērūdeņi, kas veidojas dziļi zem purvu virskārtas un izplūst virszemē sērūdens avotu veidā. Taka piemērota pastaigām cauru gadu, taču skaistākās ainavas purvā vērojamas pavasarī un rudenī, un sevišķi, agrā rītā vērojot saullēktu.

LABIEKĀRTOJUMS

Pieejami trīs stāvlaukumi:
1. Maksas stāvlaukums vieglajām automašīnām; maksa par auto novietošanu SIA "Rabarbers-BR" apsaimniekotajā teritorijā – 2 EUR.
2. Bezmaksas stāvlaukums autobusiem.
3. Bezmaksas stāvlaukums invalīdiem (atrodas tuvāk laipai).

Ķemeru dzelzceļa stacijā

Takas vidējais platums ir 64 cm, un tās konstrukcijas nav paredzētas izmantošanai cilvēkiem ratiņkrēslos un/vai ar bērnu ratiem. Tomēr, atkarībā no ratu modeļa, kā arī stūmēja izveicības un līdzsvara sajūtas, laipa, lai arī šauri, var būt izbraucama – protams, tikai uz pašu atbildību. Cilvēkiem ratiņkrēslos pieejams Ķemeru Nacionālā parka Dabas izglītības centrs "Meža māja".



SIA "Rabarbers-BR",
T: +371 29239273, 26492894,
E: rabarbers-br@inbox.lv

Ķemeri

Sloka

DABAS IZGLĪTĪBAS CENTRS "MEŽA MĀJA"
Ķemeri, T: +371 29149365
www.daba.gov.lv/public/lat/vides_izglitiba/dabas_izglitibas_centri/

TUKUMA TŪRISMA INFORMĀCIJAS CENTRS
Talsu iela 5, Tukums,
T: +371 63124451, E: tic@tukums.lv
www.visittukums.lv

Jāņupītes dabas taka

RĪGA 87 km
TUKUMS 20 km

"KAZIŅAS", DZIRCIEMS, ZENTĒNES PAGASTS
Ieteicamais sākuma punkts (auto novietošanai):
Lat: 57.11190 Lon: 23.04368

GPS Lat: **57.11319** Lon: **23.03858**

1 h

2 km

Marķēta ar norādēm – info stendi un norādes bultiņas

Cilpveida

●●○○○

Dēļu laipa, iestaigāta taka, meža ceļš

ar a/m
—

Pati taka ir nedaudz vairāk kā 1 km gara, taču auto jāatstāj krietnu gabaliņu pirms takas, līdz ar to kopējais pastaigas garums būs 2 km. Šī taka izveidota, lai iepazīstinātu ar teritorijas daudzveidīgo reljefu un meža ekosistēmu, kuru pēdējo 100-150 gadu laikā nav būtiski ietekmējusi cilvēka saimnieciskā darbība. Staigājot pa taku, ir iespējams aplūkot augu, sūnu, ķērpju un kukaiņu daudzveidību, dižkokus, vētrā izgāztus iespaidīga vecuma kokus, Jāņupītes stāvkrastu. Var izskaitīt un aprēķināt izgāzta koka vecumu pēc gadu riņķiem tā stumbrā, kā arī aplūkot dažādu veidu piepes uz izgāztu un trūdošu bērzu stumbriem. Esot takā, noteikti atrodiet arī Latvijas garāko koku – egli, kuras augstums pārsniedz 46 m!

LABIEKĀRTOJUMS



Latvijas valsts meži Zemgales mežsaimniecība,
T: +371 26423557, E: lvm@lvm.lv

Pūre, Kandava, Engure

Pūre, Kandava, Engure

TUKUMA TŪRISMA INFORMĀCIJAS CENTRS
Talsu iela 5, Tukums,
T: +371 28311557, 63124451,
E: tic@tukums.lv
www.visittukums.lv

Čužu purva taka

RĪGA 96 km
KANDAVA 2 km

KANDAVA
Ieteicamais sākuma punkts: auto stāvvieta pie takas sākuma Sila ielā

GPS Lat: **57.02644** Lon: **22.78550**

2 h

4,4 km

Daļa takas (ejot uz Velna acs avotu) marķēta ar speciālām norādēm – uz kokiem krāsoti sarkani punkti

Lokveida

●○○○○

Dēļu laipa, iestaigāta taka, meža ceļš, takas sākumā un beigās grants šķembu segums

ar a/m
ar autobusu (Kandava)

Taka pieejama visu gadu, taču ieteicama vasarā, kad zied krūmu čuža, jo dabas liegums Čužu purvs ir vienīgā vieta Latvijā, kur tik lielā platībā savvaļā aug krūmu čuža jeb klinšrozīte. Vienlaikus purvā sastopami arī citi reti augi, tādi kā bezdelīgactiņa, odu gimnadēnija, purva dzeguzene u.c. Purvā sastopamas arī mieturītes, kas ir vienas no lielākajām un uzbūves ziņā sarežģītākajām aļģēm. Purvu apdzīvo dažas īpaši aizsargājamas tauriņu sugas.
Purvs ir rets un īpaši aizsargājams biotops – kaļķainais zāļu purvs – purvā zem kūdras atrodas saldūdens kaļķiežu kārta un virszemē iztek vairāki sēravoti. Daļa takas (ejot uz Velna acs avotu) marķēta ar speciālām norādēm – uz kokiem krāsotiem sarkaniem punktiem, daļā izbūvētas dēļu laipas.
Rudenī un pavasarī taka var būt ļoti slapja un atsevišķās vietās pārplūdusi, tāpēc ieteicams paņemt līdzi gumijas zābakus. Sliktas kvalitātes (vecs, ielūzis, slidens) tiltiņš (Lat: 57.01956; Lon: 22.77878).

LABIEKĀRTOJUMS

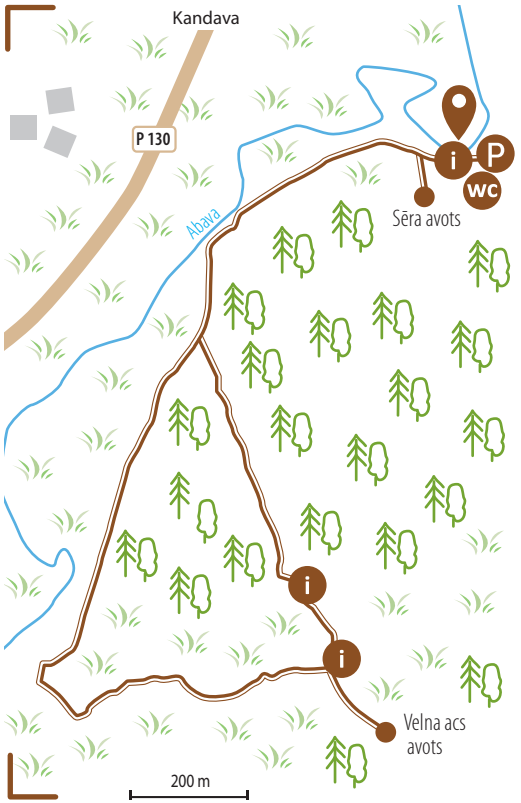

Kandavas novada pašvaldība,
T: +371 63182028,
E: dome@kandava.lv

Kandava

Kandava

KANDAVAS TŪRISMA INFORMĀCIJAS CENTRS
Ūdens iela 2, Kandava,
T: +371 28356520,
E: info@kandava.lv,
www.visitkandava.lv

RĪGA 104 km
TALSI 30 km
SABILE 6 km

Spēļu taka
Pasaku mežs

"IMULAS", ABAVAS PAGASTS
Ieteicamais sākuma punkts: ceļmalas kafejnīca "Plostkrogs"

GPS Lat: **57.02073** Lon: **22.64499**

1 h

1,6 km

Marķēta ar virzienu norādēm

Lokveida

●○○○○

Iestaigāta taka, meža ceļš

ar a/m
—

Kafejnīcas Plostkrogs apmeklētājiem taka ir bezmaksas, pārējie var apmeklēt taku par simbolisku ziedojumu

Apgrūtināta iekļūšana caur koka namiņu takas sākumā, kā arī vairākās vietās traucēs koku saknes, bet visumā ir izbraucama cilvēkiem ratiņkrēslos ar asistentu un vecākiem ar bērnu ratiņiem. WC nav pieejama.

Līdzās ceļmalas kafejnīcai Plostkrogs izveidota spēļu taka "Pasaku mežs" ar daudz interesantām koka skulptūrām un konstrukcijām. Pasaku meža dabas taka sevišķi patiks bērniem. Šeit atrodamas gan dažādu dzīvnieku – skudras, čūskas, pūces u.c. figūras, gan arī vairākas koka mājiņas un citas konstrukcijas, kas ļaus bērniem izskraidīties un izrāpoties.

LABIEKĀRTOJUMS



SIA Plostkrogs,
T: +371 29196494

Sabile, Kandava

Kandava

TALSU NOVADA TŪRISMA INFORMĀCIJAS CENTRS
Lielā iela 19/21, Talsi,
T: +371 26687442, E: tic@talsi.lv
www.talsitourism.lv

Zirgu taka un Mīlestības taka

Zirgu takā arī

RĪGA 109 km • TALSI 28 km
KANDAVA 14 km • SABILE 4 km

ATPŪTAS BĀZE "ZVIEDRU CEPURE", "PILTIŅI", MATKULES PAGASTS

GPS Lat: **57.02451** Lon: **22.59271**

Zirgu taka: 1 h (vienā virzienā)
Mīlestības taka: 20 min (vienā virzienā)

Zirgu taka: 3 km (vienā virzienā)
Mīlestības taka: 0,6 km (vienā virzienā)

Nav marķētas, taču ir izvietotas norādes zīmes un info stendi

Līnijveida

●●○○○

Zirgu taka: lestaigāta taka, meža ceļš, grants ceļš, asfaltēts ceļš
Mīlestības taka: lestaigāta taka, kāpnes

ar a/m
ar autobusu

Pāri takai var būt sakrituši koki, jāšķērso strautiņš.

Abas takas ieteicams sākt pie atpūtas bāzes Zviedru cepure, kur bez maksas var novietot auto.
Zirgu taka ved uz Sabili, tāpēc takas sākumu apzīmē norādes zīme "Sabiles taka", taču tālāk uz takas izvietotajos informācijas stendos būs norādes par Zirgu taku, tās maršrutu un apskates objektiem. Zirgu taka savu nosaukumu ieguvusi tāpēc, ka iepazīstina ar ceļu, ko izmantoja senos laikos, kad attālākus posmus mēroja ar zirgiem. Ceļš vijas gar mežu, pļavām un Abavas upi, ļaujot izbaudīt Abavas senlejas burvīgās ainavas, t.sk. iecienītu sabilnieku atpūtas vietu – Sabiles Ēģipti, kas kādreiz bijusi pļava, bet tagad ir skaista priežu audze Abavas krastā.
Mīlestības taka, savukārt, piedāvā ko līdzīgu nelielam "kalnu pārgājienam". Tā ved pretējā virzienā caur mežu ar skaistiem tiltiņiem, avotiņu un kāpnēm uz kalna virsotni, no kura paveras lielisks skats uz Abavas senleju. Pateicoties ainaviskajam izteiktajam reljefam šī apkārtne izpelnījusies "Kurzemes Šveices" nosaukumu. Kalna virsotnē ierīkota arī neliela atpūtas vieta.
Abas takas ir vienvirziena, tāpēc jārēķinās, ka kopējais taku garums turpatpakaļ ir 7 km.

LABIEKĀRTOJUMS

Rodeļu trase, izjādes ar zirgiem, gokarti

Zirgu taka

Mīlestības taka

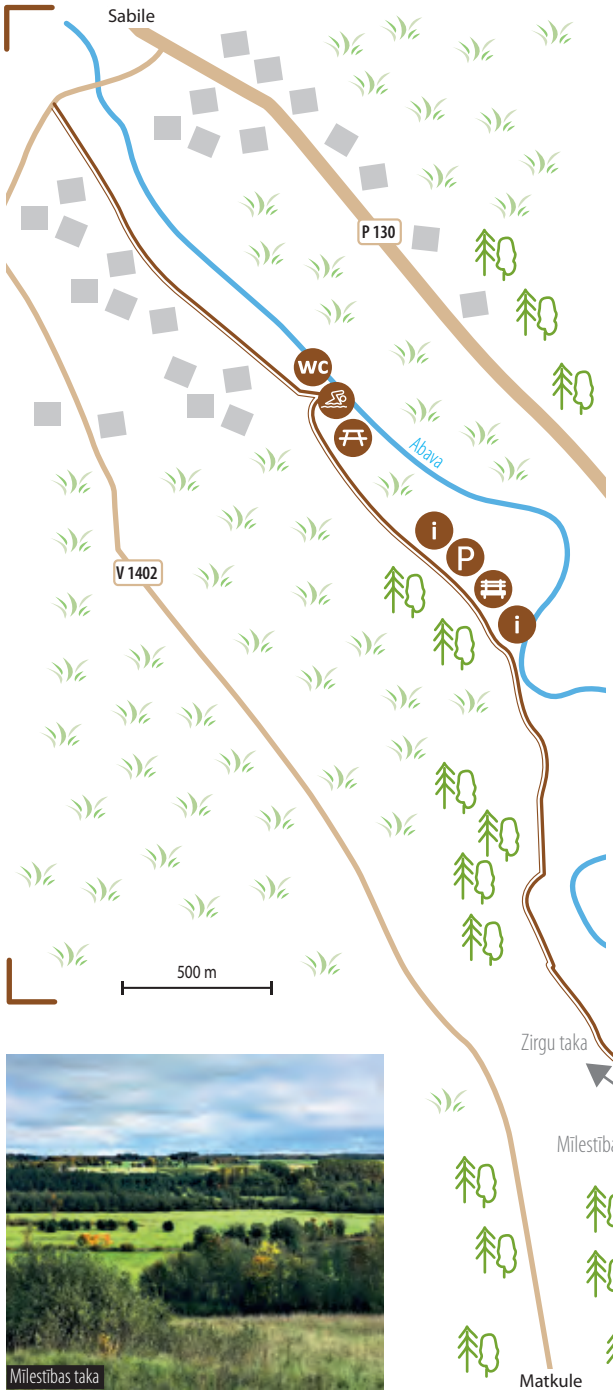

Mīlestības taka

Biedrība "Abavas ielejas attīstības centrs",
T: +371 28396830, E: aiac@inbox.lv
Atpūtas bāze "Zviedru cepure",
T: +371 26405405,
E: z.cepure@gmail.com

Sabile, Talsi

Kandava, Talsi

TALSU NOVADA TŪRISMA INFORMĀCIJAS CENTRS
Lielā iela 19/21, Talsi,
T: +371 26687442, E: tic@talsi.lv,
talsitourism.lv

SABILES TŪRISMA INFORMĀCIJAS CENTRS
Pilskalna iela 6, Sabile,
T: +371 27841827,
E: tic.sabile@talsi.lv,
www.visit.sabile.lv

KANDAVAS TŪRISMA INFORMĀCIJAS CENTRS
Ūdens iela 2, Kandava,
T: +371 28356520,
E: info@kandava.lv,
www.visitkandava.lv

Drubazu botānikas taka

RĪGA 107 km
TALSI 27 km
SABILE 3 km

DABAS PARKS "ABAVAS SENLEJA", DRUBAZAS
Ieteicamais sākuma punkts: Z/s Drubazas autostāvvieta

GPS Lat: **57.03040** Lon: **22.59662**

1 h

Mazais loks 1,2 km, lielais loks – 2 km

Nav marķēta, taču var viegli orientēties pēc takas

Lokveida

●○○○○

Iestaigāta taka, meža ceļš, dēļu laipa

ar a/m
ar autobusu (Sabile)

Šī ir taka botānikas cienītājiem. Taka vijas augšup un lejup pa nogāzi cauri Abavas ielejai raksturīgajām pļavām. Tā veidota 2 lokos – īsākā (1,2 km) un garākā (2 km). Šeit redzēsiet vienu no blīvākajām un skaistākajām kadiķu norām Latvijā. Nogāzes slīpuma atšķirīgie mitruma apstākļi un dažādās augsnes veicinājušas vairāku pļavu tipu veidošanos. Sausajās stepju pļavās nogāzes augšdaļā zied kalnu āboliņš. Šeit un arī zāļu purvā iespējams ieraudzīt dažādas aizsargājamās retās augu sugas.

LABIEKĀRTOJUMS

Ja apmeklē arī z/s "Drubazas" (Ģirts Dzērve, 26342050)

Vīna degustācija

Vizināšanās pa trošu ceļiem pāri Abavai

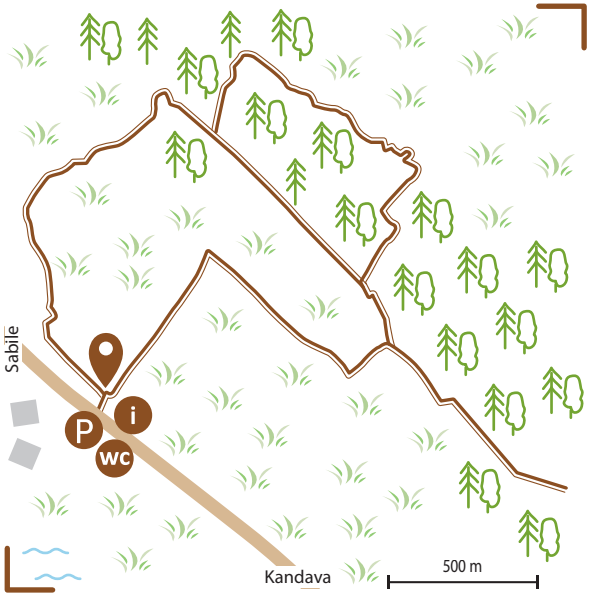

Z/S Drubazas, T: +371 26342050, E: drubazas@inbox.lv

Sabile

Talsi, Kandava

TALSU NOVADA TŪRISMA INFORMĀCIJAS CENTRS
Lielā iela 19/21, Talsi,
T: +371 26687442, E: tic@talsi.lv,
www.talsitourism.lv

SABILES TŪRISMA INFORMĀCIJAS CENTRS
Pilskalna iela 6, Sabile,
T: +371 27841827,
E: tic.sabile@talsi.lv,
www.visit.sabile.lv

Virsaišu ūdenskrituma

dabas taka

RĪGA 118 km
TALSI 19 km
STENDE 6 km

DABAS PIEMINEKLIS "VIRSAIŠU ŪDENSKRITUMS", ABAVAS PAGASTS
Ieteicamais sākuma punkts: No Ceļa Stende – Sabile izbraucot cauri koku audzētavai "Mazsili", pie koka norādes zīmes "Dabas taka"

GPS Lat: **57.09522** Lon: **22.54177**

40 min (vienā virzienā)

1,4 km (vienā virzienā)

Iespējams orientēties pēc uz kokiem krāsotajiem sarkaniem punktiem

Līnijveida

vasarā, sausā laikā
mitrā laikā, jo vairāki posmi ārkārtīgi slideni

Iestaigāta taka

ar a/m
—

Par Virsaišu ūdenskritumu tapa plašāk zināms tikai 1998. gadā, kad tā augstumu un ūdensteces platumu izmērīja ģeogrāfs Ivars Strautnieks, apzinot ģeoloģiskos un ģeomorfoloģiskos objektus Abavas senlejā. Ģeogrāfam šo dabas pieminekli parādījuši vietējie iedzīvotāji. Tas ir 1,7 m augsts, savukārt platums pavasaros un rudeņos var sasniegt 4 m. Šo ūdenskritumu atšķir tas, ka ūdens krīt nevis vertikāli, kā ierasts, bet gan nolīst pār ieslīpu dolomīta atsegumu. Kopš 2001. gada ūdenskritums atzīts par valsts aizsargājamu ģeoloģisku un ģeomorfoloģisku dabas pieminekli. Savukārt 2010. gadā tas izvēlēts par gada ģeoloģisko pieminekli.
Taka ir vienvirziena, līdz ar to kopā turp un atpakaļceļā būs jāmēro 2,8 km. Mitrā laikā vairāki takas posmi ir ārkārtīgi slideni, kas rada grūtības nokāpt/uzkāpt pa nogāzēm. Uz takas var būt sakrituši koki, jo taka vijas caur civilizācijas maz skartu mežu. Pie ūdenskrituma, gravas augšā, ir izveidota atpūtas un ugunskura vieta.

LABIEKĀRTOJUMS



Talsu novada pašvaldība,
T: +371 26687442, E: tic@talsi.lv

Sabile, Talsi, Stende

Stende, Talsi

TALSU NOVADA TŪRISMA INFORMĀCIJAS CENTRS
Lielā iela 19/21, Talsi,
T: +371 26687442, E: tic@talsi.lv,
www.talsitourism.lv

Taka uz Māras kambaru alām

RĪGA 125 km
TALSI 28 km
RENDA 10 km

DABAS PARKS "ABAVAS SENLEJA", ĢIBUĻU PAGASTS

GPS Lat: **57.08240** Lon: **22.37690**

20 min (vienā virzienā)

0,85 km (vienā virzienā)

Norādes zīmes

Līnijveida

●○○○○

Dēļu laipa, iestaigāta taka, meža ceļš

ar a/m
—

Māras kambari ir alu sistēma Abavas ielejas labā krasta smilšakmens atsegumā. Tie atrodas pašā Kurzemes sirdī starp Sabili un Rendu. Pavisam ir iespējams apskatīt septiņas nišas jeb alas, kas radušās dabiski – ūdenim tās izskalojot. Mūsdienās alas ir sausas un to augstums ir no pusmetra līdz divarpus metriem, bet platums un dziļums ap metru. Jau kopš pagājušā gadsimta vidus ir publicēti dažādi nostāsti par Māras kambariem. Viens no tiem vēsta, ka senāk Māras kambaru kalnā bijusi pils, kurā dzīvojušas Māras, taču pils nogrimusi un tās vietā palikusi grava, kurā iespēris pērkons, un tā izveidojušies Māras kambari. Takā pa ceļam pieejama arī jauka skatu platforma ar soliņiem Abavas ielejas ainavas vērošanai.

LABIEKĀRTOJUMS





Dabas aizsardzības pārvaldes Kurzemes reģionālā administrācija,
T: +371 63286000,
E: kurzeme@daba.gov.lv

Renda

Stende, Talsi, Kuldīga

TALSU NOVADA TŪRISMA INFORMĀCIJAS CENTRS
Lielā iela 19/21, Talsi,
T: +371 26687442, E: tic@talsi.lv,
www.talsitourism.lv

SABILES TŪRISMA INFORMĀCIJAS CENTRS
Pilskalna iela 6, Sabile,
T: +371 27841827,
E: tic.sabile@talsi.lv,
www.visit.sabile.lv

Orhideju taka

RĪGA 105 km
ENGURE 14 km

DABAS PARKS ENGURES EZERS, BĒRZCIEMS
Ieteicamais sākuma punkts: stāvvieta Engures ezera krastā

GPS Lat: **57.25805** Lon: **23.13639**

2 h

5 km (ar skatu torņa apmeklējumu)

Norādes zīmes "Orhideju taka", "Putnu vērošanas tornis", "Ganības"

Lokveida

●○○○○

Dēļu laipa, iestaigāta taka

ar a/m
ar autobusu, ar ar vilcienu
Autoceļš P131 (Engure – Mērsrags), aptuveni 12 km no Engures ceļa kreisajā pusē norāde uz Engures ezeru (2,2 km)

Engures ezers ir trešais lielākais ezers Latvijā. Dabas parka teritorijā ligzdo 187 putnu sugas. Ezera apkārtne ir viena no floristiski bagātākajām teritorijām Latvijā – tā izceļas gan ar lielu sugu daudzveidību, gan arī ar dabiskumu. Parka teritorijā pavisam aug ap 800 augu sugu. Apmeklētājiem apskatāmi dzīvnieku aploki, putnu vērošanas tornis un Orhideju taka. Orhideju taka pieejama visu gadu, bet sevišķi ieteicama jūnijā, kad zied orhidejas, jo šeit sastopamas vairāk kā 22 no Latvijā sastopamajām 32 orhideju dzimtas sugām. Takas apskati apvienojiet ar putnu vērošanas torņa apmeklējumu, no kura paveras savdabīgā Engures ezera ainava ar niedrājiem un ūdens klajumiem, kā arī savvaļas zirgu un govju ganību apskati, kas ezera rietumu krastā dabas parkā tika uzsāktas 2002.gadā un tagad vērojamas ezera palieņu pļavās. Esiet uzmanīgi – savvaļas dzīvnieku aploks ir pieslēgts elektriskajam ganam, tāpēc neskarieties pie stieples.

LABIEKĀRTOJUMS

Ezera laivu bāzē:



Foto: Iluta Kažmēre

Engures ezera dabas parka fonds, T: +371 29474420

Engure, Bērzciems, Mērsrags

Engure, Mērsrags

DABAS PARKS "ENGURES EZERS"
Bērzciems, T: +371 29474420,
www.eedp.lv

ENGURES TŪRISMA INFORMĀCIJAS PUNKTS
Jūras iela 114, Engure,
T: +371 63161701,
E: tic@enguresnovads.lv,
www.enguresnovads.lv

Mežtaka-Jūrtaka

Mērsrags-Engure

RĪGA 111 km
ENGURE 20 km

MĒRSRAGS-ENGURE
Ieteicamais sākuma punkts: Mērsraga Pasaku kalniņš
Beigu punkts: Engures osta

GPS Lat: **57.32788** Lon: **23.12750**

5 h (vienā virzienā)

21,5 km (vienā virzienā)

Uzlīmes Bērzciema pilsētas teritorijā un uz kokiem/akmeņiem krāsoti balts-zils-balts karodziņi vai bultiņas (Jūrtakas marķējums)
Gar krasta līniju marķējuma nav, bet var viegli orientēties pēc takas

Līnijveida

●●●○○

Liedagi, kas klāti ar smilti, smalku grantī, akmeņiem, piejūras pļavas, nelielas takas, meža ceļi. Ciemos – asfaltēts segums, grants segums

ar a/m
ar autobusu

Šī taka ir viens no *Jūrtakas* posmiem – "Mērsrags-Engure" (19. *Jūrtakas* diena). Šim *Jūrtakas* posmam raksturīga plaša dabas daudzveidība. Ejot maršrutu iespējams vērot, cik neparasts un dažāds ir Baltijas jūras līča krasts.

Takas ieteicamais sākuma punkts ir Mērsraga Pasaku kalniņš, kas atrodas mežā netālu no vēja ģeneratoriem. Maršruts turpinās virzienā uz Bērzciemu, kur pa ceļam plešas gan piejūras pļavas ar lagūnām, kas bagātas ar niedrēm, meldriem un citiem piejūras augiem, gan pelēkās kāpas ar plašu augu sugu klāstu, gan arī oļiem un akmeņiem klāta pludmale. Bērzciema apkaime ir sevišķi raksturīga ar plašajām piejūras niedru pļavām ar sēkļiem tālu jūrā, ko īpaši iecienījuši putni. Līdz Abragciemam turpinās aizaugušais jūras krasts, bet no Abragciema līdz Engurei stiepjas liedags.

Maršruts piemērots aktīviem gājējiem, tā iziešanai nepieciešamas vidēji 5 stundas. Ceļā noderēs tālskatis putnu vērošanai, piemēroti (slēgta tipa) apavi un nūjas atbalstam.

Maršruts ir marķēts (izņemot pašu krastu) – sekojiet *Jūrtakas* marķējumam (balti-zili-balts karodziņš vai bultiņa vai *Jūrtakas* uzlīmes Bērzciemā). Nav jābaidās nomaldīties – neskaidrību gadījumā vienkārši turpiniet ceļu gar jūras krastu vai pa piekrastes meža joslu, kāpām vai ciemata teritoriju Engures virzienā. Marķējumu, galvenokārt, ieteicams izmantot, lai vieglāk orientētos tur, kur nepieciešams novirzīties no jūras krasta, lai apietu kādu šķērsli (aizaugušas, necaurbrienamas pludmales utml.). Maršrutā pieejamas vairākas labiekārtotas atpūtas vietas ar soliņiem, galdiņiem, WC, viesu nami, kempingi, kafejnīcas. Piejūras ciematiņos – arī pārtikas veikali.

Taka ir vienvirziena, tāpēc savlaicīgi jāpadomā par nokļūšanu atpakaļ vai to, kā plānots turpināt ceļu (pie Engures ostas ir stāvlaukums, kur iespējams atstāt automašīnu). Posmā Engure-Mērsrags kursē arī sabiedriskais autobuss.

Plašāk par Jūrtaku un citiem *Jūrtakas* posmiem uzziniet šeit: **www.jurtaka.lv**

JŪRTAKA

LABIEKĀRTOJUMS

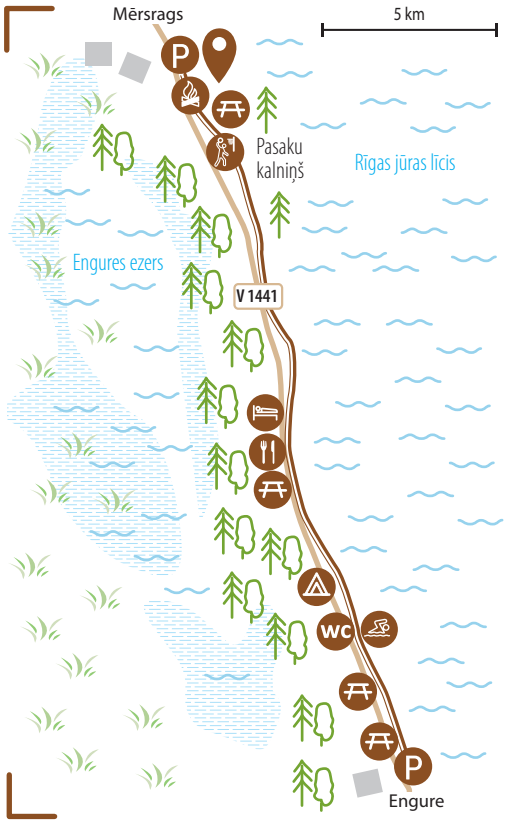

Pasaku kalniņš

Mērsraga novada pašvaldība,
T: +371 63237704,
E: infocentrs@mersrags.lv
Engures novada pašvaldība,
T: +371 63161701,
E: tic@enguresnovads.lv

Mērsrags, Bērzciems, Engure

Mērsrags, Engure

MĒRSRAGA INFORMĀCIJAS CENTRS
Zvejnieku iela 2, Mērsrags,
T: +371 63237704,
E: infocentrs@mersrags.lv,
www.mersrags.lv

ENGURES TŪRISMA INFORMĀCIJAS PUNKTS
Jūras iela 114, Engure,
T: +371 63161701,
E: tic@enguresnovads.lv,
www.enguresnovads.lv

Pastaigu taka Rīti

RĪGA 120 km
TALSI 4 km

ATPŪTAS VIETA "RĪTI", LAIDZES PAGASTS
Ieteicamais sākuma punkts: info stends pie atpūtas vietas "Rīti"

GPS Lat: **57.25265** Lon: **22.62033**

1 h

3 km

Daļēji marķēta – gar taku ik pa laikam izvietotas informācijas plāksnes

Lokveida

●○○○○

Iestaigāta taka

ar a/m
—

Pastaigu taka vijas pa Talsu pauguraines uzkalniem un ielejām, egļu mežu un pļavām. Taka veidota 2 daļās – augu taka un dzīvnieku taka. Taka māca iet lēni, ieklausīties, saredzēt un saprast. Tiem, kam gribas doties ātrā sportiskā pastaigā vai skrējienā, iespējams doties arī pa trešo, lielāko loku – sporta trasi. Takas malās izvietoti informācijas stendi ar tajā sastopamo augu un dzīvnieku aprakstiem, pieejamas atpūtas un ugunskura vietas, volejbola laukums, minifutbols. Izbūvēta arī maksas nojume, ar ugunskura vietu ar cepšanas un vārīšanas iespējām, malku. Par maksu pieejami arī aktīvās atpūtas pasākumi ar sezonas tematiku (bērnu piknika ballītes, makšķerēšana mazajiem, aitu cirpšana, meža zemeņu ēšana, siena talka, pirtsslotu siešana, tēju vākšana, nakts pastaiga u.c.) un ugunskura zupas baudīšanu.

LABIEKĀRTOJUMS

Atpūtas vietas izmantošana par maksu



Biedrība "Talsu pauguraines dabas parka atbalsts",
T: +371 29279461,
E: segita@apollo.lv
"Rīti", T: +371 29287285,
E: ilziiite@inbox.lv

Talsi

Talsi

TALSU NOVADA TŪRISMA INFORMĀCIJAS CENTRS
Lielā iela 19/21, Talsi,
T: +371 26687442, E: tic@talsi.lv,
www.talsitourism.lv

Talsu pauguraines šarms

Talsu ezera promenāde

RĪGA 118 km

DABAS PARKS "TALSU PAUGURAINE", LĪBAGU PAGASTS
Ieteicamais sākuma punkts:
Talsu tūrisma informācijas centrs

GPS Lat: **57.24411** Lon: **22.59070**

4 h

18 km

Nav marķēta

Lokveida

●●●○○

Asfaltēts segums, grants šķembu segums, iestaigāta taka, meža ceļš. Dēļu laipa promenādes posmā gar ezeru.

ar a/m
ar autobusu

Pastaigu pa Talsu pauguraini ieteicams sākt Talsu tūrisma informācijas centrā, kur pieejamas garā maršruta brošūras. Kopā ar Kamparkalna skatu torņa apmeklējumu garais pastaigu maršruts aizņem vidēji 4 stundas un sniedz fantastisku iespēju dienas kaloriju normas sadedzināšanai, kopā ar ainavisku skatu baudīšanu noejot kopā 18 km.

No centra taka ved gar Talsu ezera promenādi virzienā uz Ābeļiem, pa ceļam ļaujot izbaudīt skaisto un sakopto Talsu ezera apkārtni. Šeit var redzēt vienu no pilsētas 9 pakalniem – Talsu pilskalnu, kura pakājē savulaik atradusies kuršu senpilsēta. Tālāk taka turpinās gar Ābeļezeru un ved uz Vanagkalnu, kur jau var vērot Talsu paugurainei raksturīgo mozaīkveida ainavu ar izteiksmīgo pauguru reljefu. Takas tālākais punkts ir Kamparkalns, kas ir Ziemeļkurzemes augstākā vieta (174,8 m). Tajā uzcelts 28 m augsts skatu tornis, no kura visos gadalaikos var vērot gan Talsu pauguraines mežu, pakalnu ainavas un ezerus, gan arī novada tālākus objektus. Ziemā Kamparkalnā darbojas arī 2 slēpošanas trases. Tālāk maršruts ved atpakaļ virzienā uz Talsiem caur Milzu kalnu un Sirdsezeru. Ezers ieguvis savu nosaukumu no sirdsveida formas. Vietu starp Milzu kalnu un Sirdsezeru dēvē par Vīnleju, jo Kurzemes hercogistes laikos šeit bijuši vīna dārzi. Milzu kalna pakājē atrodas Sapņu ezers, kur ierīkota jauka atpūtas vieta ar skatu uz romantisko ezeru. Takas pēdējais posms ved gar Eiropas dižskābaržu audzi, kas stādīta 1890.gadā. Takas noslēgumā atgriezīsieties Talsos, uzkāpjot Talsu pilskalnā, no kura paveras viens no labākajiem skatiem uz Talsu ezera promenādes apkārtni un iznāk lieliskas pilsētas ainavas fotogrāfijas.

Taka nav marķēta, taču ik pa laikam uz stabiņiem un kokiem redzamas krāsotas zaļas, sarkanas un fuksijas krāsas līnijas – neapmulstiet, tas ir dažādu maršrutu marķējums velobraucējiem, jo sava specifiskā reljefa dēļ Talsu pauguraine ir iecienīta velobraucēju vidū. Arī dotais maršruts ir pieejams kā kājāmgājējiem, tā arī izbraucams ar velosipēdu.



LABIEKĀRTOJUMS

Pie Kamparkalna skatu torņa

TIC-ā

Pilsētā

Talsu novada pašvaldība,
T: +371 26687442, E: tic@talsi.lv

Talsi

Talsi

TALSU NOVADA TŪRISMA INFORMĀCIJAS CENTRS
Lielā iela 19/21, Talsi,
T: +371 26687442, E: tic@talsi.lv,
www.talsitourism.lv

SPORTA LAUKUMS UN SLĒPOŠANAS TRASE "DZIĻLEJAS"
Lībagu pagasts, T: +371 29518415,
www.kamparkalns.lv

Kaltenes putnu taka

RĪGA 131 km
ROJA 10 km

DABAS PIEMINEKLIS: ĢEOLOĢISKAIS VEIDOJUMS "KALTENES KRASTA VEIDOJUMI", KALTENE
Ieteicamais sākuma punkts: Šosejas Tukums-Kolka (P 131) malā brūnā norādes zīme

GPS Lat: **57.44570** Lon: **22.90463**

20 min (vienā virzienā)

1,1 km (vienā virzienā)

Takas sākums, no auto stāvlaukuma, atzīmēts ar norādi "Sākums", tālāk takas posmos izvietotas norāžu bultiņas. Ja taka ir izpļauta, var viegli orientēties pēc iestaigātās takas. Līdz jūlija sākumam takas apsaimniekošanas darbus apgrūtina putnu ligzdošana piekrastes niedrājā un krūmājā.

Līnijveida

●○○○○

Iestaigāta taka

ar a/m
ar autobusu

Kaltenes piekrastē ir izveidota īpaši aizsargājama dabas teritorija "Kaltenes krasta veidojumi", ģeoloģiskais un ģeomorfoloģiskais dabas piemineklis. Šeit atrodami nogulumi ar bagātīgām molusku atlieku fosīlijām, kas datējamas ar Litorīnas jūras periodu (pirms aptuveni 6000 gadiem). Šī dabas teritorija ir nozīmīga ne tikai no ģeoloģiskā un ģeomorfoloģiskā viedokļa, bet arī savdabīga un interesanta no ainaviskā, botāniskā un ornitoloģiskā viedokļa. Gar jūras krastu ir ierīkota dabas taka, kas aizved pie skatu torņa takas galā. Šeit var vērot gan Rīgas jūras līča piekrastes raksturīgās ainavas, gan ar laukakmeņiem nosēto Kaltenes jūras krastu. Putnu mīļiem īpaši ieteicams apmeklēt taku un skatu torni pavasaros un rudeņos, kad migrāciju laikā šeit sastopama liela zosveidīgo un tārtiņveidīgo putnu daudzveidība. Putnu vērošanas iesācējiem pie torņa pieejams arī putnu atpazīšanas "ceļvedis". Slapjā laikā taka var būt mitra.

LABIEKĀRTOJUMS

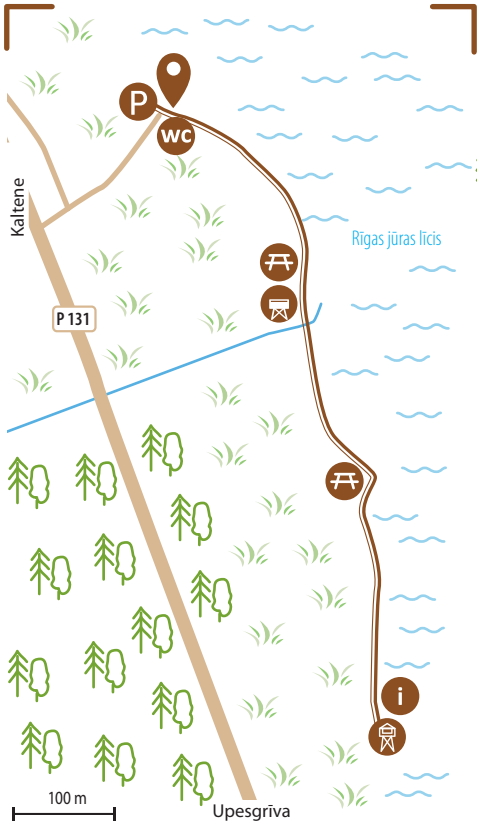

Rojas novada dome,
T: +371 63220836, E: roja@roja.lv

Kaltene, Roja

Roja

ROJAS TŪRISMA INFORMĀCIJAS CENTRS
Selgas iela 14E, Roja,
T: +371 28630590, E: tic@roja.lv
www.roja.lv/lv/turisms

RĪGA 134 km
ROJA 8 km

Kaltenes kalvas

DABAS PIEMINEKLIS: ĢEOLOĢISKAIS VEIDOJUMS "KALTENES KALVAS", KALTENE
Ieteicamais sākuma punkts: Šosejas Tukums-Kolka (P 131) malā brūnā norādes zīme

GPS Lat: **57.45806** Lon: **22.85598**

45 min

1,7 km

Norādes bultiņas uz stabiņiem

Lokveida

●○○○○ vasarā, sausā laikā
●●●○○ ziemā, pavasarī un rudenī, kad laipa ir slidena

Iestaigāta taka

ar a/m
ar autobusu

"Kaltenes kalvas" ir viens no unikālākajiem Rojas novada apskates objektiem. Dabas taka atrodas mežā, apmēram pusotra km attālumā no Kaltenes jūrmalas. Pati taka nav gara ~ 1,7 km, lokveida, taču tā ir īpaša daudzo, apsūnojušo akmens krāvumu dēļ, kas nekur citur Latvijas piekrastē nav sastopami. Šie laukakmens krāvumi tiek saukti par kalvām un tie veidojušies pirms apmēram 10 tūkstošiem gadu, atkāpjoties Baltijas ledus ezeram. Kādreiz tie sniegušies līdz pat koku galotnēm (20 m augstumā), taču PSRS laikā tika gandrīz pilnībā iznīcināti, pārstrādājot akmeņus šķembās ceļu būves vajadzībām. Tagad ir palikusi vairs tikai kalvas apakšējā daļa, kuras augstums ir ap 1,5-2,5 m, taču arī tā ir iespaidīga. Laika gaitā akmeņi ir apauguši ar sūnām un rada sajūtu, ka ejat pa mežu no "Gredzenu pavēlnieka" vai "Krēslas" kadriem. Ejot rudenī esiet uzmanīgi, laipas ir slidenas.

LABIEKĀRTOJUMS



Latvijas valsts meži Ziemeļkurzemes iecirknis, T: +371 26134357, E: lvm@lvm.lv

Kaltene, Roja

Roja

ROJAS TŪRISMA INFORMĀCIJAS CENTRS
Selgas iela 14E, Roja,
T: +371 28630590, E: tic@roja.lv
www.roja.lv/lv/turisms

Pastaigu laipas

Rojas pludmalē

Gar jūras malu

RĪGA 140 km

ROJA
Ieteicamais sākuma punkts:
autostāvvieta pie Ostas ielas

GPS Lat: **57.50994** Lon: **22.79975**

1h pilnai distancei lokveidā (ejot pa laipu, liedagu un molu)

Laipa 0,5 km (vienā virzienā)
Ejot lokveidā, daļu takas mērojot pa dēļu laipu, daļu – pa liedagu un molu – 2,8 km

Nav marķēta, taču var viegli orientēties pēc takas

Līnijveida – ja iet tikai pa laipām
Lokveida – ja iet arī pa liedagu un molu

●○○○○ laipas
●●●○○ pa Ziemeļu molu līdz bākai (akmeņi)

Dēļu laipa, liedags, mols

ar a/m
ar autobusu

peldsezonas laikā (maijs-oktobris) un izņemot suņus-pavadoņus

Rojas pludmale ir viena no labiekārtotākajām pludmalēm Latvijā un tās koka laipu sistēma – viena no retajām, kas pilnībā ir pieejama ikvienam, t.sk. cilvēkiem ratiņkrēslos, vecākiem ar bērnu ratiņiem, senioriem utt. Pludmalē ierīkoti volejbola un futbola laukumi, izveidoti rotaļu laukumi bērniem. Informatīvais stends veidots arī Braila rakstā un ir pieejama pludmales taktilā karte.
Pastaigu var veidot gan izejot visas laipas, gan pastaigājoties gar pludmali līdz pat Rojas ziemeļu molam ar bāku galā. Pastaigas laikā redzēsiet mežainās un ar piejūras augiem klātās pelēkās kāpas un tajās sastopamos augus un izbaudīsiet mierīgu pastaigu gar smilšaino liedagu. Aktīvākajiem ceļotājiem iespējams "izlocīt kājas" uz Ziemeļu mola akmeņiem un aiziet līdz pat bākai mola galā.

LABIEKĀRTOJUMS

Atļautās vietās jūrā iespējams izbraukt ar ūdens motocikliem un nodarboties ar kaitbordu.



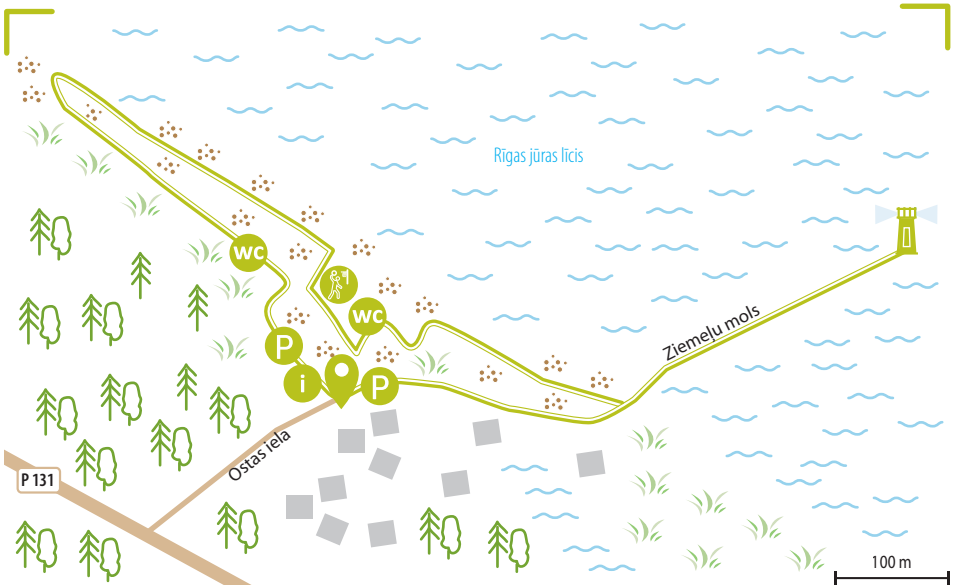

Foto: Andris Zemels

Rojas novada dome,
T: +371 63220836, E: roja@roja.lv

Roja

Roja

ROJAS TŪRISMA INFORMĀCIJAS CENTRS
Selgas iela 14E, Roja,
T: +371 28630590, E: tic@roja.lv
www.roja.lv/lv/turisms

Brīvdabas taka gar *Rojas upi*

RĪGA 141 km

ROJA
Ieteicamais sākuma punkts:
Pirms veikala Maxima
nogriežoties no Jūras ielas pa
kreisi uz Kāpu ielu

GPS Lat: **57.50824** Lon: **22.78451**

2 h (vidējais loks)

Mazais loks 2 km, vidējais loks 7 km,
lielais loks – 15 km

Marķēta ar speciālām norādēm –
dzeltens aplis 2 km,
zils aplis – 7 km,
sarkans aplis – 15 km maršruts

Lokveida

●○○○○ īsā un vidējā distance
●●●○○ garā distance

Iestaigāta taka, meža ceļš

ar a/m
ar autobusu

Rojas upes stāvos krastus ieskauj pirmatnīgs mežs, kur mežsaimnieciskas aktivitātes nav notikušas jau simts gadus. Tie ir bioloģiski veci, ar augiem un dzīvniekiem bagāti meži, kādi Latvijā ir reti sastopami. Upes krastus apdzīvo bebri, ūdri, stirnas, mežacūkas, staltbrieži, aļņi, zivju gārņi, lielās gauras, gaigalas, dažādu sugu dzeņveidīgie putni. Upē mīt tādas zivis, kā asari, nēģi, foreles, līdakas, raudas.

Brīvdabas taka gar Rojas upi piedāvā 3 dažāda garuma distances gar Rojas upi un tai pieguļošajiem mežiem – 2 km, 7 km un 15 km, kas katra atzīmēta ar savas krāsas norādi. Izvēlieties piemēroto un dodieties ceļā – no pavasara līdz rudenim ar kājām, velosipēdiem un laivām, bet ziemā – ar slēpēm. Braucot ar velo, ņemiet vērā, ka atsevišķos posmos maršruts var būt grūti izbraucams irdeno smilšu dēļ.

Gar upi ierīkotas vairākas atpūtas vietas ar soliem, galdiem, labierīcībām, šūpolēm, vingrošanas konstrukcijām, atkritumu urnām, kā arī ugunskura un telšu vietām. Pie atpūtas vietām Žocenē un Rojā ir izveidotas arī laivu piestātnes. Takas sākumā upes krastā labiekārtota vieta, kur upē ietek Rojas avots. To iecienījuši apkārtnes iedzīvotāji, kuri labprāt nāk pēc avota ūdens.

LABIEKĀRTOJUMS

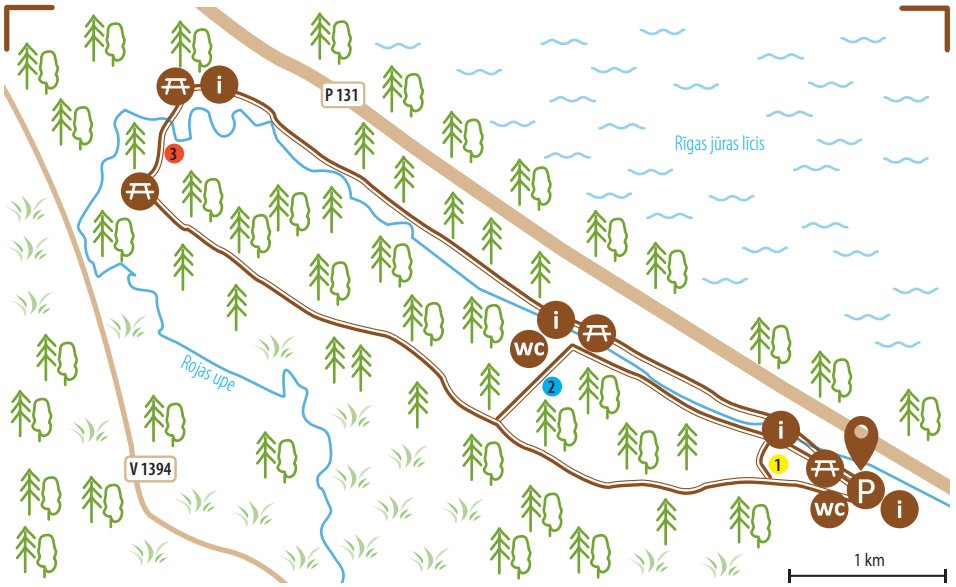

Rojas novada dome,
T: +371 63220836, E: roja@roja.lv

Roja

Roja

ROJAS TŪRISMA INFORMĀCIJAS CENTRS
Selgas iela 14E, Roja,
T: +371 28630590, E: tic@roja.lv
www.roja.lv/lv/turisms

Pūrciema Baltā kāpa

RĪGA 153 km
ROJA 13 km

PŪRCIEMS
Ieteicamais sākuma punkts:
Šosejas Tukums-Kolka (P 131)
malā (brūnā norādes zīme)

GPS Lat: **57.57676** Lon: **22.62746**

0,5 h

0,9 km

Nav marķēta, taču var viegli orientēties pēc takas

Lokveida

●●○○○

Dēļu laipa

ar a/m
ar autobusu

Īsa, jauka lokveida dabas taka ar dēļu laipas klājumu, kas ved caur priežu mežu uz 20 m augsto Pūrciema Balto kāpu. Ceļā izveidotas vairākas skatu platformas, no kurām paveras lielisks skats uz balto smilšu atsegumiem un Pilsupīti, kas vijās caur kāpas pakāji. Kāpa saglabā sevī pirms 6000 gadu šeit apmetnēs dzīvojošo cilvēku materiālās kultūras liecības. Vairāki posmi ar stāviem kāpumiem augšup un lejup, bet kopumā taka viegla iešanai.

LABIEKĀRTOJUMS

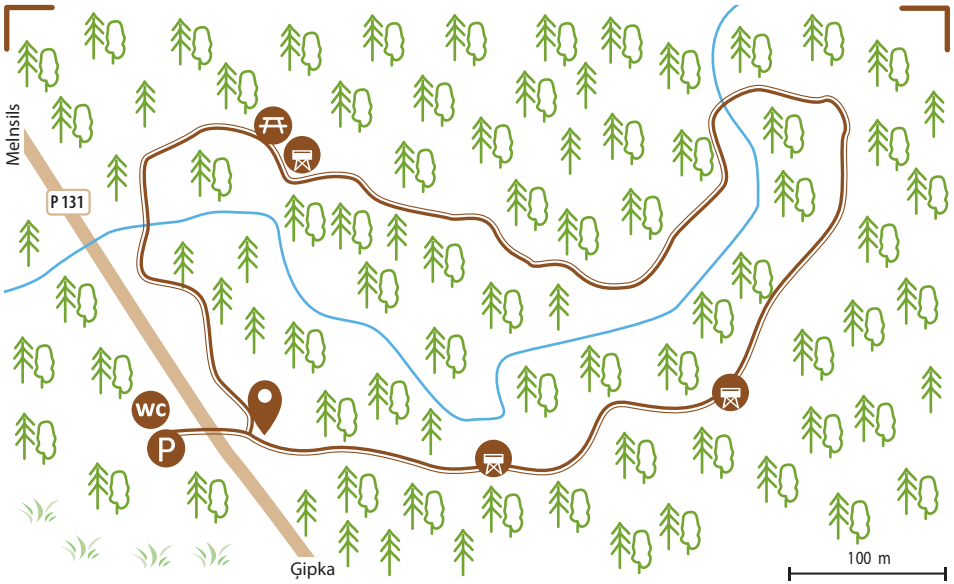



Latvijas valsts meži
Ziemeļkurzemes iecirknis,
T: +371 26134357, E: lvm@lvm.lv

Roja

Roja

ROJAS TŪRISMA INFORMĀCIJAS CENTRS
Selgas iela 14E, Roja,
T: +371 28630590, E: tic@roja.lv
www.roja.lv/lv/turisms

Ēvažu dabas taka

Līdz skatu platformai, tālāk seko pakāpieni. WC nav pieejama.

RĪGA 165 km
DUNDAGA 28 km
KOLKA 8 km

SLĪTERES NACIONĀLAIS PARKS, KOLKAS PAGASTS
Ieteicamais sākuma punkts: Stāvlaukums šosejas Tukums-Kolka (P 131) malā (brūnā zīme uz Ēvažu stāvkrastu) pie Slīteres parka robežas

GPS Lat: **57.67759** Lon: **22.56800**

10 min (vienā virzienā)

0,6 km (vienā virzienā)

Nav marķēta, taču var viegli orientēties pēc takas

Līnijveida

●○○○○

Iestaigāta taka, pie skatu platformas dēļu laipa un kāpnes

ar a/m
ar autobusu

Aizliegti arī ogu kombaini un ūdens motocikli

Dabas taka sākas šosejas Rīga-Kolka (P 131) malā pie Slīteres parka robežas ar brūno norādi "Ēvažu stāvkrasts" un iepazīstina ar vienu no retajiem Rīgas jūras līča stāvkrastiem – Ēvažu stāvkrastu, kas ir 8-15 m augsts. Maršruts pa taku turp un atpakaļ (ar pludmales apskati) aizņems 1,2 km. Takas tālākajā punktā labiekārtota skatu platforma un kāpnes uz liedagu. No kraujas augšmalas paveras lieliska jūras panorāma. Pa kāpnēm iespējams nokāpt līdz pludmalei, kas vētru laikā pazūd viļņos. Pateicoties Bažu purva ūdeņiem, kas infiltrējas zemē un izplūst Ēvažu pludmalē, liedaga smiltis ir mitras.

LABIEKĀRTOJUMS

Šūpoles

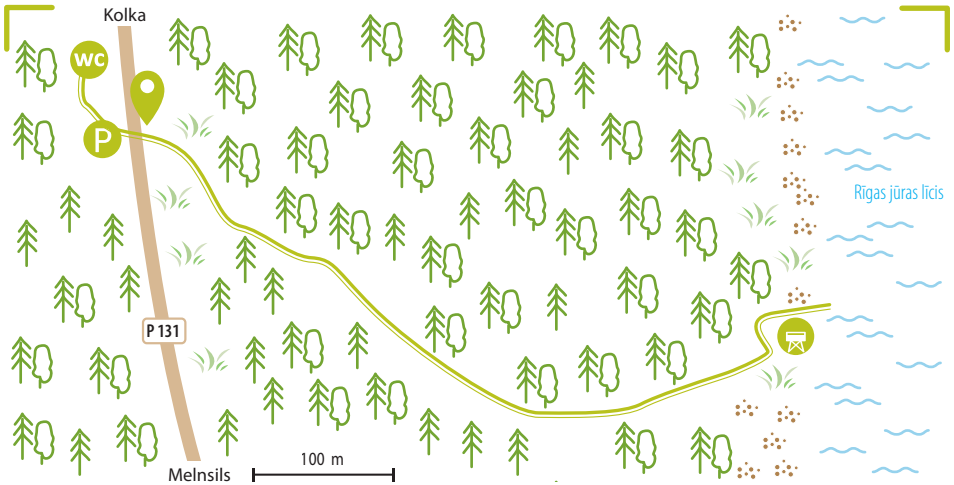

Dabas aizsardzības pārvaldes Kurzemes reģionālā administrācija,
T: +371 63286000,
E: kurzeme@daba.gov.lv

Kolka, Roja, Dundaga

Kolka, Roja, Dundaga

DUNDAGAS NOVADA TŪRISMA INFORMĀCIJAS CENTRS
"Dundagas pils",
Pils iela 14, Dundaga,
T: +371 63232293, 29444395,
E: tic@dundaga.lv,
www.visit.dundaga.lv

SLĪTERES NACIONĀLAIS PARKS: "ŠLĪTERES MEŽNIECĪBA"
Dundagas pagasts,
T: +371 63286000,
E: kurzeme@daba.gov.lv,
www.slitere.lv

Kolkas priežu taka

RĪGA 175 km
DUNDAGA 37 km
KOLKA 2 km

SLĪTERES NACIONĀLAIS PARKS, KOLKA
Ieteicamais sākuma punkts: Autostāvvieta aiz šosejas Tukums-Kolka (P 131) apļa (ir brūnā zīme ar norādi uz taku), ap 500 m no Kolkasraga

GPS Lat: **57.75630** Lon: **22.59131**

40 min

1,8 km (ar uzkāpšanu skatu tornī)

Nav marķēta, taču var viegli orientēties pēc takas

Lokveida

●○○○○

Iestaigāta taka, dēļu laipa, liedags

ar a/m
ar autobusu (līdz Kolkai)
Pa Ventspils – Kolkas autoceļu (P 124), vai Tukuma-Kolkas autoceļu (P 131) līdz pagriezienam uz Kolkasragu. Tālāk sekot norādei ceļa malā.

Aizliegti ogu kombaini.

Kolkas priežu taka sniedz iespēju baudīt vieglu, patīkamu pastaigu caur krāšņu priežu mežu, pelēkajām un baltajām kāpām un, protams, liedagu. Takai raksturīgas simtgadīgas, žuburainas zemzaru priedes, kas ieputinātas smiltīs līdz pat 2-3 m. Par koku ievērojamo vecumu liecina to izmēri, kā arī ķērpji un sūnas uz zariem. Šeit redzamas arī vecākās – mežainās kāpas. Mežā un kāpās sastopami gan tipiskie augi, tādi kā mellenes, virši, vistenes, mārsils, laimiņš, gan arī aizsargājamie augi, kā arī dažādi kukaiņi, kas mājo vecajos kokos. Pa ceļam pieejamas divas skatu platformas un 15 m augsts skatu tornis jūras ainavas un putnu vērošanai.

LABIEKĀRTOJUMS

Kolkā

Var tikt līdz un uzbraukt uz skatu platformām, pilnībā taka nav izejama. Sausās tualetes daļēji pieejamas.



Dabas aizsardzības pārvaldes Kurzemes reģionālā administrācija,
T: +371 63286000,
E: kurzeme@daba.gov.lv

Kolka, Roja, Dundaga

Kolka, Roja, Dundaga

SLĪTERES NACIONĀLAIS PARKS: "ŠLĪTERES MEŽNIECĪBA"
Dundagas pagasts,
T: +371 63286000,
E: kurzeme@daba.gov.lv,
www.slitere.lv

DUNDAGAS NOVADA TŪRISMA INFORMĀCIJAS CENTRS
"Dundagas pils",
Pils iela 14, Dundaga,
T: +371 63232293, 29444395,
E: tic@dundaga.lv,
www.visit.dundaga.lv

Mazbāniša dabas taka

RĪGA 174 km
DUNDAGA 24 km
SĪKRAGS 8 km

SLĪTERES NACIONĀLAIS PARKS, MAZIRBE
Ieteicamais sākuma punkts: Lībiešu tautas nams

GPS Lat: **57.68406** Lon: **22.31742**

4 h (mazais loks)

Mazais loks: 15 km
Garais loks: 19 km

Posmā Mazirbes upe – Ķikāns: stabiņi ar zaļām velozīmēm. Ieteicams sekot Lauku ceļotāja sagatavotā maršruta aprakstam: https://www.celotajs.lv/cont/tour/tours/files/Sliteres_NP/LV/snp_velo_mazbanitis.pdf

Lokveida

●●●○○

Iestaigāta taka, meža ceļš, liedags. Pa takas pilsētas daļu – asfaltēts segums.

ar a/m
ar autobusu

Aizliegti ogu kombaini un ūdens motocikli.

Turpceļā taka ved pa bijušo Ziemeļkurzemes šaursliežu (600 mm) dzelzceļa jeb Mazbāniša stigu, kas savulaik savienoja Dundagu un piekrastes ciemus ar Ventspili un Talsiem un kursēja no 1916. līdz 1962. gadam. Pirms tam uz Ziemeļkurzemes piekrastes ciemiem bija iespējams nokļūt tikai ar kājām vai zirgu pajūgiem. Šaursliežu dzelzceļa izbūve sniedza nozīmīgu ieguldījumu reģiona ekonomiskajā un kultūras izaugsmē. Pa ceļam varat redzēt arī bijušo Mazirbes stacijas vietu, kas tagad atzīmēta ar piemiņas akmeni. Nokļūstot līdz "Jaunmuiža-Sīkrags" ceļam, var griezties uz jūras pusi un turpināt taku pa smilšaino liedagu atpakaļceļā uz Mazirbi. Izturīgākiem pa seno mazbāniša trasi iespējams noiet papildus gabalu līdz Ķikānupes tiltiņam (Jaunciema virzienā), kur pa ceļam var apskatīt piemiņas akmeni bijušās Sīkraga dzelzceļa stacijas vietā, kas celta 1892. gadā. Savukārt Sīkraga ciema centrālā daļa (pa ceļam uz jūru no Jaunmuižas – Sīkraga ceļa) joprojām glabā valsts aizsargājamas senā zvejniekciema būvniecības iezīmes.
Atkarībā no sezonas posmā Mazirbes upe – Ķikāns var būt daudz dunduru, ieteicams attiecīgi saģērbties un nodrošināties ar pretinsektu līdzekļiem.

Ieteicams: aprīlis-oktobris.

LABIEKĀRTOJUMS

Mazirbē

Tūristu mītnēs Mazirbes Kalēji, Ūši, Pītagi un Jaunlīdumi

Ķikāns, Pēterezers, Pitraga upe, Vaides dīķis

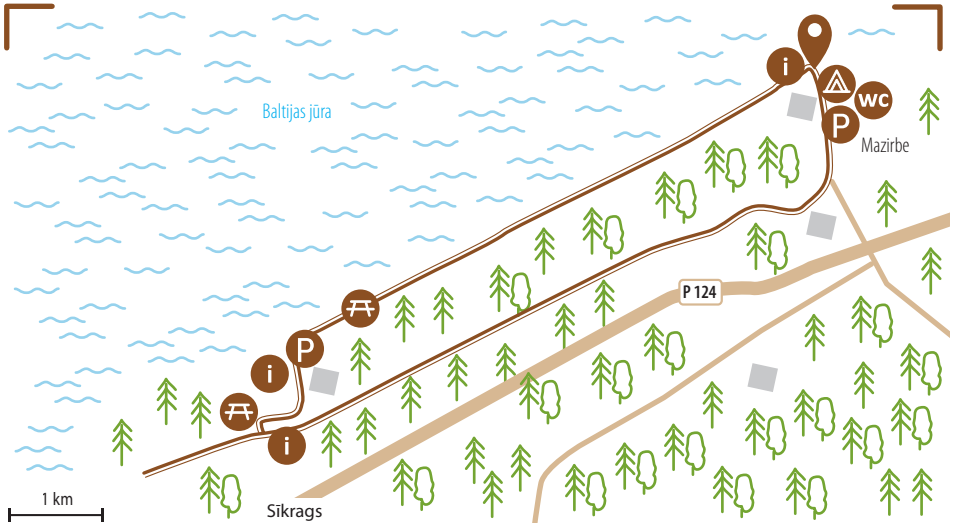

Dabas aizsardzības pārvaldes Kurzemes reģionālā administrācija,
T: +371 63286000,
E: kurzeme@daba.gov.lv

Mazirbe, Kolka, Dundaga

Kolka, Dundaga

DUNDAGAS NOVADA TŪRISMA INFORMĀCIJAS CENTRS
"Dundagas pils", Pils iela 14, Dundaga, T: +371 63232293, 29444395, E: tic@dundaga.lv,
www.visit.dundaga.lv

SLĪTERES NACIONĀLAIS PARKS: "ŠLĪTERES MEŽNIECĪBA"
Dundagas pagasts,
T: +371 63286000,
E: kurzeme@daba.gov.lv,
www.slitere.lv

Pēterezera dabas taka

RĪGA 169 km
DUNDAGA 18 km
MAZIRBE 5 km

SLĪTERES NACIONĀLAIS PARKS, DUNDAGAS PAGASTS
Ieteicamais sākuma punkts:
Pie brūnās norādes ceļa Talsi-Dundaga-Mazirbe (P125) malā (stāvlaukums)

GPS Lat: **57.65414** Lon: **22.27086**

1 h

3,5 km

Virziena norādes

Lokveida

●●●○○

Iestaigāta taka, dēļu laipa, kāpnes

ar a/m
—
Braucot ziemeļu virzienā no Dundagas pa autoceļu P125, pēc aptuveni 17 km, ceļa kreisajā pusē norāde uz Pēterezera taku

Aizliegti ogu kombaini.

Pēterezera dabas takai raksturīgas pārpurvotas ieplakas, kas mijas ar smilšainiem, priežu meža klātiem pauguriem. Šeit iepazīšanai ir gan daļiņa vēstures, gan ģeogrāfijas, gan augu un dzīvnieku valsts.
Iesākumā tā ved pa iestaigātu meža taku, kas šķērso bijušo Ziemeļkurzemes šaurslieżu dzelzceļa jeb Mazbānīša stigu, kas savulaik savienoja Dundagu un piekrastes ciemus ar Ventspili un Talsiem un kursēja no 1916. līdz 1962. gadam. Turpinājumā taka vijas caur unikālu, nekur citur pasaulē nesastopamu dabas veidojumu – kāpu un starpkāpu ieplaku sistēmu (kangari un vigas), kas veidojušies pirms aptuveni 6000 gadiem, kad šeit vēl veidojās Baltijas jūra. Šeit jārēķinās ar stāviem kāpumiem un gariem kāpņu posmiem. Kad aiz muguras jau mērota vairāk kā puse ceļa, sākas interesantākais un skaistākais takas posms – dēļu laipa gar purvaino Pīļu dīķa vigu un Pēterezera vigu, kas ir mājvieta retām augu un dzīvnieku sugām. Takas noslēgumā maršruts ved pa iestaigātu taku cauri priežu mežam.

LABIEKĀRTOJUMS

Taka ir DAP Dabas izglītības centra "Slītere" dabas izziņas taka. Nodarbībām var pieteikt grupas, galvenā mērķauditorija 1. – 12. klases skolēni. Kontaktpersona: Andra Ratkeviča, T: +371 28385025, E: andra.ratkevica@daba.gov.lv

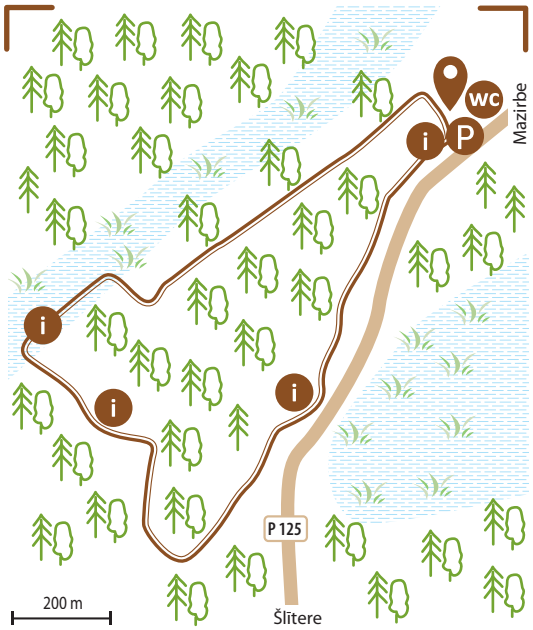

Dabas aizsardzības pārvaldes Kurzemes reģionālā administrācija,
T: +371 63286000,
E: kurzeme@daba.gov.lv

Mazirbe, Kolka, Dundaga

Kolka, Dundaga

DUNDAGAS NOVADA TŪRISMA INFORMĀCIJAS CENTRS
"Dundagas pils",
Pils iela 14, Dundaga,
T: +371 63232293, 29444395,
E: tic@dundaga.lv,
www.visit.dundaga.lv

SLĪTERES NACIONĀLAIS PARKS: "ŠLĪTERES MEŽNIECĪBA"
Dundagas pagasts,
T: +371 63286000,
E: kurzeme@daba.gov.lv,
www.slitere.lv

Šlīteres dabas taka

RĪGA 165 km
DUNDAGA 15 km
MAZIRBE 11 km

SLĪTERES NACIONĀLAIS PARKS, DUNDAGAS PAGASTS
Ieteicamais sākuma punkts: Šlīteres bāka

GPS Lat: **57.62650** Lon: **22.29191**

45 min

2,2 km

Nav marķēta, taču var viegli orientēties pēc takas

Lokveida

●●●○○

Dēļu laipa

ar a/m
Braucot ziemeļu virzienā no Dundagas pa autoceļu P125, pēc aptuveni 13 km, ceļa labajā pusē norāde uz Šlīteres bāku
ar autobusu

Taka sākas pie Šlīteres bākas ar stāvu kāpņu kāpumu lejup uz dēļu laipu. Tiklīdz nokāpjat lejā, lielās papardes un apkārtējā augu valsts rada nedaudz mežonīgu iespaidu un rodas sajūta, ka ieejat dinozauru laikmeta valstībā. Šeit jau gandrīz gadsimtu dabas procesi noris netraucēti, jo kopš 1923. gada šeit izveidota aizsargājama dabas teritorija, kas ilgu laiku tūristiem nebija pieejama. Tāpēc takā redzēsiet vecus, dabiskus platlapju (lapkoku) un egļu mežus ar lieliem kokiem un kritalām. Turpinājumā taka šķērso kaļķainu zāļu purvu un pārmitru avoksnāju. Nelielā purva un meža teritorija, kuru šķērso Šlīteres dabas taka, ir dzīvesvieta daudzām retām, izzūdošām augu un dzīvnieku sugām.

LABIEKĀRTOJUMS

P wc i

Dabas taka nav pieejama cilvēkiem ar īpašām vajadzībām un vecākiem ar bērnu ratiņiem, bet iespējams mērot ceļu līdz bākai un iekļūt blakus bākai esošajā Ozola namiņā (pieejama vides izglītības ekspozīcija, spēles, ozola makets).

Taka ir DAP Dabas izglītības centra "Šlītere" dabas izziņas taka.
Nodarbībām var pieteikt grupas, galvenā mērķauditorija 1. – 12. klases skolēni.
Kontaktpersona: Andra Ratkeviča, T: +371 28385025, E: andra.ratkevica@daba.gov.lv



Dabas aizsardzības pārvaldes Kurzemes reģionālā administrācija,
T: +371 63286000,
E: kurzeme@daba.gov.lv

Mazirbe, Kolka, Dundaga

Kolka, Dundaga

DUNDAGAS NOVADA TŪRISMA INFORMĀCIJAS CENTRS
"Dundagas pils",
Pils iela 14, Dundaga,
T: +371 63232293, 29444395,
E: tic@dundaga.lv,
www.visit.dundaga.lv

SLĪTERES NACIONĀLAIS PARKS: "ŠLĪTERES MEŽNIECĪBA"
Dundagas pagasts,
T: +371 63286000,
E: kurzeme@daba.gov.lv,
www.slitere.lv

Atpūtas parks "Laumas"

RĪGA 137 km
TALSI 20 km
VALDEMĀRPILS 7 km

"LAUMAS", ĪVES PAGASTS
Ieteicamais sākuma punkts: biļešu kase

GPS Lat: **57.37181** Lon: **22.52713**

3 h

5 km

Marķēta ar speciālām norādēm

Lokveida

●○○○○

Pārsvarā grants šķembu segums

ar a/m
6,6 km no Valdemārpils, pie ceļa ir brūnā norādes zīme.
—

Celiņi augu takā, bišu takā un putnu takā, WC nav pieejamas.

Taka atvērta no aprīļa līdz oktobra beigām, darba laiks: 10:00-18:00, pirmdiena – brīvdiena.

MAKSA par parka apmeklējumu:

5 EUR pieaugušajiem, 4 EUR bērniem, 15 EUR ģimenei, 3 EUR pirmsskolas vecuma bērniem grupās (kartes nepieņem).

Laumu dabas parks piedāvā daudzveidīgu atpūtu visai ģimenei. Tas ir īpašuma "Laumas" saimnieku pašu veidots un aprūpēts dabas parks, kas piedāvā vairākas dabas procesus izzinošas takas: augu taku, bišu taku, meža taku, putnu taku. Aktīvākajiem parka apmeklētājiem ierīkota arī sporta taka ar dažādām šķēršļu joslām veiklības, līdzsvara izjūtas, lēkšanas un citu prasmju izmēģināšanai. Parks ir labiekārtots, tajā pieejama gan kafejnīca, gan viesu nams, gan kempinga namiņi, kā arī telšu, atpūtas un piknika vietas. Tūristu grupām iespējams piedalīties īpašā "Bišu tūrē", kas ietver gan parka dabas taku apmeklējumu, gan ekskursiju gida pavadībā Bišu takā, dzīvu bišu apskati un vaska sveču liešanu. Gardēžiem tiek piedāvāta arī īpaša "Gardā bišu tūre" ar laumiņu pankūku, medus, ievārījumu un mājas limonādes baudīšanu. Nesteidzīgam parka apmeklējumam ieplānojiet kādas 3 stundas. Visu taku kopējais garums sastāda apmēram 5 km.

LABIEKĀRTOJUMS



SIA "Laumas", T: +371 29477731, E: info@laumas.lv

Valdemārpils

Valdemārpils

TALSU NOVADA TŪRISMA INFORMĀCIJAS CENTRS
Lielā iela 19/21, Talsi,
T: +371 26687442, E: tic@talsi.lv,
www.talsitourism.lv

SIA "LAUMAS"
T: +371 29477731,
E: info@laumas.lv,
www.laumas.lv

Vasenieku purva taka

RĪGA 167 km
VENTSPILS 42 km
UGĀLE 18 km

DABAS LIEGUMS STIKLU PURVI, PUZES PAGASTS

GPS Lat: **57.35689** Lon: **22.15348**

1,5-2 h

3,8 km

Nav marķēta, taču var viegli orientēties pēc takas

Cilpveida

●○○○○

Dēļu laipa, iestaigāta taka

ar a/m
No Ventspils pa A10 (E22) 20 km, pagrieziens pa kreisi uz Valdemārpili, 17,3 km taisni. Labajā ceļa malā brūnā norāde uz Vasenieku purva laipu.

—

Taka ieteicama bezsniega periodā un no pavasara līdz rudenim, kad īpaši krāšņi redzama purva ainava.

Vasenieku purvs ir sūnu jeb augstais purvs, kas atrodas dabas liegumā Stiklu purvi. Taka ir cilpveida, lielāko daļu takas veido koka laipas, taču neliels posms iet arī pa iestaigātu zemes ceļu. Šeit vērojams gan dabisks purvs, kas pilns ar dzīvību, gan arī degradēta purva ainava, kas paveras skatam pašā sākumā, ejot gar novadgrāvjiem, kas savulaik veidoti, lai sagatavotu purvu kūdras izstrādei, taču tagad aizsprostoti, lai atjaunotu ūdens režīmu. Laipa vijas gar skaistiem purva ezeriņiem, cauri mežam, garām bebru dambim, tad noslēdzas, nogriežoties uz iestaigātu zemes ceļu gar grāvja malu, kura beigās atkal redzēsiet laipu, kas aizvedīs uz takas sākumu. Tuvākajā laikā laipas vidū būs atkal iespējams uzkāpt skatu tornī, kas šobrīd ir demontēts un kura vietā tiks izbūvēts jauns tornis. Esiet uzmanīgi, jo atsevišķās vietās laipas dēļi ir izlūzuši un atkarībā no laikapstākļiem neliels takas vidusdaļas posms var būt applūdis, tāpēc ieteicams izvēlēties piemērotus apavus.

LABIEKĀRTOJUMS

Tornis šobrīd ir demontēts un plānoti rekonstrukcijas darbi arī takā, kuru laikā tiks atjaunota daļa no takas un atpūtas platformas.

Takas konstrukcijas nav paredzētas izmantošanai vecākiem ar bērnu ratiem. Tomēr, atkarībā no ratu modeļa, kā arī stūmēja izveicības un līdzsvara sajūtas, laipa, lai arī šaura, var būt izbraucama.



Latvijas valsts meži Ziemeļkurzemes iecirknis, T: +371 29182907, E: lvm@lvm.lv

Spāre, Ugāle, Pope

Usma, Ugāle

VENTSPILS TŪRISMA INFORMĀCIJAS CENTRS
Dārzu iela 6 (Ventspils Prāmju pasažieru terminālis, 1.stāvs),
T: +371 29232226,
E: tourism@ventspils.lv,
www.visitventspils.com

RĪGA 145 km
VENTSPILS 54 km

Usmas Elkraga
dabas taka

USMA
Ieteicamais sākuma punkts:
Brīvdabas svētvieta

GPS Lat: **57.20721** Lon: **22.15261**

15 min

0,7 km

Nav marķēta, taču var viegli orientēties pēc takas

Lokveida

●○○○○

Dēļu laipas, iestaigāta taka

ar a/m
ar autobusu

Šī ir pavisam jauna dabas taka, izbūvēta 2018.gada nogalē. Taka vijas gar Usmas ezeru, kas ir sestais lielākais ezers Latvijā pēc platības un otrais pēc ūdens tilpuma. Taka pavērs skatu arī uz teiksmaino un dziesmās apdziedāto, slaveno Moricsalu, kas ietilpst Moricsalas rezervāta sastāvā ar kopējo platību 818 ha. Tas ir otrs vecākais rezervāts Eiropā, dibināts 1912. gadā. 1727. gadā Saksijas grāfs Morics, bēgot no krievu karaspēka, ar saviem kareivjiem atkāpās uz salu. Tomēr redzot krievu karaspēka pārspēku, grāfs Morics nakts aizsegā, nolēma bēgt no salas un devās uz Ventspili, vēlāk kļūdams par slavenu franču armijas maršalu. No tā laika salu sāka saukt par Moricsalu, kaut gan sākumā tās nosaukums bija Zivju sala. Sala ir nenovērtējama dabas vērtība, jo uz tās atrodas 1/5 visas Latvijas augu un daudz vērtīgas kukaiņu sugas.

LABIEKĀRTOJUMS

Foto: Atis Maldonis

Foto: Atis Maldonis

Foto: Atis Maldonis

Usmas pagasta pārvalde,
T: +371 29287631,
E: usma@ventspilsnd.lv

Spāre, Ugāle, Pope

Usma, Ugāle

VENTSPILS TŪRISMA INFORMĀCIJAS CENTRS
Dārzu iela 6 (Ventspils Prāmju pasažieru terminālis, 1.stāvs),
T: +371 29232226,
E: tourism@ventspils.lv,
www.visitventspils.com

Būšnieku ezera dabas taka

RĪGA 191 km
VENTSPILS 12 km

DABAS LIEGUMS "BŪŠNIEKU EZERA KRASTS", VENTSPILS
Ieteicamais sākuma punkts: Būšnieku ezera laivu bāze (Staldzenes iela 70)

GPS Lat: **57.45294** Lon: **21.62905**

2 h

9 km

Marķēta ar speciālām norādēm – koka dēlīši ar paveiktās distances norādi ik pēc kilometra

Lokveida

●●○○○

Grants šķembu segums, laipas, asfaltēts ceļš

ar a/m
ar autobusu

Aizliegts pludmales peldvietas zonā

Būšnieku ezers kļuvis par brīnišķīgu aktīvās atpūtas cienītāju objektu, kura īpašo dabas skaistumu tagad iespējams izbaudīt ne tikai peldētājiem un laivotājiem, bet, dodoties pa jauno, 9 km garo dabas taku apkārt visam ezeram, arī velobraucējiem, skrējējiem, pastaigu mīļotājiem un arī ornitologiem.
Aktīvā dzīvesveida piekritējus iepriecina arī izveidotā veselības taka ar 10 vingrošanas stendiem visām vecuma grupām. Ezera purvainajā krasta zonā izveidota jaunā 187 m gara gājēju laipa ar skatu platformu putnu vērošanai, uz kuras uzstādīti arī soliņi un informatīvā planšete ar Būšnieku ezerā sastopamo putnu attēliem. Veloceliņa posmā uzstādīti informatīvie stendi par dabas liegumu un tajā sastopamo floru un faunu. Dabas liegums *Būšnieku ezera krasts* izveidots 2004. gadā, lai aizsargātu dažādus Eiropas nozīmes biotopus, tas ir 49 hektārus plašs un iekļauts Eiropas aizsargājamo dabas teritoriju *Natura 2000* tīklā.
Te ir labiekārtotas peldvietas un piknika vietas, velosipēdu novietnes, laivu bāzē var iznomāt laivu, bet aktīvā ūdens sporta cienītāju ērtībai ierīkotas laipas.

LABIEKĀRTOJUMS

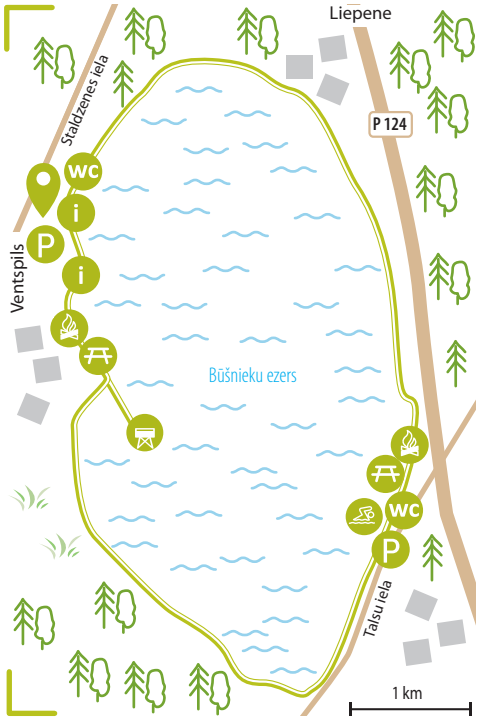



P/i Komunālā pārvalde,
T: +371 29478091,
E: kom.parvalde@ventspils.lv

Ventspils

Ventspils

VENTSPILS TŪRISMA INFORMĀCIJAS CENTRS
Dārzu iela 6 (Ventspils Prāmju pasažieru terminālis, 1.stāvs),
T: +371 29232226,
E: tourism@ventspils.lv,
www.visitventspils.com

RĪGA 190 km

Ventspils Jūrmalas parks

Izņemot Džungļu taku

VENTSPILS
Ieteicamais sākuma punkts:
Parka un Loču ielas krustojums

GPS Lat: **57.38586** Lon: **21.53668**

Pastaigām parkā 1–2 h

Enkuru un Džungļu taka 1 km kopā.
Kopējais parka taciņu garums – 3,5 km.

Marķēta ar norādēm

Enkuru un Džungļu takas – līnijveida
Parka taciņas – izejamas lokveidā

●○○○○

Grants šķembu segums
Džungļu takā – dažādi segumi

ar a/m
ar autobusu

Ventspilī, netālu no jūras, atrodas plašs un labiekārtots Jūrmalas parks, kas piedāvā atpūtas un pastaigu iespējas svaigā gaisā visai ģimenei. Cauri parkam vijas daudz un dažādas taciņas, kā arī ierīkotas 2 īpašas takas – Enkuru taka un Džungļu taka. Enkuru taka ir 730 m gara un tajā ir apskatāma Baltijas valstīs lielākā enkuru kolekcija – vairāk nekā 140 dažāda tipa enkuru, kas ir vieni no lielākajiem pasaulē. Lielākais enkurs ir 23 tonnas smags un 6 m augsts. Savukārt, Džungļu taka ir 380 m gara un sevišķi patiks bērniem – tajā var kāpelēt un ložņāt kā īstos džungļos, šeit izveidotas vairākas laipas, iekarināti tiltiņi, ierīkots tornītis un trase, kas augstākajā vietā sasniedz 2 m augstumu, un kas ved no koka uz koku. Došanās takā neprasa fizisku sagatavotību, to var paveikt gan lielie, gan mazie apmeklētāji. Cauri Jūrmalas parkam kursē Piejūras brīvdabas muzeja Mazbānītis.

LABIEKĀRTOJUMS

P/i Komunālā pārvalde,
T: +371 29478091,
E: kom.parvalde@ventspils.lv

Ventspils

Ventspils

VENTSPILS TŪRISMA INFORMĀCIJAS CENTRS
Dārzu iela 6 (Ventspils Prāmju pasažieru terminālis, 1.stāvs),
T: +371 29232226,
E: tourism@ventspils.lv,
www.visitventspils.com

Mārtiņsalas dabas taka

RĪGA 147 km

DABAS LIEGUMS "VENTAS IELEJA", KULDĪGA
Ieteicamais sākuma punkts: Kuldīgas ķieģeļu tilts Ventas rumbas pusē

GPS Lat: **56.97058** Lon: **21.97934**

0,5 – 1 h

1 km

Nav marķēta, taču var viegli orientēties pēc takas

Lokveida

●○○○○

Dēļu laipa, grants taka

ar a/m
ar autobusu

Mārtiņsalas dabas taka atrodas pašā Kuldīgas centrā un vijās gar Ventas upes labo krastu, ļaujot piekļūt Ventas rumbai. Nesteidzīga pastaiga aizņems mazāk par stundu, pati taka ir 1 km gara (lokveida). Ejot vasarā, paņemiet līdz peldlietas un pa ceļam noteikti izpeldieties un izbaudiet Eiropā platākā ūdenskrituma šļakatas. Mārtiņsalas peldvietai ir piešķirta kvalitātes balva "Zilais karogs".

LABIEKĀRTOJUMS

Daļa takas, WC pieejama Krasta ielā un Pilsētas parkā



Kuldīgas novada pašvaldība,
T: +371 63322469,
E: dome@kuldiga.lv

Kuldīga

Kuldīga

P/I "KULDĪGAS AKTĪVĀS ATPŪTAS CENTRS"
Baznīcas iela 5, Kuldīga,
T: +371 29334403,
E: tourinfo@kuldiga.lv,
www.visit.kuldiga.lv

Ventas upes
kreisā krasta taka

RĪGA 149 km

DABAS LIEGUMS "VENTAS IELEJA", KULDĪGA
Ieteicamais sākuma punkts: Pils iela 8

GPS Lat: **56.96741** Lon: **21.97676**

40 min (vienā virzienā)

2,4 km (vienā virzienā)

Nav marķēta, taču var viegli orientēties pēc takas. Takas sākumā un beigās info stendi.

Līnijveida

●○○○○

Grants šķembu segums, dēļu laipa

ar a/m
ar autobusu

Atsevišķos posmos pārvietošanās var būt apgrūtināta (irdena grants).

WC pieejama Pilsētas parkā un Krasta ielā.

Taka vijās gar Ventas upes krastu līdz pat Kuldīgas jaunajam tiltam, ļaujot baudīt dabas skatus, vērot putnus, Ventas upes plūdumu un, protams, Ventas rumbu, kas ir nozīmīgākais ģeoloģiskais objekts dabas liegumā un platākais ūdenskritums Eiropā – 249 m. Taka ļaus izbaudīt nesteidzīgu pastaigu pat krēslā, jo tā ir arī izgaismota posmā no Pils ielas līdz Vienības ielai. Auto iespējams novietot pie Kuldīgas ķieģeļu tilta – Mārtiņsalas autostāvvietā vai Stendes ielā.

LABIEKĀRTOJUMS

Mārtiņsalā pie Ventas rumbas un Stendes ielā

Mārtiņsalā pie Ventas rumbas

Pils ielā

Foto: Ričards Sotaks



Foto: Ričards Sotaks

Kuldīgas novada pašvaldība,
T: +371 63322469,
E: dome@kuldiga.lv

Kuldīga

Kuldīga

P/I "KULDĪGAS AKTĪVĀS ATPŪTAS CENTRS"
Baznīcas iela 5, Kuldīga,
T: +371 29334403,
E: tourinfo@kuldiga.lv,
www.visit.kuldiga.lv

Pārventas parka taka

RĪGA 146 km

DABAS LIEGUMS "VENTAS IELEJA", KULDĪGA
Ieteicamais sākuma punkts: Kuldīgas ķieģeļu tilts

GPS Lat: **56.97075** Lon: **21.98025**

20 min

0,8 km

Nav marķēta, taču var viegli orientēties pēc takas

Lokveida

●○○○○

Grants šķembu segums, koka tiltiņi, asfaltēts segums

ar a/m
ar autobusu

Pārventas parka pastaigu taka ļauj baudīt gleznainus skatus pāri Ventas upei uz Kuldīgas vecpilsētu, Alekšupītes ūdenskritumu, Pils dzirnavām un seno ķieģeļu tiltu pār Ventu.

Alekšupītes ūdenskritums ir augstākais ūdenskritums Latvijā – 4.15 m. Tas kopš 17. gadsimta ir stingri nostiprināts, lai spēcīgā straume kalpotu Kurzemē pirmo papīra dzirnavu darbināšanai. Hercoga laikos Pils dzirnavās gatavots šaujampulveris.

Taka sākas pie Kuldīgas lepnuma – ķieģeļu tilta pār Ventas upi. Kopš 1998. gada tas ir valsts nozīmes arhitektūras piemineklis. Tilts ir trešais garākais ķieģeļu tilts Eiropā un otrs vecākais ķieģeļu velvju tilts Latvijā. Kuldīgas ķieģeļu tilts būvēts pēc 19. gadsimta standartiem – 500 pēdu garš un 26 pēdas plats, lai uz tā varētu izmainīties viena otrai pretī braucošas karietes.

Takas garums parka zonā ir 0,4 km, taču tā ir izejama arī lokveidā, atpakaļceļu mērojot pa Krasta ielu. Takā izveidotas divas atpūtas vietas ar soliņiem. Kāpņu, reljefa un nogāžu dēļ, takai ir ierobežota pieejamība cilvēkiem ar kustību traucējumiem un vecākiem ar bērnu ratiņiem.

LABIEKĀRTOJUMS

Foto: Ričards Sotaks

Kuldīgas novada pašvaldība,
T: +371 63322469,
E: dome@kuldiga.lv

Kuldīga

Kuldīga

P/I "KULDĪGAS AKTĪVĀS ATPŪTAS CENTRS"
Baznīcas iela 5, Kuldīga,
T: +371 29334403,
E: tourinfo@kuldiga.lv,
www.visit.kuldiga.lv

Viesatas upesloku taka

RĪGA 87 km
TUKUMS 24 km
IRLAVA 8 km

PIE "KRAUJĀM", IRLAVAS PAGASTS

GPS Lat: 56.82316 Lon: 22.97218

3,5 h (garais maršruts ar īsāko atgriešanās ceļu)

8,2 km (garais maršruts ar īsāko atgriešanās ceļu)

Marķēta ar speciālām norādēm uz kokiem – dzeltena līnija – īsais maršruts, sarkana līnija – garais maršruts, zaļa līnija – īsākais atgriešanās ceļš

Lokveida

●●●○○

Iestaigāta taka, meža ceļš

ar a/m
—

Ārkārtīgi skaista dabas taka, kas sevišķi patiks garāku pastaigu cienītājiem. Taka vijas caur mežu gar Viesatas upes krastu. Ejot pa taku, manīsiet ne tikai putnus, kukaiņus un meža augus, bet redzēsiet arī daudz un dažādus interesantus apskates objektus – kopā saaugušus, īpatnējus kokus, 200 gadīgas priedes, iežu atsegumus no smiltīm, māliem un oļiem, avotiņu, cūku vannas, kā arī iespaidīgo lielo Spuņņakmeni takas tālākajā punktā.
Ceļā izveidoti skatu laukumi ar soliņiem upes līkloču ainavas vērošanai un vairākās vietās pieejamas jaukas atpūtas vietas ar spēlēm un ugunskura vietām.
Mitrā laikā vairāki takas posmi var būt slideni, kas rada grūtības nokāpt/uzkāpt pa stāvajām nogāzēm un kāpumiem.

LABIEKĀRTOJUMS

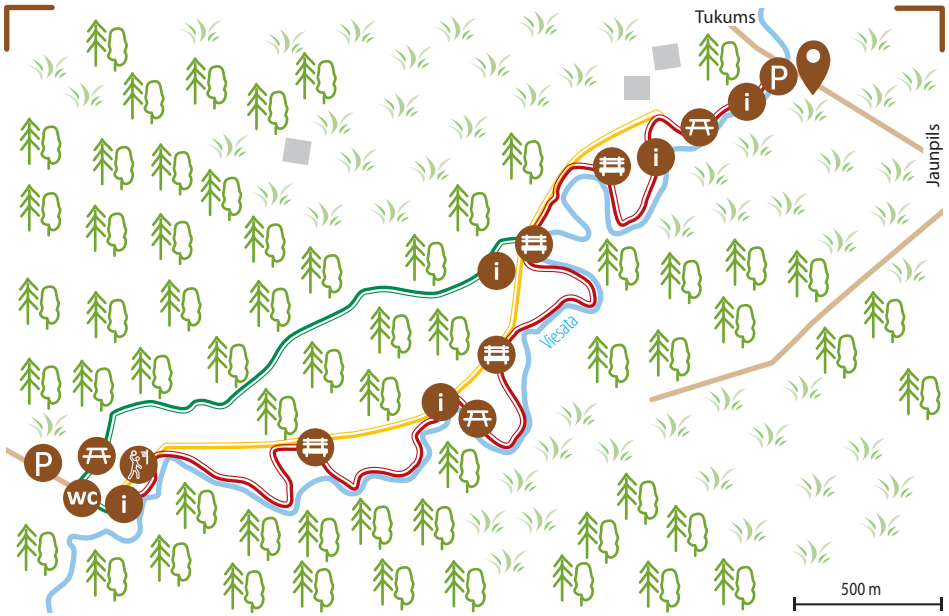

Biedrība "Viesatas Upesloki",
T: +371 28302871,
E: viesatasupesloki@inbox.lv

Vaski, Tukums, Jaunpils

Vaski, Tukums, Jaunpils

TUKUMA TŪRISMA INFORMĀCIJAS CENTRS
Talsu iela 5, Tukums,
T: +371 28311557, 63124451,
E: tic@tukums.lv,
www.visittukums.lv

Satiķu dabas taka

RĪGA 116 km
SALDUS 17 km

SATIĶI
Ieteicamais sākuma punkts: Autostāvvieta pie Satiķu dzirnavezera slūžām

GPS Lat: **56.80334** Lon: **22.53467**

1 h

1,6 km

Norādes zīmēm uz apskates objektiem. Satiķu centrā brūna norāde uz taku.

Lokveida

●○○○○

Iestaigāta taka. Takas sākumā un beigās pie stāvvietas grants šķembu ceļš.

ar a/m
ar autobusu

Īsa, labiekārtota dabas taka, kas ved gar Satiķu dzirnavezeru un Aitu kalnu un ļauj nedaudz iepazīt Imulas senleju. Pa ceļam izveidotas vairākas atpūtas vietas, t.sk. ierīkots savdabīgs vigvams ar atpūtas zonu, labiekārtota ezera pludmales zona ar sporta laukumu, makšķerēšanas vieta, apskatāms upuru ozols, avotiņš, dzirnavezera slūžas u.c.

LABIEKĀRTOJUMS



Gaiķu pagasta pārvalde,
T: +371 26808054, E: gaiki@saldus.lv

Satiķi, Gaiķi, Brocēni

Brocēni

BROCĒNU NOVADA PAŠVALDĪBAS ADMINISTRĀCIJA
Lielcieceres iela 3, Brocēni,
T: +371 63807306,
www.broceni.lv/turisms/

Pastaigu taka gar Cieceres ezeru

RĪGA 113 km
SALDUS 7 km

BROCĒNI
Ieteicamais sākuma punkts:
Autostāvvieta pie Brocēnu Kultūras un izglītības centra

GPS Lat: **56.68010** Lon: **22.56659**

20 min (vienā virzienā)

1 km (vienā virzienā)

Nav marķēta, taču var viegli orientēties pēc takas

Līnijveida

●○○○○

Bruģis, grants šķembu segums, dēļu laipa

ar a/m
ar autobusu

Labiekārtota pilsētas pastaigu taka gar Cieceres ezeru ar ezera laipu, pludmali, vairākām atpūtas vietām, sporta aktivitāšu laukumiem, t.sk. skeitparku, skatu platformu. Brīvi pieejama vecākiem ar bērnu ratiņiem un cilvēkiem ratiņkrēslos. Vienvirziena – atpakaļceļu var mērot pa to pašu ceļu vai veidojot atpakaļceļa maršrutu pēc savām vēlmēm.

LABIEKĀRTOJUMS

Brocēnu novada pašvaldība,
T: +371 63807300,
E: dome@broceni.lv

Brocēni

Brocēni

BROCĒNU NOVADA PAŠVALDĪBAS ADMINISTRĀCIJA
Lielcieceres iela 3, Brocēni,
T: +371 63807306,
www.broceni.lv/turisms/

Pastaigu takas
Remtes muižas parkā

RĪGA 105 km
BROCĒNI 15 km

REMTE
Ieteicamais sākuma punkts: Mīlestības ozols (dižozols) pie Jaunpils-Ošenieki šosejas (V1429)

GPS Lat: **56.73886** Lon: **22.69686**

1 h

2,3 km

Norādes zīmēm uz apskates objektiem

Lokveida

●○○○○

Dēļu laipa, grants segums

ar a/m
ar autobusu

Atsevišķos posmos pārvietošanās var būt apgrūtināta (irdena grants). WC nav pieejama.

Parks (26 ha) sākts veidot 19. gadsimta sākumā. To veido bijušais muižas centrs ar alejām, ainaviskiem koku stādījumiem un savu dīķu un kanālu sistēmu. Ejot parka takas, redzēsiet arī vairākus interesantus mazās arhitektūras elementus – Lācēnu māju, Čūsku vāzes pamatni, Moku kambari, Medību torni, kas vēsta par muižas vēsturi. Takas sākumā aug iespaidīgs "Mīlestības ozols", kas atzīts par dižozolu un kura apkārtmērs ir 5,3 m. Parka upītē atrodas mākslīgi samesta tā sauktā "Mīlestības saliņa", uz kuru ierīkotas koka laipas. Parkā nesen izveidota arī Remtes Sajūtu taka, kurā var trenēt un pārbaudīt dažādas maņas, staigājot pa dažāda veida segumiem un konstrukcijām.

LABIEKĀRTOJUMS

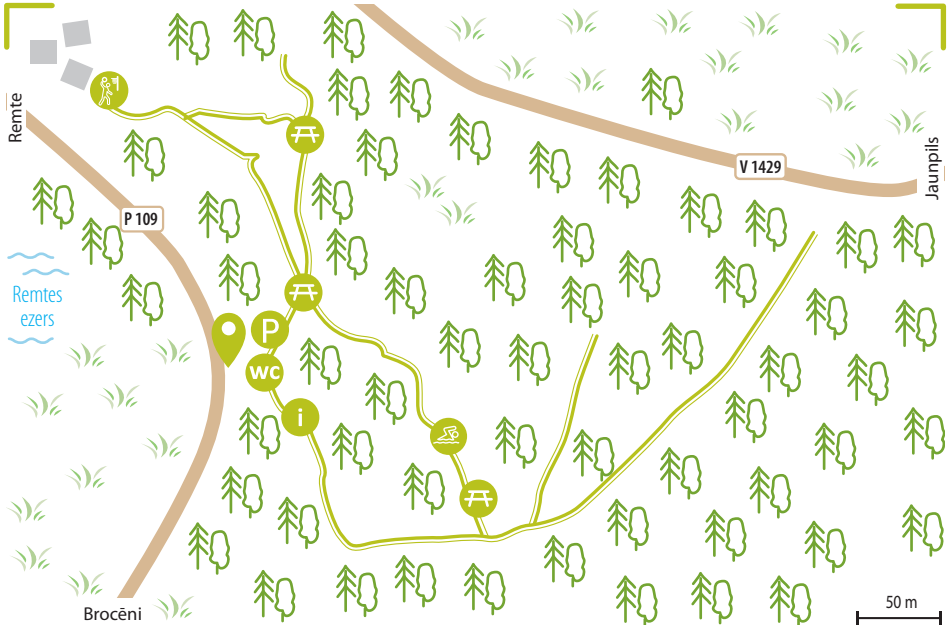



AS "Latvijas valsts meži",
T: +371 67610015,
E: mammadaba@mammadaba.lv
Remtes pagasta pārvalde,
T: +371 26338243,
E: krisjanis.valters@broceni.lv

Brocēni, Remte

Brocēni

BROCĒNU NOVADA PAŠVALDĪBAS ADMINISTRĀCIJA
Lielcieceres iela 3, Brocēni,
T: +371 63807306,
www.broceni.lv/turisms/

Brocēnu

Mežaparka takas un Brocēnu Gaisa takas

Izņemot Gaisa takas, WC pieejama Tirgus laukumā

RĪGA 114 km
SALDUS 8 km

BROCĒNI
Ieteicamais sākuma punkts:
Autostāvvieta pie Brocēnu mežaparka

GPS Lat: **56.66974** Lon: **22.56860**

Mežaparka takas: 1 h
Augstā Gaisa taka: 1 h
Zemā Gaisa taka: 15 min

Mežaparka takas: 3 km
Augstā Gaisa taka: 173 m
Zemā Gaisa taka: 100 m

Mežaparka takas marķētas ar speciālām norādēm

Lokveida

●○○○○ Mežaparka takas
●●●●● Augstā Gaisa taka
●○○○○ Zemā Gaisa taka

Mežaparka takas:
grants šķembu segums.
Gaisa takas:
virvju posmi ar šķēršļiem.

ar a/m
ar autobusu

Brocēnu Mežaparks izveidots par jauku aktīvās atpūtas vietu ar pastaigu takām meža iepazīšanai, spēļu laukumiem bērniem, vairākām piknika vietām un tas pieejams gan kājāmgājējiem, gan riteņbraucējiem, kā arī vecākiem ar bērnu ratiņiem un cilvēkiem ratiņkrēslos. Kopējais taku garums ir 3 km, taču maršrutu var veidot pēc savām vēlmēm. Mežaparkā izveidotas arī 2 virvju trases – augstā Gaisa taka drosmīgākajiem, kas uzstādīta 8m virs zemes, un zemā Gaisa taka – mazākiem bērniem. Brocēnu Gaisa takas ir bezmaksas.

LABIEKĀRTOJUMS

Brocēnu novada pašvaldība,
T: +371 63807306,
E: dome@broceni.lv

Brocēni

Brocēni

BROCĒNU NOVADA PAŠVALDĪBAS ADMINISTRĀCIJA
Lielcieceres iela 3, Brocēni,
T: +371 63807306,
www.broceni.lv/turisms/

BROCĒNU GAISA TAKAS. INSTRUKTORI
T: +371 24933055,
www.facebook.com/BrocenuGaisaTakas/

Kalnansu purva taka

RĪGA 125 km
KULDĪGA 33 km
KABILE 5 km

KABILES PAGASTS
Ieteicamais sākuma punkts:
Brūnā norāde pie ceļa
Lutriņi-Kabile

GPS Lat: **56.90632** Lon: **22.39933**

0,5-1 h

1 km

Nav marķēta, taču var viegli orientēties pēc takas

Lokveida

●○○○○

Iestaigāta taka, dēļu laipa

ar a/m
—

Daļēji pieejama vecākiem ar bērnu ratiņiem – takas sākumposmā pārvietošanos apgrūtina koku saknes, savukārt laipas posmā vietām izlauzti dēļi, kā arī palielas šķirbas starp dēļiem, kas var apgrūtināt pārvietošanos ar mazajiem ritentiņiem. Atkarībā no ratu modeļa, kā arī stūmēja izveicības un līdzsvara sajūtas taka var būt izbraucama.

Kalnansu purva taka atrodas 34 km attālumā no Kuldīgas virzienā uz Rīgu, netālu no Kabiles. Tā ir 1 km gara, lokveida purva taka ar ļoti skaistu ainavu – purvainu mežu, ezeru un purvam raksturīgiem augiem. Runā, ka šim purva ezeram ir ļoti mīksts, ārstniecisks ūdens. Senatnē nostāsti vēstīja, ka tas varētu būt dziļākais Latvijā, tamdēļ tas tika nosaukts par Bezdibeņa ezeru. Vēlāk tika noskaidrots, ka tā patiesais dziļums ir vien 7 m. Kalnansu purvs ir aizsargājams augstais sūnu purvs.

LABIEKĀRTOJUMS

Foto: Andris Jermuts

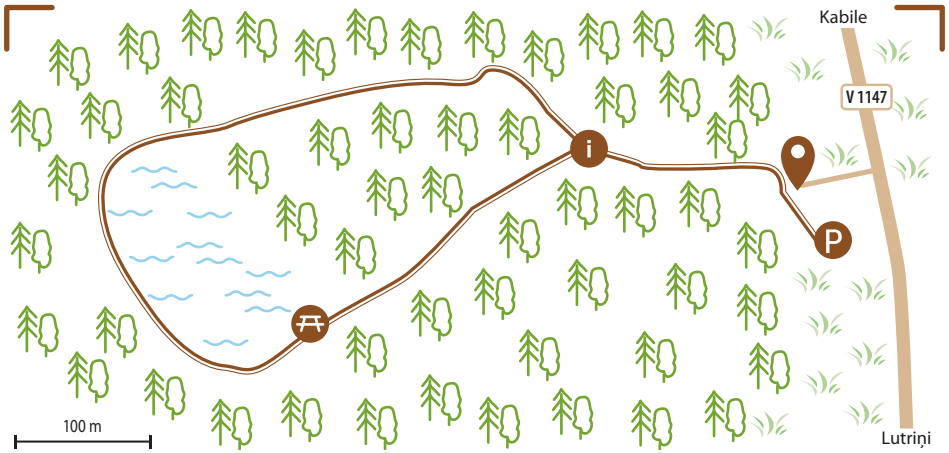

Latvijas valsts meži Dienvidkurzemes iecirknis, T: +371 29182907, E: lvm@lvm.lv

Kabile, Kuldīga

Kuldīga

P/I "KULDĪGAS AKTĪVĀS ATPŪTAS CENTRS"
Baznīcas iela 5, Kuldīga,
T: +371 29334403,
E: tourinfo@kuldiga.lv,
www.visit.kuldiga.lv

Sātiņu dīķi

RĪGA 131 km
SALDUS 12 km

DABAS LIEGUMS "SĀTIŅU DĪĶI", "BITĪTES", NOVADNIEKU PAGASTS
Ieteicamais sākuma punkts: Pie Sātiņu dīķu informācijas stenda

GPS Lat: **56.62741** Lon: **22.34980**

1 h (vienā virzienā)

1,8 km (vienā virzienā)

Nav marķēta

Līnijveida

●○○○○

Grants šķembu segums

ar a/m
—

Ieteicams uzturēšanos saskaņot ar zemes īpašnieku – skatīt norādi takas sākumā.

Sātiņu dīķi ir dabas liegums, kas iekļauts Natura 2000 aizsargājamo teritoriju tīklā, ar mākslīgi veidotu dīķu kompleksu, kas atrodas 8 km attālumā no Saldus. Tie aptver 3780 ha lielu teritoriju ar 30 dīķiem. Sātiņu dīķi ir ievērojami ar lielo putnu skaitu ligzdošanas un migrāciju laikā. Arī tuvējie meži ap dīķiem ir daudzu aizsargājamu putnu un sikspārņu sugu dzīves vieta. Takas galā izbūvēts jauns skatu tornis putnu vērošanai. Pie torņa izvietots arī informācijas stends ar informāciju par teritorijā mītošajām putnu sugām, kā arī informāciju par apkārtnē tūristiem pieejamajiem pakalpojumiem.

LABIEKĀRTOJUMS





Foto: Valdis Jansons

Zemes īpašnieks – Anatolijs Grigorjevs, T: +371 29165144
Putnu novērošanas tornis – Saldus novada pašvaldība, T: +371 63807950, E: dome@saldus.lv

Saldus

Saldus

SALDUS TŪRISMA INFORMĀCIJAS, KULTŪRAS UN SPORTA CENTRS
Striķu iela 3, Saldus,
T: +371 63807443,
E: tic@saldus.lv,
www.turisms.saldus.lv/

Skrundas
pastaigu taka gar Ventas krastu

RĪGA 148 km

SKRUNDA
Ieteicamais sākuma punkts: Saldus iela 23, Skrunda (stāvlaukums pie Skrundas estrādes)

GPS Lat: **56.67338** Lon: **22.02398**

0,5-1 h

1,6 km

Nav marķēta, taču var viegli orientēties pēc takas

Lokveida

●○○○○

Grants šķembu segums

ar a/m
ar autobusu

Ventas upes krastā atrodas Skrundas pilskalns, kas ir populāra gan vietējo iedzīvotāju, gan tūristu atpūtas vieta. Pilskalnā izveidota estrāde un to ieskauj parks ar tēlnieka Ģ. Burvja veidotajiem kuršu ķoniņu koka krēsliem. Par pilskalnu vēsta teikas – gan par pazemes ejām, gan par balto sievieti "Ventas Vārava" , kas iznāk reizi simts gadu laikā. Gar pilskalnu izveidota pastaigu taka, kas ļauj izbaudīt skaistos dabas skatus, vērot putnus un Ventas mierīgo plūdumu. Gar pastaigu taku uzstādīti arī soliņi, atpūtas un ugunskura vieta un izveidotas vairākas pieturas vietas, lai vērotu gleznaino Kurzemes ainavu un izveidota sajūtu taka. Taka kalpo arī par sākuma un noslēguma posmu laivotājiem.

LABIEKĀRTOJUMS

Skrundas novada pašvaldība,
T: +371 63350454,
E: zane.eglite@skrunda.lv

Skrunda

Skrunda

SKRUNDAS NOVADA PAŠVALDĪBA
Amatnieku iela 1, Skrunda,
T: +371 63350454,
E: zane.eglite@skrunda.lv,
www.skrunda.lv

Rudbāržu parka dabas taka

RĪGA 158 km
SKRUNDA 9 km

RUDBĀRŽU MEŽA PARKS, RUDBĀRŽI
Ieteicamais sākuma punkts:
Liepu iela 7, Rudbāržī
(Rudbāržu muiža)

GPS Lat: **56.64482** Lon: **21.88786**

1 h

3 km

Marķēta ar norādēm – uz kokiem krāsotas līnijas: balts-oranžs-balts

Lokveida

●○○○○

Iestaigāta taka

ar a/m
ar autobusu

Rudbāržu meža parks ir īpašs ar neskarto dabu un vecajiem kokiem. Tas ir bijušais muižas parks un tā kopējā platība ir 9,6 ha. Parkā aug gan vietējās, gan 57 introducētās sugas. Šeit redzēsiet vērienīgu ozolu aleju, kā arī dižskabāržu, Sibīrijas baltegļu, Eiropas lapegļu veimutpriežu un duglāziju audzes. Dabiskais meža biotops nodrošina ligzdošanas vietas dzeņiem un pūcēm. Rudbāržu parkā un tā apkārtnē ir novērota 121 putnu suga. Šeit bijušas arī baronu Fon Firksu dzimtas kapenes, kas padomju laikā nopostītas, taču parkā joprojām apskatāmas iespaidīgo kapeņu drupas.
Uzsākot taku pie Rudbāržu muižas, esiet uzmanīgi šķērsojot šoseju un ejot posmu gar šosejas malu.

LABIEKĀRTOJUMS

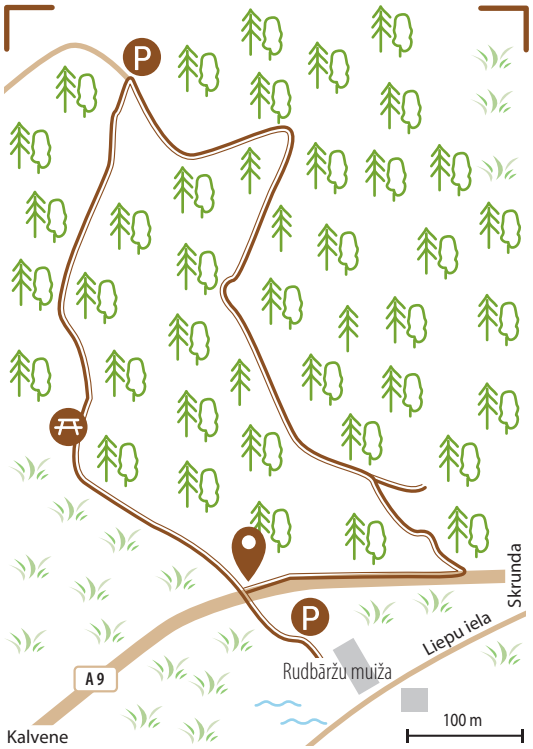

Skrundas novada pašvaldība,
T: +371 63350454,
E: zane.eglite@skrunda.lv

Rudbāržī, Skrunda, Kalvene

Skrunda

SKRUNDAS NOVADA PAŠVALDĪBA
Amatnieku iela 1, Skrunda,
T: +371 63350454,
E: zane.eglite@skrunda.lv,
www.skrunda.lv

Kazdangas pils taka

RĪGA 168 km
AIZPUTE 9 km

KAZDANGA
Ieteicamais sākuma punkts:
Stāvvieta pie Kazdangas pils

GPS Lat: **56.73229** Lon: **21.73375**

1 h

2,2 km

Marķēta ar speciālām norādēm – uz kokiem krāsotas zilas un dzeltenas līnijas

Lokveida

●○○○○

Iestaigāta taka

ar a/m
ar autobusu

Pils ēka nav pieejama cilvēkiem ratiņkrēslos.

Kazdangas pils taka ir 2 km gara un vijas pa Kazdangas pils parku gar iespaidīgo muižas pili, kas celta 1800. gadā un piederējusi Kurzemes baroniem Manteifeļiem. Ap pili izvietotas saimniecības un dzīvojamās ēkas, kas kopā veido apjomīgu un arhitektoniski vērtīgu ansambli. Tagad pils un tai piederošie zemes īpašumi atrodas valsts īpašumā un tajā atrodas Kazdangas pils muzejs un Tūrisma informācijas punkts. Parkā ir daudz vecu un svešzemju koku, t.sk. dižkoku, un tajā ligzdo ap 60 dziedātājputnu sugu.

LABIEKĀRTOJUMS

Katamarānu noma vasaras sezonā
Kazdangas pils muzejā (T: +371 28616717)

Saieta namā un Kultūras centrā.
Saieta namā ir pielāgots numuriņš cilvēkiem ar īpašām vajadzībām.



Kazdangas pagasta pārvalde,
T: +371 63448188,
E: padome@kazdanga.lv

Kazdanga, Aizpute

Aizpute

AIZPUTES NOVADA TŪRISMA INFORMĀCIJAS UN MŪŽIZGLĪTĪBAS CENTRS
Atmodas iela 16, Aizpute,
T: +371 29817180,
E: turisms@aizpute.lv,
www.visitaizpute.lv

KAZDANGAS TŪRISMA INFORMĀCIJAS PUNKTS
Jaunatnes gatve 1, Kazdanga,
T: +371 29103813,
E: kazdanga.tic@inbox.lv,
www.kazdangaspils.com

Kazdangas parka dabas taka

Atsevišķi posmi

RĪGA 169 km
AIZPUTE 9 km

KAZDANGA
Ieteicamais sākuma punkts: Kazdangas parka labirints Kaplejā (sporta un atpūtas laukums)

GPS Lat: **56.72480** Lon: **21.73576**

3 h

9 km

Marķēta ar norādēm – uz apskates objektiem un kokiem krāsotas līnijas

Lokveida

●●○○○

Dēļu laipa, grants šķembu segums, iestaigāta taka

ar a/m
ar autobusu

Kazdangas parks ir lielākais Latvijā (~196 ha) un piedāvā plašas iespējas "izlocīt kājas". Līdz ar jaunās ezera laipas un skatu torņa izbūvi, apmeklētājiem ir pavērusies lieliska iespēja apvienot dabas takas abās parka daļās (Valātas parka daļa un Šēfera birzs) abpus Kazdangas Dzirnezera un iziet maršrutu ar kopējo distanci 9 km. Maršrutu iespējams variēt, jo parkā ir daudz iestaigātu taku, taču orientēties palīdzēsies ik pa posmam izvietotās informatīvās norādes un uz kokiem krāsotais taku marķējums ar dzeltenām, zaļām un sarkanām norādēm. Pa ceļam pieejamas vairākas atpūtas vietas. Maršrutā ietilpst veci muižas parki ar dažādām svešzemju koku sugām un dižkokiem, zivju dīķi, ezers, upīte, skujkoku mežs. Apkārtnē daudz dobumainu koku. Valātas parka daļai raksturīgs sarežģītāks reljefs un gravas. Kopā maršrutā novērotas 154 putnu sugas. Liela ligzdojošo putnu daudzveidība. Dienas laikā dažādas putnu sugas novērojamas visu gadu.
Atsevišķi takas posmi (t.sk. ezera laipa) pieejami arī cilvēkiem ratiņkrēslos un vecākiem ar bērnu ratiņiem.

LABIEKĀRTOJUMS

Katamarānu noma vasaras sezonā
Kazdangas pils muzejā (T: +371 28616717)

Saieta namā un Kultūras centrā.
Saieta namā ir pielāgots numuriņš cilvēkiem ar īpašām vajadzībām.



Kazdangas pagasta pārvalde,
T: +371 63448188,
E: padome@kazdanga.lv

Kazdanga, Aizpute

Aizpute

AIZPUTES NOVADA TŪRISMA INFORMĀCIJAS UN MŪŽIZGLĪTĪBAS CENTRS
Atmodas iela 16, Aizpute,
T: +371 29817180,
E: turisms@aizpute.lv,
www.visitaizpute.lv

KAZDANGAS TŪRISMA INFORMĀCIJAS PUNKTS
Jaunatnes gatve 1, Kazdanga,
T: +371 29103813,
E: kazdanga.tic@inbox.lv,
www.kazdangaspils.com

Žibgravas veselības taka

RĪGA 176 km
KULDĪGA 28 km

ALSUNGA
Ieteicamais sākuma punkts: Autostāvvieta aiz brūnās norādes zīmes pie ceļa P119 (Kuldīga – Alsunga)

GPS Lat: **56.98428** Lon: **21.57882**

1 h

1,5 km

Marķēta ar speciālām norādēm – gājējs uz dzeltena fona ar virziena un atlikušās distances norādi.

Lokveida

●○○○○

Iestaigāta taka, grants ceļš.

ar a/m
ar autobusu

Žibgravas veselības takas nosaukums jau pats par sevi liecina par dabas takas galveno vērtību – gravu, kuras augstums vietām sasniedz 15 m. Taka vijas caur paugurainu meža reljefu gar Kauliņupītes gleznaino, līkumoto krastu. Gravā vērojamas netraucētas dabas norises un tā saista ar savu pirmatnību un dabas daudzveidību. Dabas takā vērojami savdabīgi, veci koki, avots, dīķītis un sastopamas tādas aizsargājamas sugas kā spožā skudra, ķērpis kastaņbrūnā artonija un sēne kastaņbrūnā kātiņpiepe. Ik pa laikam uz takas izvietoti informācijas stendi ar saistošu informāciju par dabas takā sastopamajiem augiem un dzīvniekiem, teikām un mīklām saistībā ar suitu dialektu, uz kuriem atbildes sniegtas katrā nākošajā stendā. Takas noslēgumā ierīkota atpūtas vieta, kas pieejama arī cilvēkiem ratiņkrēslos. Slapjā laikā atsevišķi takas posmi var būt mitri un applūduši, ieteicams paņemt atbilstošus apavus.

LABIEKĀRTOJUMS

Iespējams piebraukt pie atpūtas vietas "Dančplacs" un iziet daļu takas.

Taka ieteicama pavasarī un rudenī.

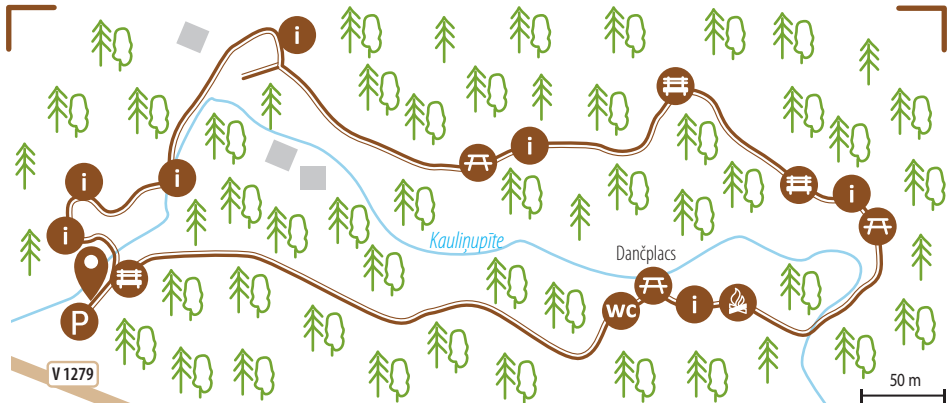

Alsungas novada pašvaldība,
T: +371 26425015,
E: muzejs@alsunga.lv

Alsunga

Jūrkalne, Ēdole, Kuldīga

ALSUNGAS NOVADA TŪRISMA INFORMĀCIJAS CENTRS
Skolas iela 11a, Alsunga,
T: +371 26425015,
E: muzejs@alsunga.lv
www.alsunga.lv

Rīvas loki

RĪGA 195 km
VENTSPILS 54 km
PĀVILOSTA 16 km

LABRAGS
Ieteicamais sākuma punkts: Ulmales-Labraga luterāņu baznīca
Beigu punkts: Gumbu tilts pār Rīvas upi

GPS Lat: **56.97027** Lon: **21.34781**

2,5 h (vienā virzienā)

Pirmais posms: 3 km (vienā virzienā)
Otrais posms: 3 km (vienā virzienā)
Trešais posms: 2 km (vienā virzienā)

Marķēta ar zaļu svītru uz kokiem pirmajā posmā.
Marķēta ar zaļu punktu uz kokiem otrajā posmā.
Nav marķēta trešajā posmā – jāseko upes krasta līnijai.

Līnijveida

●●●○○ pirmajiem diviem posmiem
●●●●○ trešajam posmam

Iestaigāta taka, meža ceļš pirmajiem diviem posmiem. Trešajā posmā – vietām nedaudz iestaigāta taka, vietām taka nav speciāli veidota.

ar a/m
ar autobusu

Lai gan no lielceļa pagaidām vēl neredzēsiet ierasto "brūno zīmi" ar norādi uz taku, tomēr tā ir viegli atrodama. Sekojiet norādei uz Ulmales-Labraga luterāņu baznīcu, takas sākums atzīmēts ar speciāli veidotu takas nosaukuma zīmi. Maršruts turpinās virzienā prom no jūras, un vijas augšup un lejup pa Rīvas upes lejteces gleznaino senleju. Rīva plūst kanjonveidīgā gravā, kuras dziļums sasniedz 12 m. Skatam paveras neskaitāmi upes līkloči un stāvie krasta atsegumi, iespējams vērot krāšņus dabas skatus un augu daudzveidību. Ja paveiksies, var ieraudzīt arī zivju dzenīti vai melno stārķi.
Takai ir 3 posmi. Maršruts piemērots aktīviem gājējiem, visu 3 posmu iziešanai pavisam nepieciešamas vidēji 2,5 h un kopējā distance ir 8 km. Maršrutā pieejamas vairākas vienkāršas atpūtas vietas ar soliņiem un ugunskura vietām. Pirmie divi posmi marķēti ar zaļu krāsu uz kokiem. Pēdējais – grūtākais – nav speciāli veidots un iezīmēts, tas patiks ceļotājiem, kas mīl neskartu dabu un gatavi pārvarēt dažādus iespējamus šķēršļus – nolūzušus kokus, aizaugušu krastu utml. Lai nenomaldītos, pēdējā posma iziešanai ieteicams sekot upes krasta līnijai, kas aizvedīs līdz maršruta noslēgumam pie Gumbu tilta. Maršruts ir līnijveida, atgriešanās iespējama pa ceļu. Tomēr jārēķinās, ka sabiedriskais transports gan šeit nekursē, līdz ar to savlaicīgi jāpadomā par transportu atpakaļ vai jāmēro atpakaļceļš kājām.

LABIEKĀRTOJUMS

Laivošanai ieteicams pavasaris un rudens



Ingus Antonovičs, T: +371 26586582
Dainis Ansons, T: +371 26427606

Pāvilosta, Jūrkalne

Pāvilosta, Jūrkalne

PĀVILOSTAS NOVADA TŪRISMA INFORMĀCIJAS CENTRS
Dzintaru iela 2, Pāvilosta,
T: +371 63498229,
E: tic@pavilosta.lv,
www.pavilosta.lv/lv/trismsunatpt

VENTSPILS TŪRISMA INFORMĀCIJAS CENTRS,
Dārzu iela 6 (Ventspils Prāmju pasažieru terminālis, 1.stāvs),
T: +371 29232226,
E: tourism@ventspils.lv,
www.visitventspils.com

Cīravas bebru taka

Atsevišķi posmi

RĪGA 191 km
AIZPUTE 16 km

CĪRAVA
Ieteicamais sākuma punkts: stāvvieta pie Cīravas evaņģēliski luteriskās baznīcas

GPS Lat: **56.73578** Lon: **21.38335**

2 h

4 km

Marķēta ar speciālām norādēm – bebrs uz koka stabiņiem

Lokveida

●●○○○

Iestaigāta taka

ar a/m
ar autobusu

Bebru taka atrodas Cīravas Mežaparkā. Tā ir lokveida, 4 km gara dabas taka, kas ved caur skaistu, jauktu koku mežu gar Durbes upes līčiem. Taka sevišķi patiks bērniem, jo tajā ik pēc posma uzstādīti dažādi atrakciju elementi – trošu tiltiņš, kāpšanas sienas, šūpoles, mazi skatu torņiši, āra lasītavas, atpūtas laukumiņi u.c.

Mežaparkā ievērosiet daudz dažādus putnus. Pils parkā, pa ceļam uz Mežaparku, izvietotas koka skulptūras ar skaistiem kokgriezumiem. Mežaparkā papildus iespējams pastaigāties arī pa Makšķernieku takām, kas ved gar Durbes upes krastu un Skaņo taku, kurā 1 km garā posmā izvietoti Latvijā līdz šim vienīgie skaņu radoši mākslas vides objekti no metāla – "Taures – svilpes", "Skanošās kastes", "Meža arfa" u.c.

LABIEKĀRTOJUMS

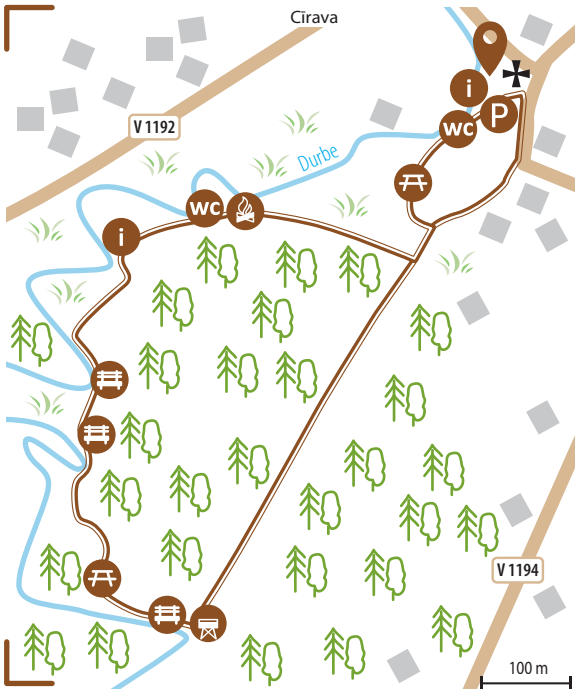

Cīravas pagasta pārvalde,
T: +371 63449931,
E: padome@cirava.lv

Cīrava, Aizpute

Aizpute

AIZPUTES NOVADA TŪRISMA INFORMĀCIJAS UN MŪŽIZGLĪTĪBAS CENTRS
Atmodas iela 16, Aizpute,
T: +371 29817180,
E: turisms@aizpute.lv,
www.visitaizpute.lv

CĪRAVAS TŪRISMA INFORMĀCIJAS PUNKTS
"Atbalsti", Cīrava, T: +371 25435898,
E: cirava.tic@inbox.lv,
www.cirava.lv/turisms/

Dabas takas
Dvēseles veldzes dārzā

RĪGA 223 km
PĀVILOSTA 31 km

LAIVENIEKI, ZIEMUPE

GPS Lat: **56.727804** Lon: **21.093084**

1-2 h

3 takas: Baso pēdu taka (530 m), Sajūtu parks (diametrs 60 m), labirints (800 m²)

Norādes zīmes un vadlīnija neredzīgajiem

Lokveida

●○○○○

Iestaigāta taka, bruģis, grants šķembu segums, meža ceļš

ar a/m
ar autobusu (Ziemupe)

Ieteicams pavasaris – rudens. Apmeklējumi centra darba laikā.

Liepājas Neredzīgo biedrības izveidotajā rehabilitācijas centrā "Dvēseles veldzes dārzs" ir ierīkotas 3 īsas dabas takas, kas sevišķi pielāgotas vājredzīgajiem un neredzīgajiem – Baso pēdu taka, Sajūtu parks un Labirints. Sajūtu parks sniedz iespēju sajust daudz un dažādus augus (puķes, garšaugus, krūmus u.c.) – tos sataustīt, pagaršot, sajust smaržu, un pašiem arī paravēt! Augu dobes speciāli veidotas augstāk, lai pie tām var piebraukt cilvēki ratiņkrēslos.

Blakus mežā izveidota 530 m garā Baso pēdu taka, kurā ik pēc 10 metriem mainās segums, kas mijās ar dažādu grūtības pakāpju šķēršļiem.

Izveidots un šobrīd jau ņipri stiepjas garumā arī sastādīto košumkrūmu labirints, kas ierīkots 800 m² lielā platībā.

LABIEKĀRTOJUMS

Ierīkotas spēļu un trenažieru zonas

Baso pēdu taka nav pieejama cilvēkiem ratiņkrēslos.

Ekskursijas ar aizsietām acīm, kas palīdz iejusties neredzīga cilvēka ādā, meistardarbnīcas un aktīvās atpūtas iespējas cilvēkiem ar īpašām vajadzībām, t.sk. pielāgots dīķis (var peldēties cilvēki ar funkcionāliem traucējumiem, izmantojot pielāgotu peldratu palīdzību). Pieteikšanās pa tālr. +371 26371443.

Liepājas Neredzīgo biedrība,
T: +371 22007874,
E: info@redzigaismu.lv

Kapsēde, Pāvilosta, Grobiņa

Kapsēde, Pāvilosta, Grobiņa

PĀVILOSTAS NOVADA TŪRISMA INFORMĀCIJAS CENTRS
Dzintaru iela 2, Pāvilosta,
T: +371 63498229,
E: tic@pavilosta.lv,
www.pavilosta.lv/lv/trismsunatpt

VĒRGALES/ZIEMUPES TŪRISMA INFORMĀCIJAS CENTRS
Ziemupes tautas nams, Ziemupe,
T: +371 29437166,
E: daina.vitola@pavilosta.lv

LIEPĀJAS REĢIONA TŪRISMA INFORMĀCIJAS BIROJS
Rožu laukums 5/6, Liepāja,
T: +371 29402111,
E: info@liepaja.travel,
www.liepaja.travel

LIEPĀJAS NEREDZĪGO BIEDRĪBA
Ganību iela 197/205, Liepāja,
T: +371 22007874,
E: info@redzigaismu.lv,
www.redzigaismu.lv

Embūtes dabas taka

RĪGA 173 km
VAIŅODE 12 km

DABAS PARKS EMBŪTE, EMBŪTE
Ieteicamais sākuma punkts: Embūtes Tūrisma informācijas centrs

GPS Lat: **56.50560** Lon: **21.81922**

1,5-2 h

3 km

Nav marķēta. Ieteicams sekot norādei uz Joda dambi, tālāk var viegli orientēties pēc takas.

Lokveida

●●●○○

Iestaigāta taka, kāpnes

ar a/m
ar autobusu
Pa autoceļu P106 līdz Embūtes centram (Embūtes TIC). Ejot – sākumā uz pilsdrupām, pēc tam jāvadās pēc norādes uz Joda dambi.

Embūtes dabas taka iepazīstina ar Embūtes senleju, kas bijusi sena apdzīvota un sakrāla vieta. Tā ir viena no skaistākajām un noslēpumainākajām Kurzemes vietām, kas atrodas starp vairākus desmitus metru augstiem pauguriem – Pavārkalnu, Vēreskalnu, Radiņkalnu, Embūtes pilskalnu un Krievu kalnu. Senleja plešas apmēram 4 km apkārtnē. No 1977. gada šeit izveidots dabas parks senlejas vērtīgo gravu un nogāžu mežu aizsardzībai.

Senleja tiek uzskatīta par senu svētvietu, tā apvīta ar teikām un nostāstiem. Ieeju senlejā simbolizē stilizētas senlejas vārtu zīmes – 2 kuršu zobeni – kuršu vadoņa Induļa un viņa drauga Pūdiķa atstātie zobeni un vairogi, katrs savā ceļa pusē, kas sargā ceļu, kurš ved uz Embūtes senleju un Joda leju. Zobeni rada mītisku noskaņu un joprojām norāda uz diženo kuršu klātbūtni Embūtes senlejā.

Dabas takā izbūvētas jaunas kāpnes, skatu platformas un skatu tornis. Taku ieteicams sākt no Embūtes Tūrisma informācijas centra, turpat var arī ērti novietot auto.

Ejot dabas taku, noteikti apmeklējiet Embūtes agrākās muižas un vācu bruņinieku pils drupas, Embūtes baznīcas drupas, kuršu zobenus, skatu torni, Joda dambi un ieleju, Joda pēdakmeni, pilskalna avotiņu, kuršu jeb Induļa pilskalnu un dzirnavu dīķa slūžas. Vairāku garo, stāvo kāpumu dēļ taka nav pieejama cilvēkiem ar kustību traucējumiem un vecākiem ar bērnu ratiņiem. Tāpat var būt apgrūtinoša arī senioriem.

LABIEKĀRTOJUMS

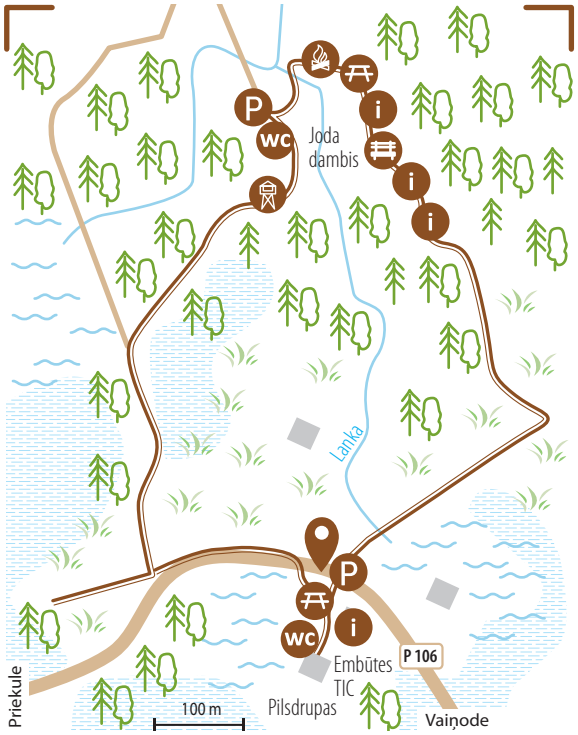

Vaiņodes novada dome,
T: +371 63451572,
E: turisms@vainode.lv

Vaiņode

Vaiņode

EMBŪTES TŪRISMA INFORMĀCIJAS CENTRS
Embūtes muiža, T: +371 26632134,
E: embutes.tic@vainode.lv,
www.vainode.lv

Kalnu dabas taka

RĪGA 165 km
SALDUS 45 km
NĪGRANDE 7 km

NĪGRANDE
Ieteicamais sākuma punkts: Kanavišķu ūdenskrātuves slūžas (ir brūnā norādes zīme uz dabas taku)

GPS Lat: **56.45871** Lon: **22.11609**

1 h

2,6 km

Ik pēc posma izvietoti informācijas stabiņi ar uzdevumiem un informāciju

Cilpveida

●●●○○

Iestaigāta taka, dēļu laipa

ar a/m
—

Kalnu dabas taka vijās gar Loša upi – skaistu, seklu, akmeņainu upīti. Takā izvietoti mīklu minēšanas stendiņi, kas palīdzēs arī noorientēties takā, kā arī informācija par apskates objektiem – brūnogļu transportēšanai izveidoto dzelzceļa uzbērumu, zilā māla stāvkrastu un Airīšu dižakmeni. Dabas takā iekārtotas vairākas atpūtas vietas, ugunskura vieta un nojume piknikam. Taka ir piemērota gan nesteidzīgām pastaigām, gan pārgājieniem – apmeklētāju ērtībām ir izveidotas laipas un kāpnes. Pārsteigumu noteikti sagādās divi savdabīgie tiltiņi, kas ir šīs takas "odziņa", jo to šķērsošana prasa zināmu koncentrēšanos un drosmi.

LABIEKĀRTOJUMS





Nīgrandes pagasta pārvalde,
T: +371 63864239,
E: nigrande@saldus.lv
Zemes īpašnieks: Vineta Ignāte,
T: +371 29341073

Kalni, Nīgrande

Ezere, Skrunda, Saldus

SALDUS TŪRISMA INFORMĀCIJAS, KULTŪRAS UN SPORTA CENTRS
Striķu iela 3, Saldus,
T: +371 63807443, E: tic@saldus.lv,
www.turisms.saldus.lv

Volzbaha dabas taka un taka uz Lielbātas avotu

Volzbaha taka

Taka uz Lielbātas avotu

RĪGA 183 km
VAIŅODE 2 km

VAIŅODE
Ieteicamais sākuma punkts:
2 km no Vaiņodes centra ZR virzienā

GPS Volzbaha taka:
Lat: **56.43446** Lon: **21.84496**
Taka uz Lielbātas avotu:
Lat: **56.44316** Lon: **21.85927**

Volzbaha taka: 15 min
Taka uz Lielbātas avotu:
15 min (vienā virzienā)

Volzbaha taka: 0,6 km
Taka uz Lielbātas avotu: 0,6 km
(vienā virzienā)

Nav marķētas, taču viegli orientēties pēc takas

Volzbaha taka: lokveida
Taka uz Lielbātas avotu: līnijveida

●○○○○ Taka uz Lielbātas avotu
●●○○○ Volzbaha taka

Volzbaha taka:
dēļu laipa, iestaigāta taka.
Taka uz Lielbātas avotu:
betona seguma celiņš.

ar a/m
—

Volzbaha kalns ir lieliska atpūtas vieta – šeit ir gan skatu platforma pašā kalna galā vienreizēji skaitās ainavas baudīšanai, kas paveras no kalna virsotnes uz gravu un Alejas dīķi, gan labiekārtota vieta piknikam, pastaigām, foto sesijām. Nesen šeit atklāta jauka 600 m gara dabas taka, kas ved apkārt kalnam, ar trepītēm, laipu un skatu platformu uz ūdens. Rudenī Volzbaha kalns ir viena no labākajām vietām Vaiņodes apkārtnē, kur vērot krāšņos rudens skatus. Savukārt ziemas sezonā aktīvās atpūtas cienītājiem pieejams vairāk nekā 130 m garš nobrauciens ar slēpēm, sniega dēli vai dažnedažādiem sļūcamrīkiem. Kalnam ērti var piebraukt klāt ar automašīnu. Turpat pa ceļu uz priekšu nedaudz vairāk kā 1 km attālumā no Volzbaha kalna atrodas Lielbātas avots, kas pārsteigs ikvienu ar savu neparasto dzidrumu – tas ir lielākais dabīgais dzidravots Latvijā un viens no retajiem Ziemeļeiropā, kas zemes virspusē no dzīlēm iznes bioloģiski aktīvu un pareizi strukturētu ūdeni. Jau izsenis tam piedēvētas dziednieciskas spējas. Vēstures liecības liecina, ka 1923. gadā Lielbātas pilī tika izveidota sanatorija, kam par iemeslu bija šeit esošā dabiski tīrā un dziednieciskā vide, kas saglabājusies līdz pat mūsdienām. Lielbātas avota ūdens temperatūra visu cauru gadu ir 6 grādi, tādēļ ziemā, pie ļoti liela sala, šeit var novērot, kā avots kūp. Laikam ritot, avota ūdens plūsma ir pat pieņēmusies spēkā un ar apbrīnojamu jaudu turpina mūs lutināt ar savu unikālo dabas velti – tīro un bioloģiski aktīvo ūdeni. Auto iespējams atstāt takas sākumā netālu no Lielbātas pils un doties patīkamā pastaigā līdz avotiņam ar kājām, kopā turp-atpakaļ mērojot 1,2 km garu distanci. Pie avotiņa pieejama arī jauka atpūtas vieta.

LABIEKĀRTOJUMS

Volzbaha taka

Taka uz Lielbātas avotu

Slēpošanas trase ziemā

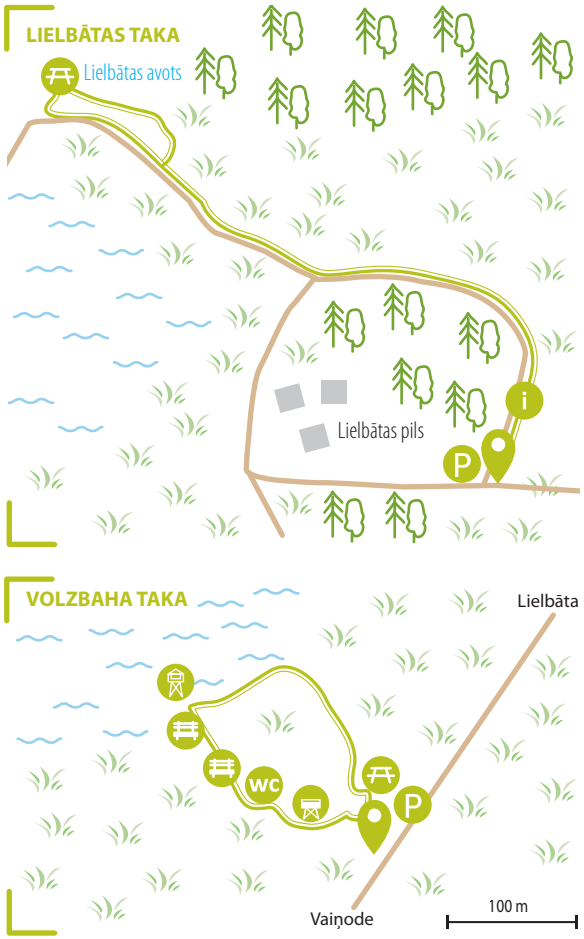


Lielbātas avots

Volzbaha dabas taka

Volzbaha dabas taka

Volzbaha taka: Biedrība "Volzbahs",
T: +371 29391023,
www.facebook.com/BiedribaVolzbahs/
Taka uz Lielbātas avotu: Vaiņodes novada dome, T: +371 63451572,
E: turisms@vainode.lv

Vaiņode

Vaiņode

VAIŅODES NOVADA DOME
Raiņa iela 23a, Vaiņode,
T: +371 63451572,
E: turisms@vainode.lv,
www.vainode.lv

RĪGA 191 km
GROBIŅA 14 km

Durbes pilskalna taka

Takas posms līdz Durbes dīķa galam

DURBE
Ieteicamais sākuma punkts: Durbes muzejs

GPS Lat: **56.58979** Lon: **21.36563**

0,5 h

1,8 km

Nav marķēta, taču var viegli orientēties pēc takas

Lokveida

●○○○○

Dēļu laipa, grants šķembu segums, iestaigāta taka

ar a/m
ar autobusu

Taka ved gar Durbes pilskalnu un Durbes dīķi. 13. gadsimtā šeit notika kauja starp vācu Livonijas ordeņa apvienoto karaspēku un žemaišiem, kuru pusē pārgāja arī ordeņa karaspēkā iesauktie kurši. Par sendienās vienu no lielākajām kaujām atgādina Durbes pilskalnā uzstādītais piemiņas akmens Žemaišu uzvarai pār krustnešiem, kas atvests no Žemaitijas un uzstādīts Durbes kaujas 750. gadadienā. Durbes pilskalnā apskatāmas arī 14. gadsimtā celtās vācu ordeņpils drupas. Pils pagalms bijis apjozts ar augstu mūri, kura daļa dienvidu pusē vēl stāv. Pils kalpojusi svarīgā ceļa aizsardzībai, kas vedis no Prūsijas uz Livoniju, un tā tika izpostīta jau pirms 300 gadiem. Pilskalna virsotnē izbūvēta skatu platforma, kas ļauj vērot lielisko Durbes apkārtnes ainavu. Esot Durbē, noteikti apmeklējiet arī nesen izbūvēto putnu vērošanas torni Durbes ezera krastā (Lat: 56.59782; Lon: 21.34384). Informācija par torni pieejama, noskenējot QR kodu. Atpūtas vieta pie torņa un WC pieejami cilvēkiem ar kustību traucējumiem.

LABIEKĀRTOJUMS

Vasaras sezonā

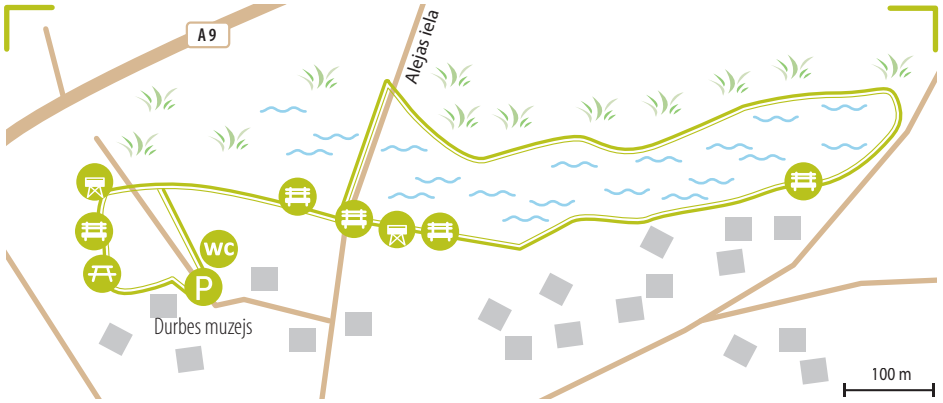

Foto: Normunds Kaprano

Durbes novada pašvaldība,
T: +371 63498097,
E: dome@durbe.lv

Durbe

Durbes pagasts

DURBES MUZEJS
Raiņa iela 17, Durbe,
T: +371 28677141,
E: muzejs@durbe.lv,
www.visitdurbe.lv

Ālandes upes parka taka

RĪGA 206 km
LIEPĀJA 12 km

GROBIŅA
Ieteicamais sākuma punkts: Grobiņas Livonijas ordeņa pilsdrupas

GPS Lat: **56.53513** Lon: **21.16260**

1 h (vienā virzienā)

2,6 km (vienā virzienā)

Nav marķēta, taču var viegli orientēties pēc takas

Līnijveida

●○○○○

Dēļu laipa, grants šķembu segums

ar a/m
ar autobusu

Taka vijas gar Ālandes upes līkločiem cauri mūsdienu Grobiņai. Visa maršruta garumā informatīvajos stendos ir iespēja iepazīt Grobiņas vēstures stāstus. Ceļā iespējams redzēt Grobiņas pilskalnu, senpilsētu, senkapus. Grobiņa, ko ienācēji dēvējuši par Zēburgu (Jūrpils vai Ezerpils), ir pirmā apdzīvotā vieta Latvijā, kas fiksēta rakstu avotos. Tā bijusi apdzīvota jau akmens laikmetā, vēlāk – mūsu ēras 1. gadsimta sākumā – Grobiņa kļūst par rietumbaltu cilts kuršu centru. Līdz 9. gadsimtam Grobiņa ir bijusi plaša tā laika pasaulē labi zināma kuršu un vikingu pilsētveida apmetne. Parks un pastaigu taka ir piemērota, lai pārvietotos kājām, ar velosipēdu, kā arī tā būs ērta vecākiem ar bērnu ratiņiem un cilvēkiem ar kustību traucējumiem. Ālandes upes parku iespējams izbaudīt arī ar laivu pa Ālandes upes ceļu.

LABIEKĀRTOJUMS

Vasaras sezonā

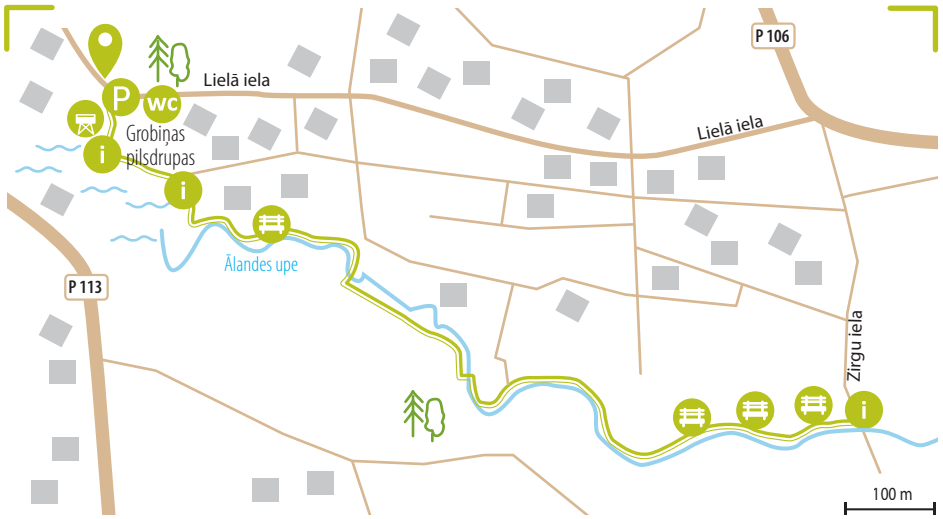

Grobiņas novada dome,
T: +371 22024940,
E: info@grobinasturisms.lv

Grobiņa

Grobiņa

GROBIŅAS NOVADA DOME
Lielā iela 76, Grobiņa,
T: +371 22024940,
E: info@grobinasturisms.lv,
www.grobinasturisms.lv

Liepājas ezera

Zirgu salas taka un Liepājas ezera laipa

Zirgu salas takā arī

RĪGA 217 km

DABAS LIEGUMS "LIEPĀJAS EZERS", LIEPĀJA
Sākuma punkts Zirgu salas takai: Zirgu salas stāvlaukums
Sākuma punkts Liepājas ezera laipai: Lauku ielas austrumu gals

GPS
Zirgu salas taka:
Lat: **56.51718** Lon: **21.03084**
Liepājas ezera laipa:
Lat: **56.49449** Lon: **21.02443**

Zirgu salas taka:
0,5 h – 1 h (vienā virzienā)
Liepājas ezera laipa:
15 min (vienā virzienā)

Zirgu salas taka: 2 km (vienā virz.)
Liepājas ezera laipa: 0,5 km (vienā virz.)

Nav marķētas, taču var viegli orientēties pēc takas.
Taku sākumā ir norādes zīmes.

Zirgu salas taka: cilpveida
Liepājas ezera laipa: līnijveida

●○○○○

Zirgu salas taka:
dēļu laipa, grants ceļš
Liepājas ezera laipa: dēļu laipa

ar a/m
ar autobusu

Liepājas ezera Zirgu salas taka ir jauka pastaigu taka, kuras sākumā izveidots celiņu tīklojums ar platu un kvalitatīvu koka laipu gar ezera karstu un vairākām skatu platformām ezerā. Gar laipu izvietoti vairāki āra trenažieri un atpūtas vietas ar piknika galdiem un ugunskura vietām. Taka turpinās pa šauru dambi, uz kura izbūvēts skatu tornis, ļaujot izbaudīt ezera ainavu un vērot tajā mītošos putnus.

Liepājas ezera laipa ir plata, kvalitatīva koka laipa, kas ved caur Liepājas ezera niedrāju uz putnu vērošanas torni, kas atver lielisku skatu uz ezeru un tā apkārtni.

Abas laipas ir pieejama arī cilvēkiem ratiņkrēslos un vecākiem ar bērnu ratiņiem. Paši torņi diemžēl nav pieejami cilvēkiem ratiņkrēslos. Zirgu salas takā var būt apgrūtināta dambja daļas izbraukšana seguma akmentiņu dēļ (var traucēt mazajiem ritentiņiem).

LABIEKĀRTOJUMS

Stends velo novietošanai

Zirgu salas takā

Aizliegti arī ūdensmotocikli

Zirgu salas taka

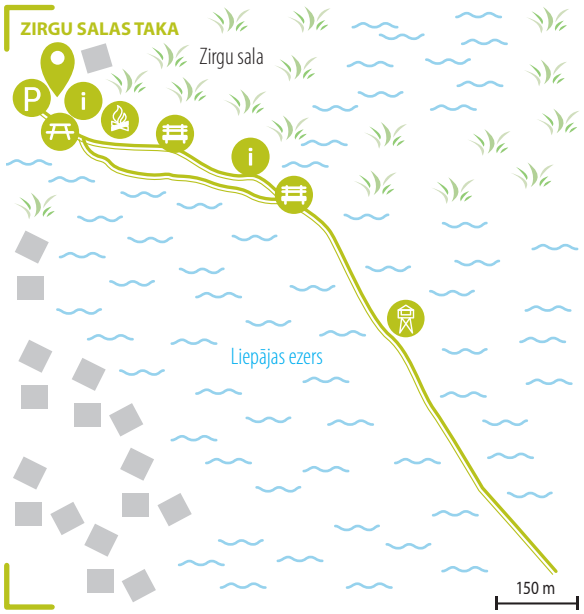

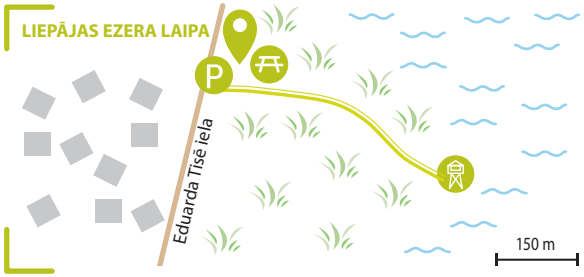

Zirgu salas taka

Liepājas ezera laipa

Zirgu salas taka

Zirgu salas taka

Liepājas pilsēta dome,
T: +371 63404750,
E: pasts@liepaja.lv

Liepāja

Liepāja

LIEPĀJAS REĢIONA TŪRISMA INFORMĀCIJAS BIROJS
Rožu laukums 5/6, Liepāja,
T: +371 29402111,
E: info@liepaja.travel,
www.liepaja.travel

Liepājas Jūrmalas parks

RĪGA 218 km

LIEPĀJA
Ieteicamais sākuma punkts:
Liepu un Peldu ielas krustojums

GPS Lat: **56.506298** Lon: **20.997178**

1-1,5 h

Iespējams veidot dažāda garuma maršrutus

Norādes zīmes

Lokveida

●○○○○

Grants šķembu segums, bruģis, laipas, asfaltēts segums

ar a/m
ar autobusu

3 km garais Liepājas Jūrmalas parks ir viens no lielākajiem dendroloģiskajiem parkiem Latvijā ar vairāk kā 140 vietējām un svešzemju kokaugu sugām. Parks piedāvā plašas atpūtas un pastaigu iespējas visai ģimenei. Parkā ir vairāki ievērības cienīgi apskates objekti – koncertestrāde "Pūt, vējiņi!", Gulbīšu dīķis ar strūklakām, saliņu un tiltiņu, piemiņas vieta Liepājas rokgrupai "Līvi" – muzikāls un izgaismots vides dizaina objekts "Spoku koks", kā arī Latvijā lielākās bungas, kas atgādina, ka Liepāja ir Latvijas mūzikas galvaspilsēta. Parkā atrodas arī Liepājā dzimušā slavenā basketbolista Kristapa Porziņģa dāvinātais NBA basketbola laukums. Parks atrodas jūras krastā ar plašu pludmali, kam piešķirts Zilā karoga pludmales statuss, kas apliecina tās kvalitāti. Tā ir arī pirmā pludmale Latvijā, kas pielāgota cilvēkiem ar redzes un kustību traucējumiem.

LABIEKĀRTOJUMS



Liepājas pilsēta dome,
T: +371 63404750,
E: pasts@liepaja.lv

Liepāja

Liepāja

LIEPĀJAS REĢIONA TŪRISMA INFORMĀCIJAS BIROJS
Rožu laukums 5/6, Liepāja,
T: +371 29402111,
E: info@liepaja.travel,
www.liepaja.travel

Kalētu mežaparks "Priediens"

Atsevišķi posmi

RĪGA 214 km
PRIEKULE 19 km

DABAS PIEMINEKLIS "KALĒTU MEŽAPARKS", KALĒTU PAGASTS
Ieteicamais sākuma punkts: Kalētu mežaparks (Liepu aleja)

GPS Lat: **56.35929** Lon: **21.48929**

1,5 h

Dažādas distances, kopējais garums 5 km

Sēņu taka – dzeltenas krāsas stabiņi.
Augu taka – zaļas krāsas stabiņi.
Zvēru taka – sarkanas krāsas stabiņi un baltas krāsas stabiņi.

Lokveida

●○○○○

Iestaigāta taka

ar a/m
ar autobusu

Kalētu mežaparks savulaik bijis muižas medību dārzs, kur tika turēti savvaļas meža dzīvnieki. No šejienes Latvijas teritorijā izplatījušies staltbrieži, kas 1848. gadā uz Kalētiem atvesti no Vācijas. Mūsdienās Kalētu mežaparks izveidojies par lielisku vietu dabas izziņai, skolēnu ekskursijām, pastaigām un atpūtai ģimenēm ar bērniem. Šeit ierīkotas 3 tematiskās dabas takas – sēņu taka, augu taka un zvēru taka, virkne interesantu dabas objektu, kā arī neliels piedzīvojumu parks bērniem. Mežaparkā var gan izlocīt kājas šķēršļu joslā, izstaigāt tematiskās dabas takas, izpētīt Kalētu mežaparkā izvietotās koka figūras un iepazīt parkā sastopamo augu un dzīvnieku daudzveidību. Atsevišķi parka posmi pieejami cilvēkiem ar īpašām vajadzībām ar asistentu, t.sk. neredzīgajiem, jo koka figūras iespējams iztaustīt ar plaukstām un tādējādi gūt priekšstatu par parka augiem un iemīnniekiem.

LABIEKĀRTOJUMS



Priekules novada pašvaldība,
T: +371 63461006,
E: dome@priekulesnovads.lv

Priekule

Priekule

PRIEKULES NOVADA TŪRISMA INFORMĀCIJAS PUNKTS
T: +371 26423893,
E: turisms@priekulesnovads.lv,
www.priekulesnovads.lv/turisms#menu-anchor

Aizvīķu parks

Atsevišķi posmi

RĪGA 199 km
PRIEKULE 21 km

AIZVĪĶU PARKS, GRAMŽDAS PAGASTS
Ieteicamais sākuma punkts: Aizvīķu muižas krogs un pagastnams

GPS Lat: **56.334407** Lon: **21.724638**

1 h -1,5 h

4 km

Norādes zīmes

Lokveida un līnijveida

●●○○○

Iestaigāta taka, meža ceļš

ar a/m
ar autobusu

Šis ir savdabīgs, noslēpumiem un leģendām apvīts meža parks. Veidots 19. gadsimta beigās kā Aizvīķu muižas parks, kad muižas barons fon Korfs tuvumā esošo pauguraino zemi apsēja ar priežu un egļu mežu. Vēlāk 40 ha lielajā platībā tika ierīkoti pastaigu celiņi, sastādīti arī citu sugu koki un ierīkots fazānu dārzs.

Bez gleznainajām meža ainavām te apskatāmi arī kokā darināti pasaku un teiksmu tēli, kas ceļotājiem vēsta notikumus no Aizvīķu vēstures un atzīmē parkā esošās kultūrvēsturiskās vietas – Tumšo gaņģi, pēdakmeni, Raganas soda vietu un Raganas peļķi, Spoku kalnu un 18. gadsimta kapsētu. Parkā izveidota arī Zaļā klase bērnu izglītošanas veicināšanai par dabu.

LABIEKĀRTOJUMS





Biedrība "Aizvīķu parks",
T: +371 29186717,
E: henrijskeruzis@inbox.lv

Priekule

Priekule

PRIEKULES NOVADA TŪRISMA INFORMĀCIJAS PUNKTS
T: +371 29186717,
E: turisms@priekulesnovads.lv,
www.priekulesnovads.lv/turisms#menu-anchor

Dunikas purva laipa

RĪGA 242 km
RUCAVA 24 km

DABAS LIEGUMS DUNIKA, RUCAVAS PAGASTS
Ieteicamais sākuma punkts: laipas sākums ziemeļu pusē.
Ieteicamais beigu punkts: laipas noslēgums dienvidu pusē aiz Luknas skābaržu audzes.

GPS Lat: **56.28120** Lon: **21.38282**

1,5 h (vienā virzienā)

5 km (vienā virzienā)

Nav marķēta, taču var viegli orientēties pēc takas

Līnijveida

●●○○○

Dēļu laipa, iestaigāts ceļš

ar a/m
Autoceļš Liepāja – Lietuvas robeža (A11), pagrieziens pa kreisi "Grobiņa 52", 19,4 kilometri, ceļa labajā pusē norāde uz purva laipu

ar autobusu

Starp laipas dēļiem palielas šķiras, var paslīdēt

Dunikas purva laipa ir viena no garākajām purva laipām Eiropā – tā ir 5 km gara, taču vienvirziena, līdz ar to jābrauc ar divām a/m, tad vienu var atstāt takas otrā galā vai jāmēro ceļš divreiz – turp un atpakaļ, kopā nostaigājot 10 km un nesteidzīgi izbaudot purva fantastisko atmosfēru divreiz. Mazās priedītes, ko redzēsiet, īstenībā ir jau vairāk kā simts gadus vecas. Takas galā ir Luknas skābaržu audze, kas arī ir vairāk kā 100 gadus veca un skaitās šobrīd vienīgā Latvijā. Skābaržu audzes posmā laipa ir tikko atjaunota. Nedaudz apgrūtināta ir iešana laipas vidusdaļā sliktā laipas stāvokļa dēļ (ielūzuši, izpuvuši dēļi), līdz ar to esiet uzmanīgi un skatieties zem kājām. Atpakaļceļu var mērot pa to pašu ceļu vai iet apkārt purvam pa grants ceļu.

LABIEKĀRTOJUMS

Gidu pavadībā purvu iespējams iziet arī ar purva kurpēm



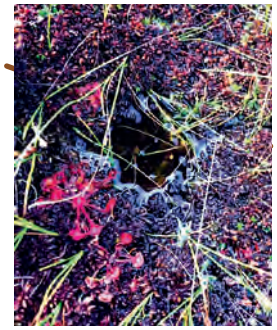

Latvijas valsts meži Dienvidkurzemes iecirknis, T: +371 29182907, E: lvm@lvm.lv

Rucava

Nīca

RUCAVAS TŪRISMA INFORMĀCIJAS CENTRS
T: +371 29134903,
E: rucava.tic@inbox.lv,
www.rucava.lv/index.php/turisms

Papes
Dabas procesu taka

RĪGA 263 km
RUCAVA 9 km

PAPES DABAS PARKS, PAPE
Ieteicamais sākuma punkts:
Pie Papes kanāla Papes ciemā

GPS Lat: **56.15066** Lon: **21.03089**

3-4 h

9,6 km

Norāžu stabiņi, dzelteni aplīši

Lokveida

●●○○○

Iestaigāta taka, grants ceļš, purvā dēļu laipa, meža ceļš, smilšains liedags

ar a/m
ar autobusu
no Liepājas autoostas līdz Rucavai, tad kājām aptuveni 8 km līdz Papes ciemam

Dabas procesu taka sniedz iespēju ceļotājiem iepazīt Papes dabas parka lejasdaļu caur piecām ekosistēmām: ezers, pļava, mežs, purvs un kāpas. Katra no pieturvietām stāsta, kā veidojas dabas ainava dažādu dabas procesu ietekmē.

Taka iet gar Ķoņu ciemu virzienā uz Nidas purvu, kas ir vienīgais purvs Latvijā, kurš atrodas tik tuvu Baltijas jūrai un tas ir viens no vērtīgākajiem purviem Latvijā. Purva rietumu pusē izbūvēta dēļu laipa, kas aizved pie skatu platformas purva vērošanai. Tālāk taka pagriežas uz jūru un ved gar jūras krastu ar vienreizēji baltu liedagu atpakaļ uz Papes kanālu Papes ciemā.

Pa ceļam apmeklējiet Latvijas brīvdabas muzeja zvejnieku sētu "Vītolnieki", Mikjāņu sētu un pievērsiet uzmanību ēkām Papes Ķoņu ciemā, kas ir viens no diviem Latvijas zvejniekciemiem, kas līdz mūsdienām saglabājis zvejniekciema apbūves autentiskumu.

Pavasaros un rudeņos aiz Ķoņciema līdz Nidas purva skatu platformai taka var būt mitra.

LABIEKĀRTOJUMS

Fišereja "Dzintarvēji", t.sk. vasarā darbojas arī kā tūrisma informācijas punkts

Liepājas etnogrāfiskā brīvdabas muzeja zvejnieku sētā "Vītolnieki"

Telšu vietā "Jauntilībi" Ķoņciemā

Zvejnieku – zemnieku sētā "Mikjāņi" Ķoņciemā, kas ir arī kultūrvēsturisks apskates objekts un tūrisma informācijas punkts

Nidas purvā

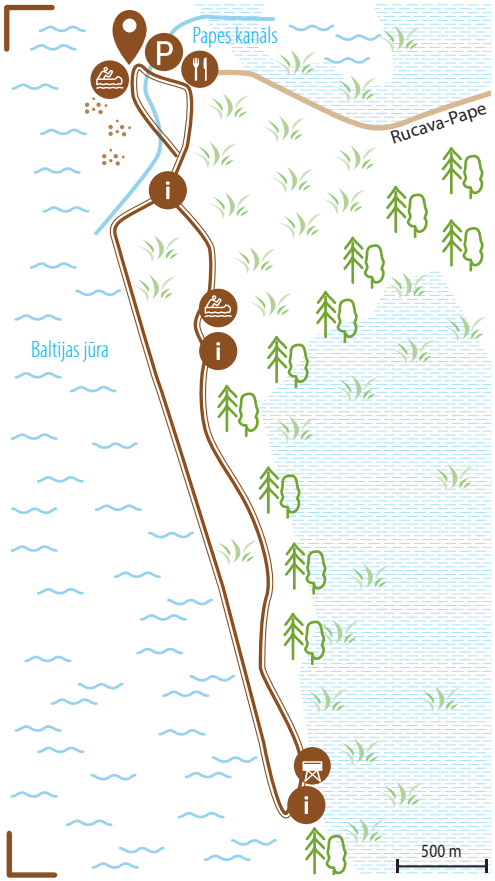

Pasaules Dabas Fonds,
T: +371 67505640, E: info@pdf.lv

Rucava

Nīca

RUCAVAS TŪRISMA INFORMĀCIJAS CENTRS
T: +371 29134903,
E: rucava.tic@inbox.lv,
www.rucava.lv/index.php/turisms
Adrese:
1.05. – 30.09. "Pietura", Rucava
1.10. – 30.04. "Pagastmāja", Rucava

Informācija par dabas parku "Pape" un citiem apskates objektiem tajā **www.pdf-pape.lv**

Papes ezera taka

RĪGA 263 km
RUCAVA 9 km

PAPES DABAS PARKS, PAPE
Ieteicamais sākuma punkts:
Pie Papes kanāla Papes ciemā

GPS Lat: **56.15068** Lon: **21.03084**

8-9 h

Mazais loks: 32 km (tikai taka)
Garais loks: 36 km (ar apskates objektu apmeklējumu)

Norāžu stabiņi

Lokveida

●●●●○

Iestaigāta taka, meža ceļš, grants ceļš

Ar a/m līdz Papes kanālam Papes ciemā.
Ar autobusu no Liepājas autoostas līdz Rucavai, tad kājām aptuveni 8 km līdz Papes ciemam.

Taka ved apkārt Papes ezeram. Pats ezers ir aizaugošs lagūnas tipa ezers ar sāļūdens veģetāciju. Ļoti sekls, tā vidējais dziļums ir 0,5 m. Ceļā redzēsiet dažādus apskates objektus: putnu novērošanas torni, putnu slēpni, Paurupi un Līgupi, bebraini, palieņu pļavu, svētbirzi un Ezerskolas upurakmeni, Papes polderu pļavas, melnalkšņu, priežu un egļu mežus, ornitoloģisko staciju un Papes bāku.

Taka neved gar pašu ezera krastu, taču to ir iespējams apmeklēt pēc vēlēšanās, kādā posmā nedaudz novirzoties no takas. Sevišķi ieteicams apmeklēt savvaļas zirgu un tauru ganības, kas ir viens no ievērojamākajiem apskates objektiem ceļā (biļetes iespējams iegādāties informācijas kioskā pie ieejas). Šeit iespējams arī piekļūt ezera krastam, kas atver skatam patiesi iespaidīgu sirreālu ainavu.

Apmeklējot visus apskates objektus takas ceļā, faktiskais takas garums ir ~36 km. Tāpēc izvēlieties piemērotus, ērtus apavus, lai izturēto garo distanci. Atsevišķi takas posmi ezera dienvidu un ziemeļu daļā pavasarī un rudenī ir mitri. Atkarībā no sezonas var būt daudz odu un dunduru, ieteicams attiecīgi saģērbties un nodrošināties ar pretinsektu līdzekļiem.

LABIEKĀRTOJUMS

Slēpnis putnu vērošanai

Fišereja "Dzintarvēji", t.sk. vasarā darbojas arī kā tūrisma informācijas punkts

Pie savvaļas zirgu un tauru ganībām

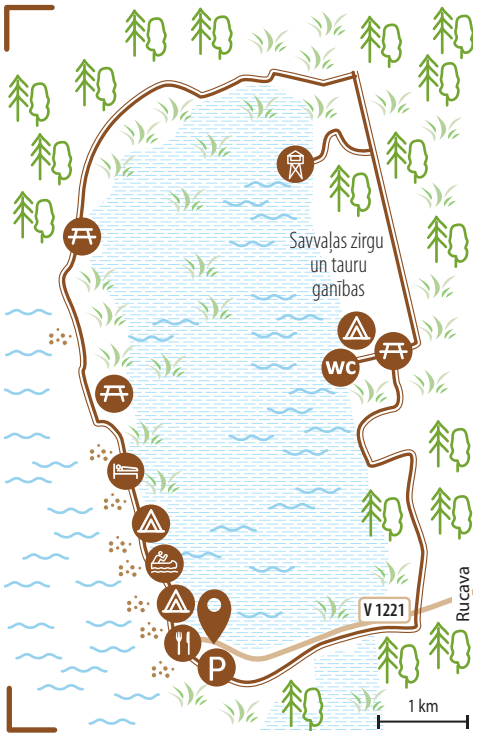

Pasaules Dabas Fonds,
T: +371 67505640, E: info@pdf.lv

Rucava

Nīca

RUCAVAS TŪRISMA INFORMĀCIJAS CENTRS
T: +371 29134903,
E: rucava.tic@inbox.lv,
www.rucava.lv/index.php/turisms
Adrese:
1.05. – 30.09. "Pietura", Rucava
1.10. – 30.04. "Pagastmāja", Rucava

NĪCAS TŪRISMA INFORMĀCIJAS CENTRS, Bārtas iela 6, Nīca,
T: +371 29458532,
E: turisms@nica.lv, **www.nica.lv**

Informācija par dabas parku "Pape" un citiem apskates objektiem tajā **www.pdf-pape.lv**

JŪRTAKA

Jūrtaka

NO LATVIJAS – LIETUVAS ROBEŽAS (NIDAS CIEMS) LĪDZ TALLINAS OSTAI

GPS Lat: **56.06945** Lon: **21.06473**

60 dienas (vienā virzienā)

1200 km (vienā virzienā)

Uzlīmes pilsētu/ciemu teritorijā un uz kokiem/akmeņiem krāsoti balts-zils-balts karodziņi vai bultiņas (Jūrtakas marķējums). Gar krasta līniju marķējuma nav, bet var viegli orientēties pēc krasta līnijas.

Līnijveida

●●○○○ ejot vienu vienas dienas posmu

●●●●● ejot visu maršrutu

Liedagi, kas klāti ar smilti, smalku granti, akmeņiem, piejūras pļavas, nelielas takas, meža ceļi. Ciemos – asfaltēts segums, grants segums.

ar a/m (uzsākot taku pie Latvijas-Lietuvas robežas)

ar a/m un autobusu (uzsākot taku Tallinā)

Jūrtaka ir Eiropas garās distances pārgājienu maršruta E9 daļa, kas stiepjas no Latvijas-Lietuvas robežai līdz pat Tallinai. Tā ir vairāk kā 1200 km gara un sastāv no 60 atsevišķiem vienas dienas gājieniem.

Brīžiem tā ved pa smilšainu liedagu, brīžiem – pa akmeņiem un sīkiem oļiem nokaisītu pludmali. Reizēm tā izved cauri piejūras mežam vai piestāj zvejnieku ciematā. Pilsētā Jūrtaka kļūst teju vai neatpazīstama, bet sasniegusi Igauniju, tā pārtop par Ranniku Matkarada un turpina līkumot tālāk cauri kadiķu audzēm un piekrastes pļavām. Visa maršruta garumā ar tevi kopā ir jūra un kaijas, saule un vējš un it visur tevi pavada labā sajūta, ka visur esi gaidīts. Atliek tikai vēlēties un Jūrtaka aizved uz tuvāko atpūtas vietu, piedāvā siltas pusdienas un drošas naktsmājas. Pievienojies Jūrtakai, kur vien vēlies, atvadies no tās, kad vēlies, un atgriezies pie tās, kad atkal esi gatavs gājējs! Jūrtaka tevi gaida vienmēr! Vairāk informācijas meklē **www.jurtaka.lv** vai aktualitātēm seko līdzi **www.facebook.com/estlathiking**.

RĪGA 230 km
VIĻŅA 320 km
KLAIPĒDA 66 km

Šaukļu dabas taka

Dēļu laipa

SALANTU REĢIONĀLAIS PARKS, ŠAUKĻU CIEMATS, SKODAS RAJONS

GPS Lat: **56.12609** Lon: **21.59004**

1-2 h

2,7 km

Norādes zīmes

Lokveida

●●○○○

Dēļu laipa, iestaigāta taka

ar a/m

Šaukļu dabas taka ir īpaša ar tās unikālo, tundrai līdzīgo ainavu, kas ir neierasta Lietuvai. Uz takas ir skatu tornis apkārtnes ainavas, floras un faunas vērošanai. Šaukļu laukakmeņi ir vieni no lielākajiem Lietuvā un ietilpst Šaukļu ainavas liegumā. Šī teritorija aizņem 79 ha lielu platību un izveidojās pēdējā leduslaikmeta periodā. Tā pazīstama arī kā Lietuvas tundra, kurā diezgan vienmērīgi izvietoti akmeņi ar diametru 0,3-1 m vai pat 3 m un dažāda veida kadiķi, kas sniedzas līdz pat 6 m garumā. Daļa teritorijas ir nožogota, jo šeit ganās arī muflonu bars, kas tiek turēts teritorijas apsaimniekošanas nolūkā. Cilvēkiem ratiņkrēslos un vecākiem ar bērnu ratiņiem pirms apmeklējuma ieteicams sazināties ar takas apsaimniekotāju, lai nodrošinātu iekļūšanu teritorijā nožogojuma dēļ.

LABIEKĀRTOJUMS

pie stāvvietas



Salantu reģionālais parks,
T: +370 445 58761,
E: direkcija@salanturp.lt

Salanti, Mosēde

Salanti

SKODAS RAJONA PAŠVALDĪBA
Vitauta iela 10, Skoda,
T: +370 440 73 935,
www.skuodas.lt

Mikitai izziņas taka

RĪGA 200 km
VIĻŅA 320 km
PLUNĢE 41 km

ŽEMAITIJAS NACIONĀLAIS PARKS (ZIEMEĻU DAĻA), SKODAS RAJONS
Ieteicamais sākuma punkts: Alkakalnis iela 1, Mikitai ciems, stāvvieta atrodas netālu no takas

GPS Lat: **56.12722** Lon: **21.82533**

0,5 h

1,2 km

Marķēta ar norādes zīmēm

Cilpveida

●●●○○

Iestaigāta taka

ar a/m
No Plateļiem līdz Žemaitijas nac. parka Z. daļai caur Žemaiču Kalvarijas ielu. Apļveida krustojumā nogriezties pa labi un braukt līdz krustojumam ar norādes zīmi "Žemaiču Kalvarija". Nogriezieties pa kreisi. Taisni līdz pirmajam krustojumam, turoties pa labi (grants ceļš) Barstiču virzienā. Mikitai ciemata zīme "Mikytų alkakalnis".

—

Taka iepazīstina ar Mikitai dabas rezervātu un tajā sastopamiem vērtīgiem arheoloģiskiem atradumiem. Rezervāts izveidots, lai saglabātu un parādītu apmeklētājiem Žemaitijai raksturīgo kalnaino ainavu ar mežu, laukiem, pļavām, pakalniem, nelieliem purviem, lauku saimniecībām, arheoloģiskiem atradumiem, retu sugu biotopiem, augiem, sēnēm, dzīvniekiem, kā arī dabiskiem hidrogrāfiskiem elementiem.

Mikitai pagānu upurkalns ir takas augstākais punkts. Saskaņā ar leģendām, Mikitai pagānu upurkalnu uzcēla zviedri. Senos laikos tas kalpoja par upurēšanas vietu dieviem. Ejot no kalna pa meža taku, sasniegsiet Lūgšanu aku, kas ir piltuves tipa bedre ar diametru 2 m un dziļumu līdz 50 cm, bruģēta ar akmeņiem. Saskaņā ar leģendām šeit tika piedāvāti upuri. Vēlāk, lai ziedojumi netiktu izpostīti, aka tika noslēgta ar akmeņiem. Tālāk vienā takas pusē redzēsiet purvu, bet otrā – kalna pakājē esošo, teikām apvīto akmeni – Velna pēdu, kura izmērs ir 4,5 x 2,5 x 4 m. Saskaņā ar leģendu, velns šeit iznīcināja baznīcu, kas stāvēja uz upurkalna, un, steidzoties prom, atstāja savas kājas nospiedumu akmenī. Tiek uzskatīts, ka akmens ir vismaz 1,5 miljardu gadu vecs. Vairāku garo, stāvo kāpumu dēļ taka nav pieejama cilvēkiem ar kustību traucējumiem un vecākiem ar bērnu ratiņiem. Tāpat var būt apgrūtinoša arī senioriem.

LABIEKĀRTOJUMS



Žemaitijas Nacionālā parka direktorāts, T: +370 448 49231, E: info@zemaitijosnp.lt

Barstiči, Plateļi

Plateļi

ŽEMAITIJAS NACIONĀLĀ PARKA APMEKLĒTĀJU CENTRS
Didžioji iela 8, Plateļi,
T: +370 448 49231;
E: info@zemaitijosnp.lt,
www.zemaitijosnp.lt/en/

Paplateles izziņas taka

RĪGA 202 km
VIĻŅA 309 km
PLUŅĢE 29 km

ŽEMAITIJAS NACIONĀLAIS PARKS, PLUNĢES RAJONS
Ieteicamais sākuma punkts: Stāvvieta Paplateles ciemā takas sākumā (netālu no viesu nama "Banga"), Plokštines iela 11

GPS Lat: **56.04684** Lon: **21.88582**

40 min

2,5 km

Marķēta ar norādes zīmēm

Lokveida

●●●●○

Iestaigāta taka, asfaltēts segums

ar a/m
Braucot caur Plateliem, dodieties Pluņģe-Mažeiķi virzienā, apmēram 7 km. Pagriezieties pa labi uz Plokštines ielu, brauciet taisni, līdz zīmei ar norādi "Pažintinis takas".

Braucot pa Pluņģe-Mažeiķi ceļu, Plokštines iela atrodas 6 km attālumā no Mažeiķu-Alsedžu-Pluņģes krustojuma.

—

Taka atrodas Plateļu ezera austrumu pusē. Tā ļauj ne tikai redzēt gleznaino Žemaitijas Nacionālā parka pauguraino reljefu, bet arī pašiem sajust to visas takas garumā. Līdz ar to jāņem vērā, ka garo, stāvo kāpumu dēļ taka nav pieejama cilvēkiem ar kustību traucējumiem un vecākiem ar bērnu ratiņiem, kā arī var būt apgrūtinoša senioriem.

Paplateles apkārtnes reljefs ir izveidojies pēdējā ledus laikmeta posmā pirms 13-13,5 tūkstošiem gadu. Tās pakalni sasniedz augstumu līdz 189 m virs jūras līmeņa. Šī ir vienīgā taka parkā, kur redzamas koka skulptūras, kas izgatavotas pēc Lietuviešu pasaku motīviem un ir saglabājušās kopš 20. gadsimta 9. dekādes. Vairākas skulptūras ir īpaši veidotas aktīvai atpūtai un bērnu rotaļām. Pirmais takas posms iet caur dabisko mežu biotopu – teritoriju, ko nav ietekmējusi saimnieciskā darbība vai tā bijusi minimāla. Šeit var sastapt vairākas retas un apdraudētas augu, sēņu un dzīvnieku sugas. Šeit esošais biotops ir attiecināms uz priežu mežu un jaukto mežu veidiem ar kopējo platību 10,5 ha ar gadsimtu vecām priedēm un eglēm. Turpinājumā taka iet gar Sultekis dīķi, kas izveidojies 20. gadsimta 8. dekādē un lēnām pārvēršas purvā. Šeit pieejams arī skatu tornis, kas paver lielisku skatu uz dīķi un egļu mežu, kas ieskauj to. No šejienes iespējams vērot un dzirdēt dažādus putnus - ķīķi (Pernis apivorus), niedru liju (Circus aeruginosus), peļu klijānu (Buteo buteo) u.c. Dīķa malā aug fuksa dzegužpirktsīte (Dactylorhiza fuchsia). Mežā var redzēt dažādu dzīvnieku (briedis, stirna, mežacūka) iestaigātas takas un skudrupūžņus, savukārt vērīgākie apmeklētāji pamanīs kokos esošos dobumus, ko izveidojuši dzilnu dzimtas putni.

LABIEKĀRTOJUMS



Žemaitijas Nacionālā parka direktorāts, T: +370 448 49231, E: info@zemaitijosnp.lt

Plateļi, Pluņģe

Plateļi, Pluņģe

ŽEMAITIJAS NACIONĀLĀ PARKA APMEKLĒTĀJU CENTRS
Didžioji iela 8, Plateļi,
T: +370 448 49231;
E: info@zemaitijosnp.lt,
www.zemaitijosnp.lt/en/

AUKSTĀ KARA MUZEJS
Šilines iela 4, Plokščai ciems

Plateļi un apkārtne

RĪGA 208 km
VIĻŅA 303 km
PLUŅĢE 25 km

ŽEMAITIJAS NACIONĀLAIS PARKS, PLATEĻI
Ieteicamais sākuma punkts: Apmeklētāju centrs (Didžioji iela 8, Plateļi)

GPS Lat: **56.04229** Lon: **21.81529**

1-2 h (vienā virzienā)

4 km (vienā virzienā)

Nav marķēta, taču pie apskates objektiem ir izvietotas norādes zīmes un informācijas stendi

Līnijveida

●●○○○

Bruģis, asfaltēts segums, grants šķembu segums, kāpnes

ar a/m
ar sabiedrisko transportu no Plunģes

Taku ieteicams sākt Apmeklētāju centrā Plateļos, kur iespējams apskatīt ekspozīciju "Žemaitijas zemes noslēpumi", kā arī iegūt informāciju par parku un iegādāties maršrutu kartes. Taka sniedz iespēju apskatīt Plateļu pilsētu un Beržoras etnokultūras ciemu. Šīs abas vietas ir pazīstamas ar savu seno un bagāto vēsturi. Ceļu ieteicams turpināt dienvidu virzienā ar ekspozīciju apskati Plateļu muižas klētī un muižas zirgu stallī, kur iespējams apskatīt vienīgo Lietuvā esošo Meteņu masku izstādi ar vairāk kā 300 tradicionālajām maskām. Tālāk pa gājēju un velo celiņu maršruts šķērso Siberijas telmoloģisko rezervātu un aizved līdz Beržoras ciemam, kur iespējams apskatīt 14 Krusta ceļa kapelas un Svētā Staņislava baznīcu, kas celta 1746. gadā. Šeit redzēsiet arī dabas mantojuma objektu – Birškus dižskābardi, kā arī varēsiet izbaudīt skaisto Beržoras ezera ainavu atpūšoties ezera krastā, kur pieejama stāvvieta, WC, peldvieta, bērnu rotaļu laukums, laivošanas un piknika vieta. Atgriezties iespējams mērojot šo pašu maršrutu, pa ceļam apmeklējot vēl citus intereses objektus: Siberija skatu torni (15 m), tradicionālo amatniecības centru Plateļu muižas pagrabā, Plateļu muižas parku un Svētā Pētera un Paula baznīcu. Siberija skatu tornis paver lielisku ainavu uz Plateļu ezeru un Siberijas telmoloģisko rezervātu. Tradicionālajā amatniecības centrā, kas pieejams arī cilvēkiem ar kustību traucējumiem, iespējams ņemt dalību dažādās tradicionālās izglītojošās amatniecības programmās. Savukārt muižas parkā redzēsiet Lietuvas platāko osi – Raganu osi, muižas drupas un izziņas taku bērniem.

Taka atvērta I-XII; 24/7 izņemot apmeklētāju centru, ekspozīcijas un tradicionālās amatniecības centru.

MAKSA Par izglītības programmām un ekspozīciju apskati.

Tradicionālās amatniecības centrs un Apmeklētāju centra 1.stāvs. Meteņu masku ekspozīcija ir daļēji pieejama. Nav pieejams takas posms līdz Siberija skatu tornim, kā arī pats tornis.

LABIEKĀRTOJUMS

Plateļu apmeklētāju centrā

Ekspozīcijās un tradicionālās amatniecības centrā

Plateļos

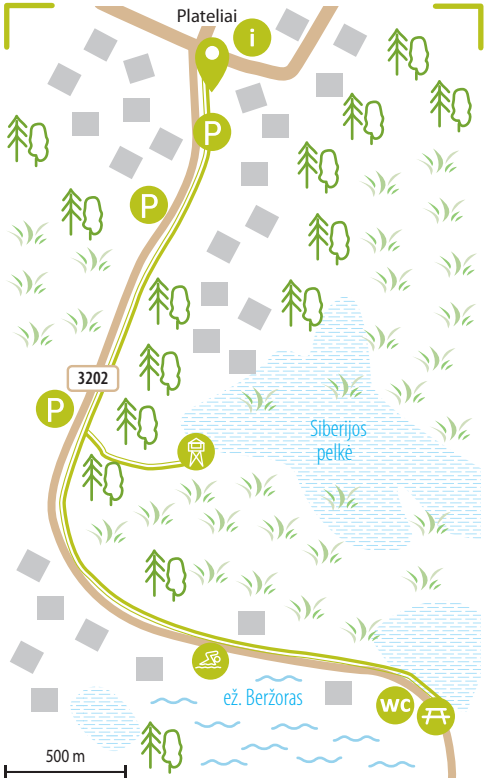

Žemaitijas Nacionālā parka direktorāts,
T: +370 448 49231,
E: info@zemaitijosnp.lt

Plateļi, Plunģe

Plateļi, Plunģe

ŽEMAITIJAS NACIONĀLĀ PARKA APMEKLĒTĀJU CENTRS
Didžioji iela 8, Plateļi,
T: +370 448 49231;
E: info@zemaitijosnp.lt,
www.zemaitijosnp.lt/en/

ŽEMAITIJAS NACIONĀLĀ PARKA UN METEŅU MASKU EKSPOZĪCIJAS
(Didžioji iela 22, Plateļi),
T: +370 65907918

TRADICIONĀLĀS AMATNIECĪBAS CENTRS, Didžioji iela 19, Plateļi

Šeires izziņas taka

Daļa takas

Daļa takas

RĪGA 208 km
VIĻŅA 304 km
PLUŅĢE 25 km

ŽEMAITIJAS NACIONĀLAIS PARKS, PLATEĻI
Ieteicamais sākuma punkts:
Apmeklētāju centrs
(Didžioji iela 8, Plateļi)

GPS Lat: **56.04841** Lon: **21.82736**

2 – 2,5 h

7 km

Marķēta ar norādes zīmēm

Lokveida

●●○○○

Iestaigāta taka, grants šķembu segums, asfaltēts segums

ar a/m
caur Plateļiem līdz Ezera ielai
—

Taka sniedz iespēju iepazīt šim reģionam raksturīgo reljefu, Šeires mežu, Gaudupes purvu, Plateļu ezeru un Piktezeru, kā arī dažādas augu, sēņu un dzīvnieku sugas, tai skaitā aizsargājamās. Uz takas ik pēc posma ir pieejami arī dažāda veida interaktīvie elementi, kas sekmēs iepazīt vidi, izmantojot redzi, dzirdi, ožu, tausti, kustību un domāšanu.

Gaudupes purvs ir viens no lielākajiem purviem parkā. Tajā sastopamas 8 no Lietuvas Sarkanajā grāmatā iekļautajām sugām: lēzela lipare (Liparis loeselii), purva sūnene (Hammarbya Paludosa), parastā kreimule (Pinguicula) u.c., kā arī bebri, pļavas čipste (Anthus pratensis) u.c.

Piktezers kalpo kā piemērs tam kā ezers pārvēršas par purvu. Ezera vidus joprojām ir redzams un sasniedz 16 m dziļumu, kamēr tuvāk krastam dziļums ir vairs tikai 7 m. Ūdens ir skābs ar nelielu skābekļa daudzumu. Ezerā mājo tikai viena zivju suga – asaris.

Savukārt Plateļu ezera krastā ir nesen atjaunota skatu platforma, kas pieejama cilvēkiem ar īpašām vajadzībām (kustību traucējumiem un neredzīgajiem) un paver vienreizēju skatu uz ezeru, tā salām, Skarbas (Dārgumu) kalnu un Kumelkaktes pussalu, uz kuras esot bijis sens templis. Savukārt uz platformas esošais informācijas stends ļauj neredzīgajiem iztaustīt ezera kontūru un tajā esošās salas.

LABIEKĀRTOJUMS

Wi-Fi Pieejams Plateļu apmeklētāju centrā

Žemaitijas Nacionālā parka direktorāts, T: +370 448 49231, E: info@zemaitijosnp.lt

Plateļi, Pluņģe

Plateļi, Pluņģe

ŽEMAITIJAS NACIONĀLĀ PARKA APMEKLĒTĀJU CENTRS
Didžioji iela 8, Plateļi,
T: +370 448 49231;
E: info@zemaitijosnp.lt,
www.zemaitijosnp.lt/en/

Šilpelkes jeb Dauginču meža izziņas taka

RĪGA 233 km
VIĻŅA 313 km
KLAIPĒDA 48 km

SALANTU REĢIONĀLAIS PARKS, ŠILPELKES MEŽS, DAUGINČU CIEMS, KRETINGAS RAJONS
Ieteicamais sākuma punkts: Dauginču senā kapsēta

GPS Lat: **55.95135** Lon: **21.53947**

2 h

2,7 km

Norādes zīmes

Lokveida

●●●○○

Akmens šķembu segums, meža ceļš, iestaigāta taka

ar a/m
—

Šipelkes jeb Dauginču meža izziņas taka sākas pie Dauginču Mēra kapsētas, kas atzīmēta ar piemiņas krustiem un kapelām. No Menuļu pilskalna (Liet. "mėnulis" – Mēness) pakājes, gar zemes nocietinājumu, kas izveidots 16.-17. gadsimtā, tā aizved augšup līdz vienam no lielākajiem Minijas upes piekrastes atsegumiem, kura platums ir 44 m un augstums – 22 m. Tas paver pārsteidzošu upes loku un senlejas panorāmu. Kartenas iedzīvotāji šo vietu dēvē par Lietuvas Šveici. Netālu atrodas viena no vistālāk ziemeļos esošajām Lietuvas skābaržu audzēm. Tā kā lielu daļu takas klāj akmens šķembu segums, kā arī stāvo nogāžu un garo trepju posmu dēļ, taka nav pieejama cilvēkiem ar kustību traucējumiem un vecākiem ar bērnu ratiņiem un var būt apgrūtinoša senioriem.

LABIEKĀRTOJUMS

Kartenā

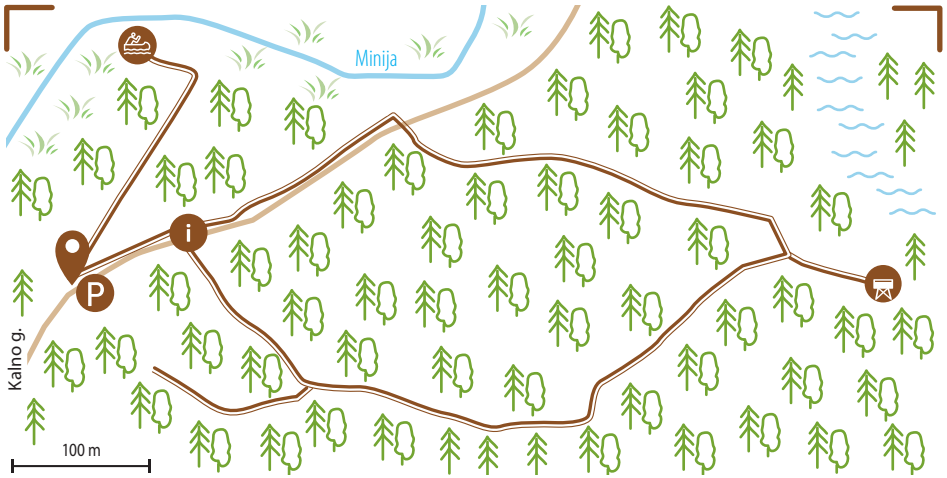



Salantu reģionālais parks,
T: +370 445 58761,
E: direkcija@salanturp.lt

Kartena

Kartena

KRETINGAS RAJONA TŪRISMA INFORMĀCIJAS CENTRS
Viļņas iela 2B, Kretinga,
T: +370 445 73 102,
E: tic@kretingosturizmas.info,
www.kretingosturizmas.info,
www.minija.lt

Ekoloģiskā izziņas taka "Litorina"

RĪGA 275 km
VIĻŅA 324 km
KLAIPĒDA 14 km

PIEJŪRAS REĢIONĀLAIS PARKS, KLAIPĒDA
Ieteicamais sākuma punkts: "Holandieša cepure", Karkle

GPS Lat: **55.79894** Lon: **21.06731**

2 h

5,6 km

Marķēta ar norādes zīmēm

Ciplveida

●○○○○

Dēļu laipa, liedags, meža ceļš

ar a/m
ar autobusu
No Klaipēdas centra var nokļūt ar sabiedrisko autobusu Nr. 24

Uz dienvidiem un ziemeļiem no Holandieša cepures (lietuviski: *Olandų kepurė*) atrodas senā Litorīnas jūras krasta krauja, kas izveidojusies viļņu ietekmē pirms 5-7 tūkstošiem gadu. Senās nogāzes augstums no jūras līdz kraujas kores augšdaļai ir 8-21 m. 19. gadsimta beigās šeit tika izveidots parks gleznaino skatu baudīšanai un pastaigām Klaipēdas iedzīvotājiem. Parkā tika sastādīti dažādi koki – ozoli, dižskābarži, kalnu kļavas un citi dekoratīvie koki. Kraujas augšā ir skatu platforma, kas paver iespaidīgu skatu uz jūru un pludmali.

LABIEKĀRTOJUMS

Giruļai un Karkles ciematos



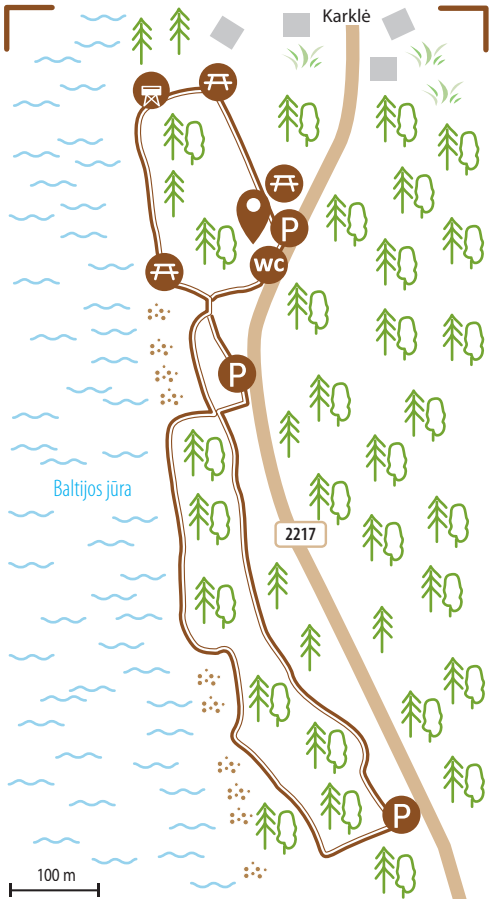

Piejūras reģionālā parka apmeklētāju centrs, T: +370 46 412483, E: direkcija@pajuris.info

Villa "Olandų kepurė – Žiogelis", T: +370 686 62915, E: info@olandokepure.lt

Klaipēda

Kalote, Klaipēda

KLAIPĒDAS RAJONA TŪRISMA INFORMĀCIJAS CENTRS
Kvietiniu iela 5, Gargždai,
T: +370 46 473 416,
E: info@klaipedosrajonas.lt,
www.klaipedosrajonas.lt

PIEJŪRAS REĢIONĀLĀ PARKA APMEKLĒTĀJU CENTRS
Placio iela 54, Karkle,
T: +370 46 412483,
E: direkcija@pajuris.info,
www.pajuris.info

Aukštumalas

purva izziņas taka

RĪGA 308 km
VIĻŅA 293 km
KLAIPĒDA 49 km

NEMUNAS DELTAS REĢIONĀLAIS PARKS, ŠILUTES RAJONS
Ieteicamais sākuma punkts: Šilutes – Kintai ceļš

GPS Lat: **55.38786** Lon: **21.35243**

0,5 h (vienā virzienā)

1,2 km (vienā virzienā)

Marķēta ar norādes zīmēm

Līnijveida

●○○○○

Dēļu laipa, iestaigāta taka

ar a/m
—

Purvs ir viens no lielākajiem mitrājiem Lietuvā. Tas aizņem vairāk nekā 2500 ha teritoriju, taču faktiski neskarta ir mazāk nekā puse no purva. Otrā daļā iegūst kūdru. Aukštumalas izziņas taka ļauj iepazīties ar augsto purvu, uzzināt par tam raksturīgiem augiem un dzīvniekiem, apskatīt ainavu, sajust savdabīgo un unikālo purva skaistumu, saprast, ka purvs nav tikai izmirkusi dubļaina vieta ar dziļiem un viltīgiem akačiem, kas atbaida tūristus, bet ir arī viens no nedaudzajiem vēl palikušajiem ļoti retu purva augu un dzīvnieku patvērumiem. Taka ved gar bijušo akmeņiem klāto taku zem purva virsmas, kas 18. gs. savienoja vairākus purva apvidus ciemus, kur savulaik dzīvoja gandrīz 2000 iedzīvotāju, kas nodarbojās ar dārzeņu audzēšanu un strādāja kūdras purvā. Šodien šie ciemi vairs neeksistē. Ejot taku, esiet uzmanīgi – purvā mājo odzes.

LABIEKĀRTOJUMS



Nemunas deltas reģionālā parka direktorāts, T: +370 441 75050, +370 441 58154, E: info@nemunodelta.lt

Šilute, Kintai

Šilute

ŠILUTES TŪRISMA INFORMĀCIJAS CENTRS, Lietuvininku iela 4, Šilute, T: +370 441 77785, E: info@siluteinfo.lt, **www.siluteinfo.lt**

NEMUNAS DELTAS REĢIONĀLĀ PARKA DIREKTORĀTS, Kursmariu iela 13, Rusne, T: +370 441 75050, +370 441 58154, E: info@nemunodelta.lt, **www.nemunodelta.lt**

Tulķarages izziņas taka

RĪGA 303 km
VIĻŅA 293 km
KLAIPĒDA 61 km

NEMUNAS DELTAS REĢIONĀLAIS PARKS, ŠILUTES RAJONS
Ieteicamais sākuma punkts: pie Kroku loka ezera

GPS Lat: **55.35644** Lon: **21.35374**

0,5 h (vienā virzienā)

1,7 km (vienā virzienā)

Norādes zīmes

Līnijveida

●●○○○

Iestaigāta taka

ar a/m
—

Tulķarages taka iepazīstina ar unikālo Tulķarages apkārtni. Šī teritorija izveidojās pirms apmēram 400 gadiem, kad šeit apmetās pirmie iedzīvotāji, kas izveidoja uzbērumus, polderi, pļava un pārraudzīja auglīgās pļavas. Šeit ligzdo retākais Eiropas dziedātājputns - Grīšļu ķauķis. Šis globāli aizsargājamais putns atveidots takas sākumā uz atjaunotās sūkņu stacijas sienas, kas kalpo arī kā putnu vērošanas tornis. Uz takas ir vairāki dabas izziņas stendi, kas veidoti neparastās formās. Piemēram, varat apskatīt purva brišanai paredzētos apavus un pat iemēģināt speciālos purva apavus zirgiem, pūšot stikla pudelē, sadzirdēt lielo dumpi, vērot bebru apgrauztos kokus. Apkārtnes vērošanai ierīkotas vairākas skatu vietas, kā arī īpašs krēsls uz pagarinātām kājām, saukts par Sapņotāju krēslu.

LABIEKĀRTOJUMS



Nemunas deltas reģionālā parka direktorāts, T: +370 441 75050, +370 441 58154, E: info@nemunodelta.lt

Šilute

Šilute

ŠILUTES TŪRISMA INFORMĀCIJAS CENTRS, Lietuvininku iela 4, Šilute, T: +370 441 77785, E: info@siluteinfo.lt, **www.siluteinfo.lt**

NEMUNAS DELTAS REĢIONĀLĀ PARKA DIREKTORĀTS, Kursmariu iela 13, Rusne, T: +370 441 75050, +370 441 58154, E: info@nemunodelta.lt, **www.nemunodelta.lt**

Taka Kirkilu

ainavas liegumā

RĪGA 95 km
VIĻŅA 205 km
BIRŽI 8 km

BIRŽU REĢIONĀLAIS PARKS, KIRKILU AINAVAS LIEGUMS
Ieteicamais sākuma punkts: Kirkilu ainavas lieguma skatu tornis

GPS Lat: **56.24849** Lon: **24.69088**

20 min

0,8 km

Nav marķēta, taču var viegli orientēties pēc takas

Lokveida

●●○○○

Iestaigāta taka, dēļu laipa, grants šķembu segums

ar a/m
Kirkiļu ciemātā nogriezties uz Ežereļu ielu un braukt 1km līdz stāvvietai pie Kirkiļu karsta ezeriem un skatu torņa

Šī taka ļauj iepazīt Kirkilu ezeriņus un šīs teritorijas neparasto ainavu. Šī ir karsta procesu skarta teritorija, kur, ģipša slāņiem šķīstot, veidojas pazemes tukšumi. Kad virszemes slānis virs tiem iebrūk, veidojas dažāda izmēra un formas ieplakas, ko dēvē par kritenēm. Karsta process deformē teritorijas virsmu un rada unikālu ainavu. Kritenēm iekrītot zem gruntsūdens līmeņa, tās aizpildās ar ūdeni un pārvēršas par maziem karsta ezeriņiem un purviem. Lielākais no Kirkilu karsta ezeriem ir Garais ezers, kura platība ir 3,9 ha. Tas sastāv no 25 savstarpēji saistītām kritenēm. Ezera maksimālais dziļums ir 6,3 m, platums – 120 m un garums – 410 m. Sausos periodos ezera ūdens līmenis krītas un dažas no ezeru veidojošām kritenēm kļūst par atsevišķiem ezeriņiem. Karsta ezeriņi ir īpaši savu līkumoto krastu, gleznaino pussalu, ragu, ieloku un salu dēļ. Tie ir unikāls ainavas elements, kas Baltijā tāds ir vienīgais. Īpašo hidroloģiko un hidroekoloģisko apstākļu dēļ šajos ezeriņos ir ļoti atšķirīga flora un fauna. Tajos atrodamas 46 zooplanktona sugas. Ūdens šajos ezeriņos ir bagāts ar sulfātu reducējošām sēra baktērijām, kuru violeto nokrāsu var dažreiz redzēt pat ar neapbruņotu aci. Ezeriņi iekļauti Eiropas Savienības nozīmes aizsargājamo teritoriju tīklā Natura 2000.

LABIEKĀRTOJUMS

Pilsētā



Biržu Reģionālā parka direktorāts,
T: +370 687 58343,
+370 608 51598,
E: info@birzuparkas.lt

Biržī

Biržī, Valantiškis

BIRŽU REĢIONĀLĀ PARKA APMEKLĒTĀJU CENTRS
Rotušes iela 10, Biržī,
T: +370 687 58343,
+370 608 51598,
E: info@birzuparkas.lt,
www.birzuparkas.lt

BIRŽU TŪRISMA INFORMĀCIJAS CENTRS
J.Janonio iela 2, Biržī,
T: +370 686 73742,
E: info@visitbirzai.lt,
www.visitbirzai.lt

Taka *Karajimišķu* ainavas liegumā

RĪGA 101 km
VIĻŅA 199 km
BIRŽI 5 km

BIRŽU REĢIONĀLAIS PARKS, KARAJIMIŠĶU AINAVAS LIEGUMS
Ieteicamais sākuma punkts: Stāvvieta pie "Govs alas"

GPS Lat: **56.20586** Lon: **24.69287**

40 min

1,8 km

Marķēta ar norādes zīmēm

Cilpveida

●●○○○

Grants šķembu segums, asfaltēts segums, dēļu laipa, iestaigāta taka

ar a/m
Braucot pa ceļu Nr. 125 (Raubonis-Biržī), 4 km no/līdz Biržiem braukt Govs alas virzienā (ceļa zīme), tad pa grants ceļu apmēram 1 km un tad nogriezties pa labi uz stāvvietu pie Govs alas vai braucot pa ceļu Nr. 1303 (Biržī-Saloči), 4 km no/līdz Biržiem braukt Govs alas virzienā (ceļa zīme), tad pa asfaltētu ceļu apmēram 400 m un tad nogriezties pa kreisi uz stāvvietu pie Govs alas.

—

Takas pirmais posms aizved līdz visslavenākajai un lielākajai karsta kritenei Biržu reģionālajā parkā – Govs alai. 1964. gadā tai tika piešķirts dabas pieminekļa statuss. Leģenda vēsta, ka reiz kāda kalpone no tuvējās muižas gājusi slaukt govis, kad izdzirdējusi savu mazuli raudam. Tā aizsteigusies nomierināt to, bet, kad atgriezusies, ieraudzījusi milzīgu caurumu un tam blakus – govs ķēdes galu. Kopš tā laika visi dēvē šo karsta kriteni par Govs caurumu. Tā ir liela, gandrīz apaļa piltuvveida karsta kritene. Speleologi uzskata, ka tai ir apmēram 200 gadi. Kritenes diametrs ir 10–12 m, dziļums – apmēram 12,6 m. Bedres dibenā ir vaļējs caurums. Pašā apakšā alas temperatūra ir +5 °C. Bedrei ir 5 atzari (Slapjā ala, Šaurais caurums, Sikspārņu ala, Krupja ala ar 1,5 m dziļu apakšzemes ezeriņu un Vizuļojošā ala). Govs alas veidošanās aizvien vēl aktīvi turpinās. Tās parametri, alu garums, kritenes forma un citi tukšumi joprojām mainās.

Pēc Govs alas apmeklējuma taka turpinās lokveidā atpakaļ līdz stāvvietai, kur pa ceļam var redzēt vēl vairākas karsta kritenes. No stāvvietas taka turpinās pa labi pāri ceļam, kur pēc kāda posma kreisajā pusē ievērosiet norādes zīmi "Ģeoloģiskā taka". Tā ir 0,7 km lokveida taka, kas izveidota 2012. gadā. Taka sākas pie kritenes, kas nosaukta par Ģeologu kriteni. Tā izveidojusies 2003. gada 22. aprīlī – īsi pirms Lietuvas Ģeologu dienas svinībām, līdz ar to arī ieguvusi šādu nosaukumu. Pa ceļam redzēsiet arī Lapsas kriteni un Āpša alas kriteni, kas savus nosaukumus ieguvušas no tajās savulaik mītošajiem dzīvniekiem. Noslēgumā taka turpinās pa dēļu laipu, kas izbūvēta gar Devona akmens atsegumiem un atgriežas sākuma punktā.

LABIEKĀRTOJUMS

Pilsētā

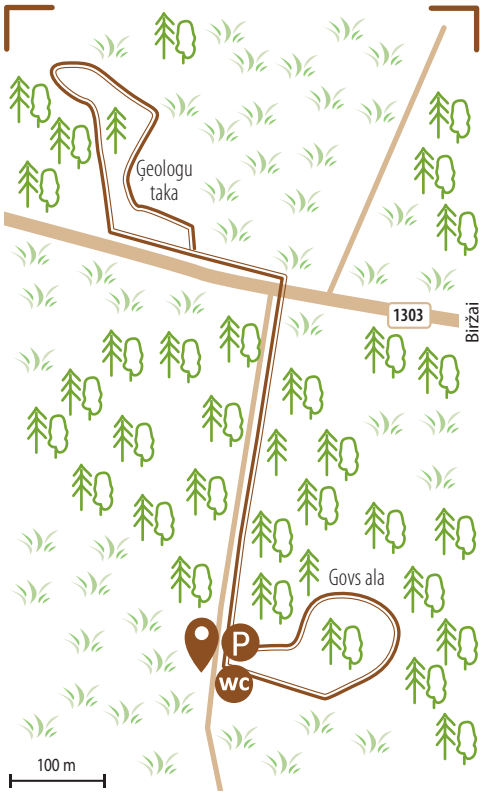

Biržu Reģionālā parka direktorāts,
T: +370 687 58343, +370 608 51598,
E: info@birzuparkas.lt

Birži

Birži, Valantiškis

BIRŽU REĢIONĀLĀ PARKA APMEKLĒTĀJU CENTRS
Rotušes iela 10, Birži,
T: +370 687 58343,
+370 608 51598,
E: info@birzuparkas.lt,
www.birzuparkas.lt

BIRŽU TŪRISMA INFORMĀCIJAS CENTRS, J.Janonio iela 2, Birži,
T: +370 686 73742,
E: info@visitbirzai.lt,
www.visitbirzai.lt

Taka uz Biržu
Smardones avotu

RĪGA 101 km
VIĻŅA 202 km

BIRŽU REĢIONĀLAIS PARKS, BIRŽI
Ieteicamais sākuma punkts: Biržu Reģionālā parka Apmeklētāju centrs, Rotušes iela 10, Birži

GPS Lat: **56.20241** Lon: **24.75562**

3-3,5 h (vienā virzienā ar kājām)
1 h (vienā virzienā ar velo)

9,6 km (vienā virzienā)

Marķēta ar norādes zīmēm

Līnijveida

●●○○○

Bruģis, asfaltēts segums

ar a/m
ar autobusu

Taka sākas pie Biržu Reģionālā parka Apmeklētāju centra. Maršruts sākas pa nesen rekonstruēto Biržu pilsētas ietvi-veloceliņu, tālāk pa gājēju celiņu gar ceļu Nr. 125 (Birži-Raubonis) līdz Pabiržei, kur turpinās pa gājēju ietvi-veloceliņu (kreisajā pusē redzot Svētās Trīsvienības baznīcu), tad šķērso ielu pa labi Likēnu virzienā un turpinās pa ietvi, šķērsojot ceļu pie skolas un turpinoties taku pa ietvi-veloceliņu līdz Likēnu ciematam, tālāk sasniedzot Likēnu parku un Smardones avotu.

Platākajā vietā avota dobuma diametrs sasniedz 18,3 m. Avota tecējums nav konstants, tas variē no 130 l līdz 540 l/s un ļoti sausu periodu laikā var būt pat vienāds ar nulli. Tā kā avota ūdens nāk no Tatulas karsta akmeņiem, tam ir rūgtena garša un tas izdala sērūdeņraža smaržu. Ūdens kopējā mineralizācija sasniedz gandrīz 1,9g/l.

Pirmo reizi Smardones avota ūdens ārstnieciskās īpašības rakstiskajos avotos minētas jau 1587.gadā. 1985.gadā avots tika atzīts par hidroģeoloģisko pieminekli. Sēra satura dēļ avota ūdens nebija piemērots ēdiena gatavošanai un veļas mazgāšanai, taču jau kopš 15.gadsimta tas tiek lietots ārstnieciskos nolūkos. Smardones avota ūdens ķīmiskais sastāvs un tā atbilstība izmantošanai ārstnieciskos nolūkos ir analizēti daudz reizes: pirmās ūdens ķīmiskā sastāva analīzes veiktas jau 1816.gadā, kad lietuviešu ārsts un ķīmiķis T. Grotthuss zinātniski apstiprināja tā vērtību. Tomēr šobrīd ārstnieciskos nolūkos ar dubļu vannām tiek pārsvarā izmantotas sērūdeņraža kūdras dūņas.

LABIEKĀRTOJUMS

Biržu Reģionālā parka apmeklētāju centrā; Biržu TIC

Pilsētā



Biržu rajona pašvaldības administrācija, T: +370 686 73742, E: info@visitbirzai.lt

Birži

Birži, Valantiškis

BIRŽU REĢIONĀLĀ PARKA APMEKLĒTĀJU CENTRS
Rotušes iela 10, Birži,
T: +370 687 58343,
+370 608 51598,
E: info@birzuparkas.lt,
www.birzuparkas.lt

BIRŽU TŪRISMA INFORMĀCIJAS CENTRS, J.Janonio iela 2, Birži,
T: +370 686 73742,
E: info@visitbirzai.lt,
www.visitbirzai.lt

Gājēju un riteņbraucēju taka
Biržu pilsētā

RĪGA 101 km
VIĻŅA 202 km

BIRŽU REĢIONĀLAIS PARKS, BIRŽI
Ieteicamais sākuma punkts:
tilts pār Aglonas upi Kestučo ielā

GPS Lat: **56.20173** Lon: **24.75408**

1,5 h (vienā virzienā)

3 km (vienā virzienā)

Marķēta ar norādes zīmēm

Līnijveida

●●○○○

Bruģis, dēļu laipa, asfaltēts segums, grants šķembu segums

ar a/m
ar autobusu

Pavasarī un rudenī atsevišķi takas posmi var būt applūduši.

Nesen izveidotā, modernā taka atrodas Širvēnas ezera krasta dienvidu pusē. Tā savieno Kestutis un J. Basanavičus ielas un stiepjas paralēli J. Bielinis ielai. Taka ir pielāgota cilvēkiem ar īpašām vajadzībām un uz tās ik pēc posma uzsādītas velosipēdu novietnes, soliņi, atkritumu tvertnes, informācijas zīmes, pieejams apgaismojums atpūtas vietās. Taka iepazīstina ar nozīmīgākajiem Biržu kultūras pieminekļiem – bankas ēku kompleksu, kas celts 1934. gadā, strūklakām, Biržu pils (cietokšņa) kompleksu, kas celts 16.gadsimtā un atjaunots 20. gadsimta otrajā pusē, kurā šobrīd atrodas bibliotēka un Biržu reģiona muzejs "Sela" (www.birzumuziejus.lt), Evaņģēlisko Reformātu baznīcu, kas celta 1874. gadā pēc Rīgas arhitekta H. Šēla projekta (evaņģēliskie reformāti apmetās pilsētā Radzivilu dzimtas valdīšanas laikā). Tālāk taka stiepjas gar Širvēnas ezeru. Tas ir vecākais mākslīgais ezers Lietuvā. Tas izveidots 1575. gadā, kad Biržu aizsargcietokšņa izveides laikā Radvili izbūvēja aizsprostu divju upju satekā, kas tek caur Biržiem – Apaščas un Aglonas. Mūsdienās ezera platība ir 325 ha un tā vidējais dziļums ir 2,22 m. Ezerā ir 15 salas. Tā niedrājos sastopamas vairāk kā 80 putnu sugas.
Gājēju tiltiņš (525 m) pār ezeru savieno pilsētu ar Astravas muižu.

LABIEKĀRTOJUMS

Pilsētā



Biržu rajona pašvaldības administrācija, T: +370 686 73742, E: info@visitbirzai.lt

Birži

Birži

BIRŽU REĢIONĀLĀ PARKA APMEKLĒTĀJU CENTRS
Rotušes iela 10, Birži,
T: +370 687 58343,
+370 608 51598,
E: info@birzuparkas.lt,
www.birzuparkas.lt

BIRŽU TŪRISMA INFORMĀCIJAS CENTRS, J.Janonio iela 2, Birži,
T: +370 686 73742,
E: info@visitbirzai.lt,
www.visitbirzai.lt

Šilinišķu izziņas taka

RĪGA 245 km
VIĻŅA 111 km
IGNALINA 20 km

AUKŠTAITIJAS NACIONĀLAIS PARKS
Ieteicamais sākuma punkts: Šilinišķu skatu tornis, Ginuču ciemats

GPS Lat: **55.38102** Lon: **25.97555**

4 h

10 km

Marķēta ar norādes zīmēm un dzelteniem punktiem uz kokiem

Cilpveida

●●●○○

Iestaigāta taka, meža ceļš

ar a/m
—

Senās dravniecības muzejs

Taka iepazīstina ar Aukštaitijas nacionālā parka ainavu un vienu no iespaidīgākajiem reljefa elementiem – Šilinišķu grēdu. Taka sākas pie Šilinišķu skatu torņa, kas ir pirmā skatu platforma Lietuvā, kas ierīkota uz mobilo telekomunikāciju antenas torņa, tādēļ tam ir savdabīga forma. Taka vijās gar pakalniem, augšup un lejup, caur mežiem, gar ezeru krastiem attālo Šilinišķu un Stripeiķu ciematu virzienā, kuri līdz mūsdienām ir saglabājuši seno ciemu tradicionālo arhitektūru. Sākumā taka ved līdz pašai grēdas virsotnei, tad turpinās lejup uz Almajas ezeru, kur karstā laikā iespējams atsvaidzināties. Tālāk ceļš turpinās atkal augšup un kalna virsotnē skatam paverās elpu aizraujoša panorāma uz mājīgo Šilinišķu ciematu. Līdz nākošajam – Stripeiķu ciematam – ceļš turpinās caur mežu. Ciematā noteikti apmeklējiet Senās dravniecības muzeju, kas iepazīstina ar biškopības vēsturi un piedāvā nobaudīt dažādas medus šķirnes. Turpat muzeja teritorijā pieejama jauka atpūtas vieta Tauragnas upes krastā. No Stripeiķiem maršruts tālāk šķērso skaistās Pakasas ūdens dzirnavas un ved atpakaļ līdz Šilinišķiem un tālāk uz takas sākumu.

LABIEKĀRTOJUMS



Aukštaitijas nacionālā parka un Labanoras reģionālā parka direktorāts,
T: +370 38647478,
E: info@aparkai.lt

Palūše

Ignalina

AUKŠTAITIJAS NACIONĀLĀ PARKA APMEKLĒTĀJU CENTRS
Lūšu iela 16, Palūše,
T: +370 38647478,
E: info@aparkai.lt, **www.aparkai.lt**

Aukštaitijas
ezeru maršruts

Pa meža ceļiem

RĪGA 254 km
VIĻŅA 113 km
IGNALINA 7 km

AUKŠTAITIJAS NACIONĀLAIS PARKS
Ieteicamais sākuma punkts: Aukštaitijas nacionālā parka Apmeklētāju centrs, Lūšu iela 16, Palūše

GPS Lat: **55.32893** Lon: **26.10224**

4 h (ar velosipēdu)
1-2 dienas (kājām)

45 km

Nav marķēta

Cilpveida

●●●○○

Asfaltēts segums, grants ceļš, meža ceļš. Braucot ar velo, ņemiet vērā, ka atsevišķos posmos maršruts var būt grūti izbraucams irdeno smilšu dēļ.

ar a/m
ar autobusu
ar vilcienu (līdz Ignalinai)

Maršruts vijās gar Aukštaitijas nacionālā parka mežiem un ezeriem – Lūšu, Asalnai, Balošas, Amajas, Linkmena un Alksnas. Aukštaitijas nacionālais parks ir senākais Lietuvā un kopš 20. gadsimta vidus tas pazīstams kā ūdens tūrisma Meka savu neskaitāmo ezeru dēļ. Ceļā ir daudz vietu, kur piestāt, atpūsties un baudīt dabu, tāpēc pat karstā vasaras dienā, tas jūs nenogurdinās.

Ceļu ieteicams sākt Aukštaitijas nacionālā parka Apmeklētāju centrā, kur pieejama arī detalizēta informācija par maršrutu un apskates objektiem. Noteikti apmeklējiet arī pie Apmeklētāju centra netālu esošo Palūšes koka baznīcu, kas uzbūvēta bez dzelzs naglām un ir viena no vecākajām koka svētnīcām Lietuvā. Tad pa riteņbraucēju celiņu un tālāk pa asfaltētu ceļu dodieties Meiroņu ciemata virzienā. Ciemata galā asfaltētais segums beidzas un maršruts turpinās pa maziem grants un meža ceļiem. Pa ceļam vērts apskatīt skaisto Asalnu ezera krastā augošo Asalnu priedi, ozolu un pilskalnu Puzinišķu ciematā, kā arī Salos II etnogrāfisko ciemu. Noteikti uzkāpiet Ladakalnā, jo fantastiskais skats, kas paverās no tā augšas, pavisam noteikti ir tā vērts. Ceļā būs arī Šilinišķu skatu tornis, kam ir īpatnēja forma un kas ir pirmā skatu platforma Lietuvā, kas ierīkota uz mobilo telekomunikāciju antenas torņa. Stripeiķu ciematā arodas Senās dravniecības muzejs, kas iepazīstina ar biškopības vēsturi un piedāvā nobaudīt dažādas medus šķirnes. Labiekārtota atpūtas vieta pieejama gan turpat muzeja teritorijā Tauragnas upes krastā, gan arī pie Ginuču ūdens dzirnavām. Medžukalna avotiņš remdēs slāpes pirms pēdējā maršruta posma atpakaļ uz Palūši. Maršruts ieteicams ar velosipēdu, taču aktīvākie kājāmgājēji var mērot maršrutu arī kājām. Maršruts neiet pa ceļiem ar intensīvu satiksmi, tāpēc ir drošs pat riteņbraucējiem - iesacējiem.

LABIEKĀRTOJUMS

Ginuču ciematā

Palūšē

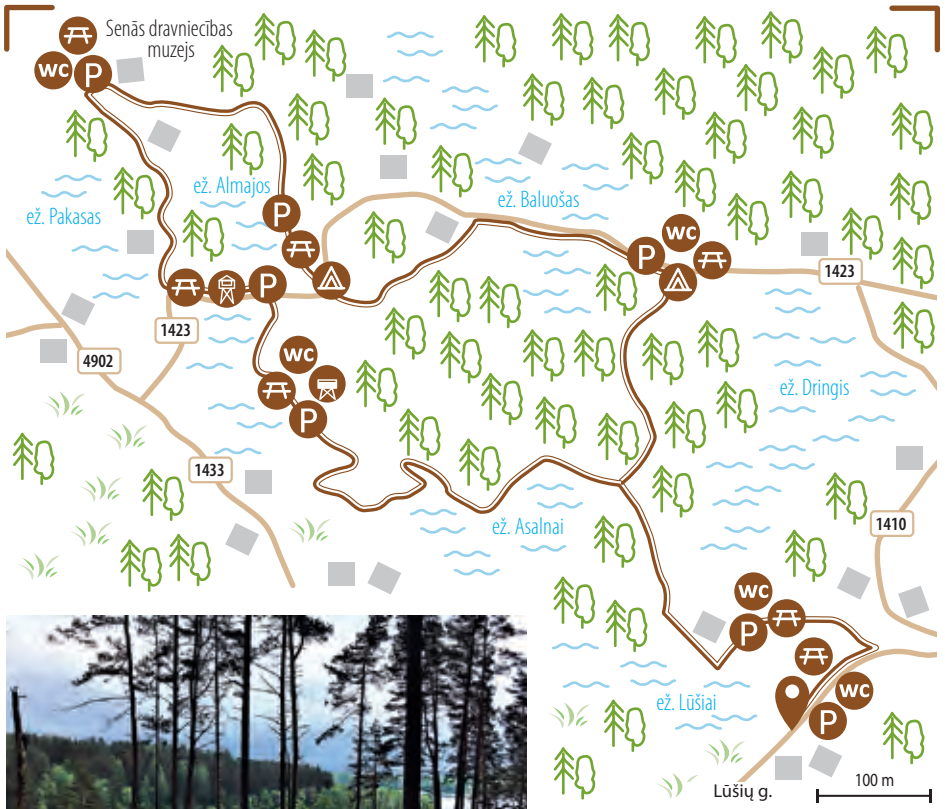

Aukštaitijas nacionālā parka un Labanoras reģionālā parka direktorāts,
T: +370 38647478,
E: info@aparkai.lt

Palūše, Ginučі

Ignalina

AUKŠTAITIJAS NACIONĀLĀ PARKA APMEKLĒTĀJU CENTRS
Lūšu iela 16, Palūše,
T: +370 38647478,
E: info@aparkai.lt,
www.aparkai.lt

Meironu dabas taka

Slēpot iespējams posmā gar Lūšu ezera krastu

RĪGA 254 km
VIĻŅA 114 km
IGNALINA 6 km

AUKŠTAITIJAS NACIONĀLAIS PARKS, PALŪŠE
Ieteicamais sākuma punkts: Aukštaitijas nacionālā parka Apmeklētāju centrs, Lūšu iela 16, Palūše

GPS Lat: **55.33182** Lon: **26.10571**

3 h

Mazais aplis: 2,5 km, lielais aplis: 5,3 km

Marķēta ar norādes zīmēm, t.sk. uz kokiem

Lokveida

●●○○○

Iestaigāta taka, dēļu laipa

ar a/m
ar autobusu
ar vilcienu (līdz Ignalinai)

Pavasarī un rudenī daļa takas var būt applūdusi

Taku ieteicams sākt Aukštaitijas nacionālā parka Apmeklētāju centrā, kur pieejama arī brošūra ar detalizētu informāciju par taku. Takas lielā apļa garums ir ~5 km un līdz ar parka dabas vērtību baudīšanu tās iziešana ļaus izpildīt arī ikdienas soļu skaita kvotu. Dodieties pa labi no Apmeklētāju centra Ignalinas virzienā. Ceļa kreisajā pusē ciemata galā redzēsiet pludmali un auto stāvvietu. Šķērsojiet to un dodieties meža virzienā. Pēc tam, kad šķērsots tilts, nonāksiet pie pirmā informācijas stenda takas sākumā. Taka vijas gan augšup, gan lejup, gan arī gar kalna pakāji. Pa ceļam redzēsiet gan skaitus mazus ezeriņus, gan strautiņus un purvājus. Ezeru krastos aug nelielas dabiskās pļavas, bet blakus šalc zaļš sils. Floristikas ziņā Aukštaitijas nacionālais parks ir viena no bagātākajām aizsargājamajām teritorijām Lietuvā. Takas vidusdaļā, pēc vairāku purva ezeriņu šķērsošanas, sasniegsiet Taramas ezeru, kas saistās ar vairākiem velnu stāstiem. Taraminis ir arī vārds, ko vietējie iedzīvotāji lietoja velna apzīmēšanai. Gar taku uzstādīti vairāki informācijas stendi, kas patiks bērniem, jo tie iepazīstina ar parka apkārtni un dabu caur spēlēm, kā arī pieejamas vairākas atpūtas vietas. Sasniedzot Lūšu ezera krastā esošo parka Dabas skolu, griezieties Palūšes pludmales virzienā un gar krastu dodieties atpakaļ.

LABIEKĀRTOJUMS

Palūšē



Aukštaitijas nacionālā parka un Labanoras reģionālā parka direktorāts,
T: +370 38647478,
E: info@aparkai.lt

Palūše

Ignalina

AUKŠTAITIJAS NACIONĀLĀ PARKA APMEKLĒTĀJU CENTRS
Lūšu iela 16, Palūše,
T: +370 38647478,
E: info@aparkai.lt,
www.aparkai.lt

Labanoras gāršas izziņas taka

Daļa takas

RĪGA 248 km
VIĻŅA 88 km

LABANORAS REĢIONĀLAIS PARKS, LABANORAS
Ieteicamais sākuma punkts:
Pie ceļa Molēti-Ignalina, 3 km no Labanoras Ignalīnas virzienā

GPS Lat: **55.26376** Lon: **25.82226**

1 h

Mazais loks: 1 km, lielais loks: 3 km

Nav marķēta, taču var viegli orientēties pēc takas

Lokveida

●○○○○

Iestaigāta taka, dēļu laipa

ar a/m
Braukt pa šoseju posmā Molēti-Ignalina līdz ceļa norādei sarkanā krāsā "Labanoro girios pažintinis takas". Stāvvieta ir tieši aiz norādes zīmes.

—

Pavasarī un rudenī daļa takas var būt applūdusi.

Labanoras gārša ir otrā lielākā Lietuvā. Tās galvenā vērtība ir tās ezeru sistēma, kas sastāv no 285 ezeriem, kas labvēlīgi ietekmē gāršā esošo floru un faunu. Šeit mājo Baltijā lielākā zivjērgļu populācija. Jau kopš 17. gadsimta gārša ir slavena arī ar savām īpašajām priedēm. Jau Krievijas cara Pētera I laikā no šejienes uz Krieviju tika eksportētas priedes, kuras izmantoja krievu flote kuģu mastiem, jo šīs priedes raksturīgas ar savu garumu un to, ka tām ir ļoti maz atzaru. Šīm priedēm ģenētiski līdzīgas priedes citviet Baltijā ir sastopamas vēl tikai Rīgas reģiona apkaimē.

Ejot pa taku, ievērosiet vairākus uzkalniņus – senkapus, kas liecina, ka cilvēki šo teritoriju apdzīvojuši jau kopš 9. gadsimta. Taka ved arī caur dabisko meža biotopu – teritoriju, ko nav ietekmējusi saimnieciskā darbība vai tā bijusi minimāla. Šeit gan ieteicams būt uzmanīgiem, jo slapjā laikā atsevišķi takas posmi var būt mitri un applūduši, tādēļ ieteicams paņemt atbilstošus apavus. Atsevišķos posmos iešanu var nedaudz apgrūtināt neatjaunoto laipas posmu stāvoklis (ielūzuši, izpuvuši dēļi), līdz ar to esiet uzmanīgi un skatieties zem kājām. Daļa laipas posmu 2018. gadā jau ir atjaunota un darbus plānots turpināt.

LABIEKĀRTOJUMS

Labanorasā



Aukštaitijas nacionālā parka un Labanoras reģionālā parka direktorāts,
T: +370 659 73078,
E: info@aparkai.lt

Labanoras, Molēti

Molēti

LABANORAS REĢIONĀLĀ PARKA APMEKLĒTĀJU CENTRS
Seņūnijas iela 19, Labanoras,
T: + 370 659 730 78,
E: info@aparkai.lt, **www.aparkai.lt**

Autore: Alise Lūse

Dabas taku apsekojumi: Alise Lūse, Danute Kondrotiene, Rovena Augustine, Rūta Antanavičiūte, Žydrius Mukulys, Darius Martinkus

Fotogrāfijas: Alise Lūse, Danute Kondrotiene, Rūta Antanavičiūte, Rovena Augustine, Žydrius Mukulys, Darius Martinkus, Agita Vucena, Iluta Kažmēre, Viktorija Lūse, Andris Zemels, Andris Jermuts, Valdis Jansons, Normunds Kaprano, Ričards Sotaks
Dizains un salikums: SIA "Piektdien Piektajā Piecos"

Pateicamies par sadarbību visiem tūrisma informācijas centriem un projekta sadarbības partneriem Kurzemē un Lietuvā, kas piedalījušies izdevuma veidošanā. Īpašs paldies Jānim Viškeram, Rūtai Antanavičiūtei, Ingai Hartikai, Kristīnei Voldemārei, Aivai Jakovelai, Zanei Eglītei, Signei Rozenšteinai, Gendriham Šķesteram, Ingai Bredovskai, Sarmītei Brašai, Mārai Tīmanei, Antai Lībietei, Ingum Antonovičam un Līvai Dāvidsonei.

Izdevējs: Kurzemes plānošanas reģions, 2019.gads

ISBN 978-9934-8816-7-1

Ceļvedis sagatavots ar Interreg V-A Latvijas-Lietuvas pārrobežu sadarbības programmas 2014.-2020.gadam atbalstu projekta Nr. LLI-010 "Dabas tūrisms visiem" (UniGreen) ietvaros. Projekta mērķis ir dabas tūrisma attīstības veicināšana Latvijas un Lietuvas pierobežas reģionos, uzlabojot infrastruktūras un tūrisma produktus, tai skaitā pielāgojot tos cilvēkiem ar īpašām vajadzībām. Projektu īsteno Kurzemes plānošanas reģions sadarbībā ar sešām Kurzemes novada pašvaldībām (Durbes novada pašvaldība, Kuldīgas novada pašvaldība, Rojas novada pašvaldība, Saldus novada pašvaldība, Skrundas novada pašvaldība un Ventspils novada pašvaldība), vienu Lietuvas rajona pašvaldību (Kretingas rajona pašvaldības administrācija) un trīs Lietuvas nacionālajiem un reģionālajiem parkiem (Aukštaitijas Nacionālā parka un Labanoras Reģionālā parka direkcija, Biržu Reģionālā parka direkcija un Žemaitijas Nacionālā parka direkcija). Papildus dotajam ceļvedim, projekta īstenošanas rezultātā 2 gadu laikā Kurzemē un Lietuvas pierobežu reģionos izveidotas vairākas ar dažādiem izglītojoši izklaidējošiem elementiem aprīkotas pastaigu takas, atpūtas vietas, uzbūvēti 2 skatu torņi un pontonu piestātne, rekonstruēta skatu platforma, īstenotas vides gidu apmācības, kā arī virkne citu pasākumu dabas tūrisma attīstībai un dabas objektu pieejamības veicināšanai.

Kopējās projekta izmaksas ir 1 176867,14 EUR. Projekta līdzfnansējums no Eiropas Reģionālās attīstības fonda ir 1 000 337,07 EUR.

Par ceļveža saturu pilnībā atbild Kurzemes plānošanas reģions, un tas nekādos apstākļos nav uzskatāms par Eiropas Savienības oficiālo nostāju.

KURZEMES PLĀNOŠANAS REĢIONS

Interreg Latvija–Lietuva
Eiropas Reģionālās attīstības fonds
EIROPAS SAVIENĪBA

WC
P
i
i
P