TIC
Tukuma tūrisma informācijas centrs

Tukums un apkārtne

VELOMARŠRUTI

Tūrisma karte

Tukuma, Engures, Jaunpils un Kandavas novads

www.visittukums.lv

CEĻO AR VELO TUKUMA PUSĒ!

Ceļojot ar videi draudzīgu transporta līdzekli – divriteni, ceļotājs ir ne tikai tuvāk dabai, bet arī palīdz saudzēt tās vērtības globālā mērogā! Ceļojot ar velosipēdu, ceļošanas ātrums ir mazāks, nekā braucot ar automašīnu, un līdz ar to arī ieraudzīto lietu skaits un izbaudīto vietu šarms ir daudz lielāks un spēcīgāks. **Šī karte izveidota, lai parādītu Tukuma puses daudzveidīgo velomaršrutu klāstu. Karte kalpo kā maršrutu shēma, jo detalizēti velomaršrutu apraksti atrodami mūsu mājas lapā: www.visittukums.lv, sadaļā Maršruti/Velo maršruti.**

Ko skatīt? | Ko darīt? | Kur paēst? | Tūrisma info

NOSKANĒ ATBILSTOŠO QR KODU UN IELĀDĒ

VISIT TUKUMS MOBILO APLIKĀCIJU

SAVĀ VIEDTĀLRUNĪ!

Izdevējs: Tukuma TIC, 2014.
Foto: S. Balode, U. Grantiņš, M. Ignats, A. Konráde, K. Ozola, A. Paldiņš, A. Petkēvica, A. Rakevica, R. Rēķis, I. Zālīte, Cinevilla, Ķemeru nacionālais parks, Latvijas Ceļu muzejs, Rūmenes muiža, Sabiles TIC, "Valguma pasaule", Tukuma TIC.
Izdevumu finansē: Tukuma, Engures, Jaunpils un Kandavas novada domes.
Kartes: SIA "Karšu izdevnieciba Jāņa sēta"
Iespiests: SIA "Veiters"

Skulptūra "Tukuma Katrīna"

Tukums. Brīvības laukums

VELOMARŠRUTI TUKUMA PILSĒTĀ

"MAZAIS LOKS PA PILSĒTU"
Maršruts 1, karte NR. 1 un NR. 2
Maršruts ļaus iepazīt pilsētas centru – veco koka apbūvi, plānojumu, meklēt unikālas detaļas vecpilsētā, aicinās būt ekstrēmiem un varbūt pārbaudīt sevi un savu braukšanas prasmi uz vecā bruģa, kā arī apstāties un ieiet kādā no muzejiem. Tukums – smukums! Maršruts dabā marķēts ar ceļa zīmēm.

"LIELAIS LOKS PA PILSĒTU" ★
Maršruts 2, karte NR. 2
Maršruts piedāvā iepazīties ar pilsētu un dažādiem objektiem ne tikai centrā, bet arī nomalēs, pievarēt pakalnus un vērot pilsētas panorāmu no dažādiem skatupunktiem. Arī Tukums ir kalnu (Latvijas mēroga) pilsēta! Maršruts dabā marķēts ar ceļa zīmēm.

"MEŽA LOKS"
Maršruts 3, karte NR. 2
Maršruts piedāvā doties ārpus pilsētas uz Jumpravas ezeru. Pa ceļam – pārbaudījumi meža ceļu pievārēšanā un iespēja nobaudīt meža veltes. Jauks izbrauciens aptuveni 12 km garumā uz stundiņu vai divām. Maršruts dabā marķēts ar ceļa zīmēm.

VELOMARŠRUTI TUKUMA PIEVĀRTĒ

"TUKUMA APKĀRTNES PILIS" (NR. 574) ★
Maršruts 4, karte Nr. 2 (fragm.) un NR. 3
Maršruts 29 km garumā (~11 km grants un lauku ceļš), kas piedāvā iepazīt Tukuma puses nozīmīgākos tūrisma objektus – apkārtnes pilis: Jaunmoku un Durbes pili, Šlokenbekas muižu, kā arī Vecmoku muižas drupas. Maršruts dabā marķēts ar ceļa zīmēm ar Nr. 574.

"NO TUKUMA LĪDZ VALGUMA EZERAM" ★
Maršruts 5, karte NR. 3
Tas ir vienas dienas maršruts, aptuveni 21 km (7 km zemes ceļš, 1 km grants ceļš), kas sasaistās ar "Valguma pasaules" izveidotajām velotakām apkārt Valguma ezeram. Piemērots braucienam ar bērniem. Var sākt no Tukuma vai dzelzceļa stacijas Milzkalnē.

★ TOP maršruts

VELOTAKAS VALGUMA EZERA APKĀRTNĒ

"MEŽA APLIS"
Maršruts 6, karte NR. 3
Tas ir 16 km garš velomaršruts, kas sākas atpūtas centrā "Valguma pasaulē" un domāts tiem, kas vēlas pavadīt vairākas stundas braucienā pa meža ceļiem, vērojot daudzveidīgos mežus. Maršruts dabā marķēts ar sarkanas krāsas norādēm.

"ŠLOKENBEKAS APLIS" ★
Maršruts 7, karte NR. 3
Tas ir 17 km garš velomaršruts, kas arī sākas "Valguma pasaulē" un piedāvā tā apmeklētājiem apbrīnot gan dabas, gan cilvēka radīto. Maršruts dabā marķēts ar zilas krāsas norādēm.

"LUSTŪŽKALNA APLIS"
Maršruts 8, karte NR. 3
Šis ir 22 km garš velomaršruts ar sākumu "Valguma pasaulē" un braucienu pa Ķemeru nacionālā parka pauguriem, uzveicot arī augstāko parka virsotni - Lustūžkalnu (72 m vjl). Maršruts dabā marķēts ar oranžas krāsas norādēm.

Šlokenbekas muiža

Šlokenbeka, Latvijas ceļu muzejs

Valguma ezers

Jaunmoku pils

Viegls maršruts | Vidēji grūts maršruts | Sarežģīts un grūts maršruts

Abavas senleja. Sabile

Rūmenes muiža

VELOMARŠRUTI KANDAVAS APKĀRTNĒ

"NO KANDAVAS LĪDZ RŪMENES MUIŽAI"
Maršruts 9, karte NR. 4
Maršruta kopējais garums ir 12,5 km (6,8 km grants segums) ar sākuma un beigu punktu pie Kandavas TIC. Jauks vakara izbrauciens ne tikai ģimenēm ar bērniem.

"IEPAZĪŠANĀS AR ABAVAS SENLEJAS SĀKUMA POSMU"
Maršruts 10, karte NR. 4
Šis ir maršruts, kas var sākties gan Pūrē, gan Kandavā, iepazīstina ar to Abavas upes senlejas daļu, kas daļēji parasti vērojama traucoties ar auto Rīgas – Ventspils virzienā. Ja sekosiet piedāvājumam pēc kartes un brauciens būs apļveida, tad tā kopējais garums būs 20,2 km (8,8 km grants segums).

"ABAVAS SENLEJA" (NR. 555) ★
Maršruts 11, karte NR. 4 un NR. 5
Maršruts pa Abavas senleju jeb tautā saukto Kurzemes Šveici. Sākuma un beigu punkts var būt gan Kandava, gan Sabile. Maršruta garums – aptuveni 36,5 km (~16,5 km grants un lauku ceļi), kas daļēji iet arī pa augstas intensitātes Kandavas – Kuldīgas ceļu (P-130). Maršruts dabā marķēts ar ceļa zīmēm ar Nr. 555.

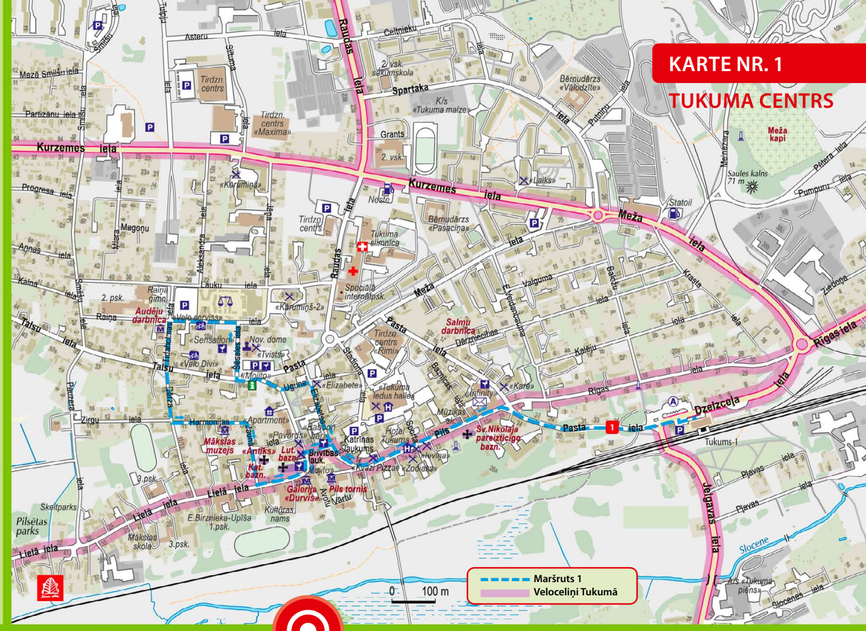

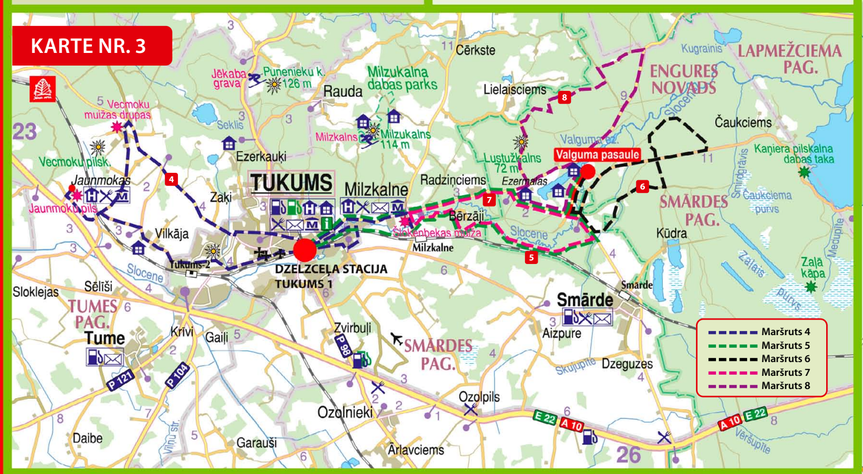

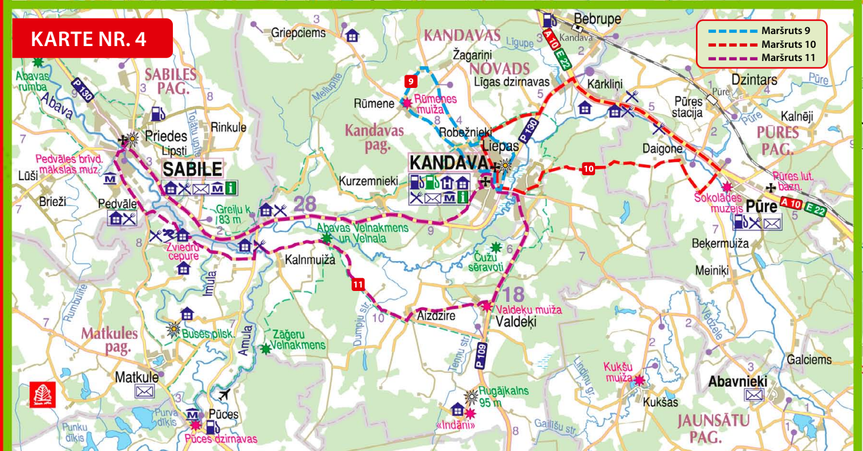

TUKUMA PILSĒTA

KARTE NR. 2

Maršrutu autori – Tukuma TIC, Kandavas TIC, lauku tūrisma asociācija "Lauku ceļotājs", atpūtas komplekss "Valguma pasaule", Ķemeru nacionālais parks un citi – velotūrismu popularizējošie aktīvisti.

VELONOMA UN SERVISS

- **Veikals "Velo Divi", Talsu iela 12, Tukums. Tālr.: 29507095, GPS 56.9681940 23.1504107**
- **Veikals "Velo serviss", Raiņa iela 14, Tukums. Tālr.: 26434448, GPS 56.0675916 23.1503422**
- **"Tūrisma preču noma", Pasta iela 11, Tukums. Tālr.: 27250005, www.tukumanoma.lv GPS 56.9686483 23.1578186**
- **"Ķemeru velonoma", Ķemeru dzelzceļa stacija, Ķemeri. Tālr.: 20257295, 29239273, www.kemeruvelonoma.lv GPS 56.9389536 23.4896707**

TŪRISMA INFORMĀCIJA

Tukuma tūrisma informācijas centrs
Talsu iela 5, Tukums LV-3101, GPS 56.9666006 23.1525851
Tālr.: 63124451, 28311557
e-pasts: tic@tukums.lv
skype: visittukums, twitter: VisitTukums
www.visittukums.lv

VISI MARŠRUTI

1. **Mazais loks pa pilsētu** (sk. otrā pusē)
2. **Lielais loks pa pilsētu** (sk. otrā pusē)
3. **Meža loks** (sk. otrā pusē)
4. **Tukuma apkārtnes pilis (nr. 574)** (sk. otrā pusē)
5. **No Tukuma līdz Valguma ezeram** (sk. otrā pusē)
6. **Valguma pasaules Meža aplis** (sk. otrā pusē)
7. **Valguma pasaules Šlokenbekas aplis** (sk. otrā pusē)
8. **Valguma pasaules Lustūžkalna aplis** (sk. otrā pusē)
9. **No Kandavas līdz Rūmenes muižai** (sk. otrā pusē)
10. **Iepazīšanās ar Abavas senlejas sākuma posmu** (sk. otrā pusē)
11. **Abavas senleja (nr. 555)** (sk. otrā pusē)
12. **No Tukuma līdz Kaņiera ezeram**
13. **No Tukuma uz jūru gar Lustūžkalnu**
14. **No Tukuma uz jūru**
15. **Brauciens pāri kalniem**
16. **Apkārt Engures ezeram**
17. **Uz Cinevillu**
18. **No Tukuma caur Džūksti līdz Smārdei**
19. **Džūkste-Lestene-Cinevilla-Slampe**
20. **Tukuma lauku un lauksaimniecība**
21. **No Zemgales uz Kurzemi**
22. **Zante-Vāne**
23. **Ar velo Jaunpils pusē**
24. **Jaunpils lielais loks (Nr. 573)**
25. **Ar velo no Jaunpils līdz Remtei, Zantei un Strutelei**
26. **Apkārt Ķemeru nacionālajam parkam**
27. **Zemgales līdzenums Ķemeru nacionālajā parkā**
28. **Zaļā kāpa**

"Valguma pasaules" Baskāju taka

Engures osta

VELOMARŠRUTI TUKUMA APKĀRTNĒ

"NO TUKUMA LĪDZ KAŅIERA EZERAM" ★

Maršruts 12, karte NR. 5

Arī šis ir vienas dienas maršruts. Tā garums ir no 35 līdz 60 km (atkarīgs no izvēlētā maršruta varianta). Piemērots gan ģimenēm ar bērniem, gan arī "svētdienas" braucējiem.

"NO TUKUMA UZ JŪRU GAR LUSTŪŽKALNU" ★

Maršruts 13, karte NR. 5

Vienas dienas maršruts – 40 km (2 km zemes ceļš, 8 km grants ceļš). Daļēji sakrīt ar "Valguma pasaules" izveidoto maršrutu "Lustūžkalna aplis". Piemērots jauniešiem un visiem braucējiem, kam ir MTB riteņi ar platajām riepām.

Kaives Senču ozols

Pastariņa muzejs

Engures ezers

"NO TUKUMA UZ JŪRU" ★

Maršruts 14, karte NR. 5

Maršruts vienai dienai dabas un vēja baudīšanai, šoreiz aizbraucot līdz jūras malai Apšuciemā, Plieņciemā, Ķesterciemā. Garums – 50 km (6 km zemes ceļš, 9 km grants segums).

"BRAUCIENS PĀRI KALNIEM"

Maršruts 15, karte NR. 5

Maršruts, kas veloceļotājus izvadās pār Ziemeļkursas augstienes Talsu-Tukuma pauguraines pakalniem, aizvedot līdz dižākajam Baltijas ozolam – Kaives Senču ozolam, Lamiņu un Zentenes muižām un iepazīstoties ar Ziemeļkurzemes lauku sētu un tās ikdienu Pastariņa muzejā. Maršruts sākas un beidzas Tukumā. Tā garums aptuveni 51 km (24 km grants segums, 2 km zemes ceļa).

"APKĀRT ENGURES EZERAM" ★

Maršruts 16, karte NR. 5

Vienas dienas maršruts (aptuveni 65 km). Grūts ceļa seguma dēļ, taču var aizraut ceļotājus ar dabu un Engures ezera krastiem. Maršruta sākuma un beigu punkts – Engure vai Rideļu dzirnavas.

VELOMARŠRUTI JAUNPILS PUSĒ

"AR VELO JAUNPILS PUSĒ"

Maršruts 23, karte NR. 5

Maršruts, kas piedāvā iepazīt Jaunpili un tās apkārtni – Jaunpils centru, Kartavkalnus, Bikstu muižu un staciju, kā arī plašās lauksaimniecības teritorijas. Maršruta kopējais garums – aptuveni 32 km, t.sk. ~25 km grants seguma (maršruta garums ar papildus alternatīvu – nepilni 37 km, no kuriem ~26 km grants seguma).

"JAUNPILS LIELAIS LOKS" (NR. 573)

Maršruts 24, karte NR. 5

Vienas dienas maršruts 35 km garumā (~23,5 km grants un lauku ceļi) tiem, kas uzturas Jaunpils pusē un vēlas iepazīt šo apkārti vairāk. Ceļš aizvedīs no viduslaiku Jaunpils pils uz senlatviešu pili Kartavkalnā, Ieģendām vīto Elles kalnu un latvju Dainu tēva Krišjāņa Barona dzimto pusi – Strutelī. Maršruts dabā marķēts ar ceļa zīmēm ar Nr. 573.

"AR VELO NO JAUNPILS LĪDZ REMTEI, ZANTEI UN STRUTELEI"

Maršruts 25, karte NR. 5

Maršruts, kas piedāvā, nobraucot 66 km, iegriezties Veclaukos, Remtē, Zantē un Strutelē, pa ceļam baudot mežiem un laukiem bagāto ainavu. Maršruts vērtējams vidēji grūts (41 km ir grants seguma un 7 km zemes ceļa).

Jaunpils pils

Kurzemes cietokšņa muzejs Zantē

Jaunpils pils

Džūkstes baznīcas drupas

Detalizēti velomaršrutu apraksti atrodami mūsu mājas lapā – www.visittukums.lv, sadaļā Maršruti/Velo maršruti

"UZ CINEVILLU"

Maršruts 17, karte NR. 5

Maršruts, lai iegrieztos Latvijas apmeklētākajā tūrisma objektā un vienīgajā Baltijas kino filmēšanai speciāli izveidotajā vietā – Cinevillā. Maršruta garums, sākot un beidzot to Tukumā, – aptuveni 34-38 km (atkarībā no izvēlētā maršruta braucienam no Cinevillas uz Tukumu).

"NO TUKUMA CAUR DŽŪKSTI LĪDZ SMĀRDEI"

Maršruts 18, karte NR. 5

Brauciens uz Cinevillu un Džūksti, kuru pēc tam turpina uz Ķemeru nacionālo parku, apmeklējot Dunduru pļavas. Tas ir vienas dienas maršruts, aptuveni 55 km garš (37 km grants segums, 3 km zemes ceļa), ar sākuma punktu Tukumā vai Milzkalnē un beigu punktu Smārdes dzelzceļa stacijā.

"DŽŪKSTE-LESTENE-CINEVILLA-SLAMPE"

Maršruts 19, karte NR. 5

Vienas dienas apļveida maršruts aptuveni 60 km garumā (43 km grants segums, 2 km zemes ceļš), kas iepazīstina ar Zemgales un Kurzemes robežteritorijas ainavu un Otrā pasaules kara notikumiem un to radītajām sekām. Maršruts ir fiziski grūts tāpat kā tā tēma, kas aicina uz pārdomām.

"TUKUMA LAUKI UN LAUKSAIMNIECĪBA"

Maršruts 20, karte NR. 5

Divu dienu maršruts – 72 km (32 km grants segums, 4 km zemes ceļš), kas piemērots tiem, kam vairāk patīk braukt ātri un uz izturību nevis baudīt un vērot apkārtni. Maršrutu iespējams veikt arī vienas dienas laikā. Sākuma un beigu punkts – Tukums.

"NO ZEMGALES UZ KURZEMI"

Maršruts 21, karte NR. 5

Maršruts, kas sākas Jaunpilī un aizved velosipēdistus pāri lauksaimniecības teritorijām līdz pat Kandavai un Sabilei un caur mežainiem apvidiem atpakaļ uz Jaunpili. Tā kā tas ir apļveida maršruts, tad tā sākums var būt gan Sabilē, gan Kandavā. Maršruts ir 2-3 dienu (atkarībā no sagatavotības un braukšanas mērķa – izturības vai ainavu vērošanas brauciens). Tā kopējais garums ir ap 150 km (53 km ir grants segums, 18 km zemes ceļš).

"ZANTE-VĀNE"

Maršruts 22, karte NR. 5

Tas ir vienas dienas maršruts tiem, kas ceļo grupā un meklē spēku pārbaudījumus, jo ir fiziski diezgan grūts. Sākuma un beigu punkts – Zante vai Vāne. Maršruta kopējais garums – aptuveni 51 km (38 km grants seguma).

Cinevilla

Abava

Ķemeru nacionālais parks, "Meža māja"

Dunduru pļavas

"LAUKU CEĻOTĀJS" UN ĶEMERU NACIONĀLAIS PARKS PIEDĀVĀ

"APKĀRT ĶEMERU NACIONĀLAJAM PARKAM"

Maršruts 26, karte NR. 5

Šis ir aptuveni 80 km garš maršruts, kas sākas un beidzas Ķemeru dzelzceļa stacijā. Maršruts paredzēts aktīviem un sportiskiem velobraucējiem. Tas sniedz priekšstatu par parkā esošajām dabas un kultūrvēsturiskajām vērtībām. Tas ir daudzveidīgs ne tikai no apskatāmo objektu, bet arī velobraukšanas viedokļa, jo ved cauri mežiem, piekrastes zvejniekciemiem, garām pļavām un tīrumiem.

"ZEMGALES LĪDZENUMS ĶEMERU NACIONĀLAJĀ PARKĀ"

Maršruts 27, karte NR. 5

Šis ir aptuveni 22 km garš maršruts, ka sākas un beidzas viesu namā "Pilsētnieki". Tas gar pļavām un laukiem, cauri mežiem aizved līdz Dunduru pļavām, kur apskatāmi dzīvei savvaļā pielāgojušies zirgi un govis, vērojami putni un klusumā saklausāma visa dzīvā radība visapkārt.ākuma un beigu punkts – Tukums.

ZAĻĀ KĀPA

Maršruts 28, karte NR. 5

Maršruts ved no Ķemeriem cauri dažādiem mežiem uz Zaļo kāpu. Kad, braucot vai ejot pa meža ceļu no Ķemeru puses, pēkšņi šķiet, ka tas atduras pret stāvu sienu un tur arī beidzas, zini, ka klāt ir Zaļā kāpa – vairākus kilometrus garš ar priežu mežu apaudzis smilšu valnis. Pēc Zaļās kāpas apskates ceļš vedīs līdz Antiņciemam. Sasniedzot Antiņciemu, ir vairākas iespējas – doties atpakaļ uz Ķemeriem pa īsāko – Antiņciema ceļu (~ 8km, ceļš ļoti nelīdzens), izmest līkumu gar putniem bagāto Kaņiera ezeru un piekrastes ciematiem, Ķemeros atgriežoties cauri Lapmežciemam un Jaunķemeriem (~ 15 km), vai arī doties tālāk uz Valguma ezera apkārtni (~ 15 km).