Central Baltic Cycling

LV

APSKATES OBJEKTI · NAKTSMĪTNES · KARTES

Velomaršrutu ceļvedis

Kurzeme

- 35 velomaršruti, to skaitā 16 marķēti ar ceļa zīmēm
- 10 pilsētas
- EuroVelo 10 un EuroVelo 13

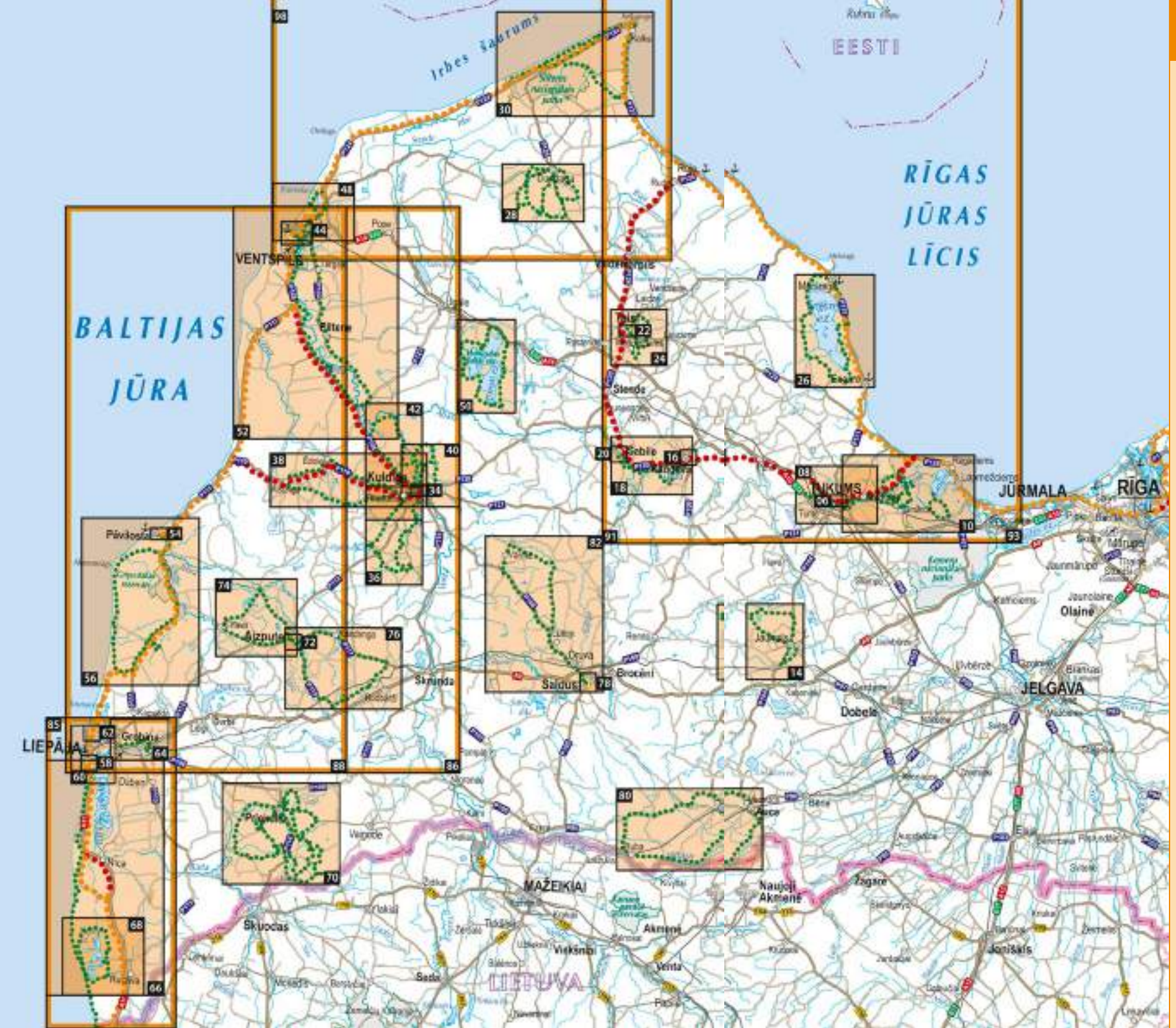

Saturs

lpp.	Nr.	Maršruta nosaukums
06		Uz Tukumu pēc smukuma!
08	574.	Tukuma apkārtnes pilis
10	552.	Velotakas Ķemeru nacionālajā parkā
14	573.	Jaunpils lielais loks
16		Kandava
18	555.	Abavas senlejas velomaršruts
20		Sabile – pilsēta ar odziņu
22		Talsi – deviņu pakalnu pilsēta
24	554.	Talsu pauguraines velomaršruts
26	553.	Apkārt Engures ezeram
28	556.	Baron bōgan
30	558.	Pa lībiešu ciemiem
31	557.	Gar Dižjūru un Mazjūru
34		Kuldīga – pilsēta ar dvēseli!
36	565.	Garām magnolijām, pilskalniem un ezeriem
38	562.	Suitu velomaršruts
40	564.	Riežupes velomaršruts
42	563.	Ventas ielejas velomaršruts
44		Ventspils – pilsēta ar rītdienu!
48	560.	Apkārt Būšnieku ezeram
50	559.	Apkārt Usmas ezeram
52	561.	Ventas upes velomaršruts
54		Pāvilosta – pilsēta katram!
56	571.	Pāvilostas jūras loks
58		Vecliepāja
60		Putnu vērošana
62		Karosta
64	585.	Grobiņas velobānis
66	567.	Panāc piekrastes vēju!
68	568.	Apkārt Papes ezeram
70	580.–584.	Velomaršruti Priekules novadā
72		Aizpute
74	566.	Dienvidkurzemes kultūrvēsturiskais loks
76	570.	Aizpute – Kazdanga – Kalvene – Aizpute
78		Saldus – medus piliens Kurzemē
80	569.	Auce un Saldus pierobeža – muižas un pilis
82	572.	Gar lavandu laukiem
84		EuroVelo 10 un EuroVelo 13
85		Lietuvas robeža – Liepāja
86		Liepāja – Ventspils
89		Ventspils – Kolka
90		Kolka – Jūrmala
94		Pasākumi
95		Apzīmējumi

Ievads

Kurzeme atrodas Latvijas rietumu daļā, kas dienvidos robežojas ar Lietuvu. Kurzemei raksturīga 390 km gara daudzveidīga Baltijas jūras un Rīgas līča piekraste – stāvkrasti, akmeņaina jūrmala, aizsargājamas kāpas, bet visvairāk – smilšainas pludmales.
Reģionā ir bagāts kultūrvēsturiskais mantojums – pilis un muižas, vecpilsētas, piekrastes zvejniekciemi un etnogrāfiskie novadi ar senām kultūras tradīcijām, kas padara Kurzemi atšķirīgu no citiem Latvijas reģioniem. Kurzemē ir arī vairāk nekā 80 īpaši aizsargājamu dabas teritoriju ar sugu, biotopu un ainavu izcilu daudzveidību un augstu estētisko, ekoloģisko un kultūrvēsturisko vērtību.
UNESCO Pasaules mantojuma Latvijas nacionālajā sarakstā ir iekļauta Kuldīgas vecpilsēta, Ventas senleja un Grobiņas arheoloģiskais ansamblis. Suitu etnogrāfiskā novada kultūrtelpa ir ietverta UNESCO Neatliekami glābjamo nemateriālās kultūras vērtību sarakstā.
Brošūrā ir iekļauti 35 garāki un īsāki velomaršruti, kas ļauj iepazīt Kurzemes pilsētas, dabu, vēsturi, kultūrvēsturisko mantojumu un cilvēkus.

Velomaršruta ceļa zīme nozīmē, ka maršruts ir marķēts ar ceļa zīmēm. Tādi ir 16 maršruti, savukārt ar krāsojumiem uz kokiem un speciālām marķējuma zīmēm marķēti velomaršruti Ķemeru nacionālajā parkā, Slīteres nacionālajā parkā, Nīcas, Rucavas, Priekules un Grobiņas novadā.

Dabas tūrisma velomaršruti būs fiziski grūtāki, jo virzās pārsvarā pa nelieliem meža ceļiem un takām, tomēr grūtības noteikti atsvērs redzētais un baudītais. Kurzemē ir vairāki izcili velomaršruti, kas veidoti īpaši aizsargājamās dabas teritorijās. Maršruti Slīteres nacionālajā parkā, Ķemeru nacionālajā parkā, dabas parkos "Bernāti", "Pape", "Engures ezers" un liegumā "Būšnieku ezers" virzās pa jūras piekrastei raksturīgiem priežu mežiem un kāpām, kā arī izmet līkumu cauri klusiem piekrastes zvejniekciemiem. Maršruti dabas parkos "Talsu pauguraine", "Abavas senleja", "Riežupe" un dabas liegumā "Ventas ieleja" virzās pa paugurainiem apvidiem un ainaviskām upju ielejām. Velomaršrutu "kolekcionāriem" Kurzeme piedāvā izbraucienus apkārt ezeriem – Usmas, Papes, Engures un Būšnieku ezeram.

Pilsētas maršruti palīdz iepazīt konkrēto pilsētu ar velosipēda palīdzību un plānoti, maksimāli izmantojot veloceliņu tīklojumu, ja tāds ir.

Kultūrvēstures maršrutos galvenais uzsvars ir likts uz kultūrvēsturiskā mantojuma iepazīšanu. Vairāki maršruti, kā Suitu velomaršruts un Dienvidkurzemes kultūrvēstures loks, ļauj skatīt Kurzemes kultūrvidi, etnogrāfiskos novadus un kultūrvēsturisko mantojumu. Teju katras pilsētas pievārtē izveidoti vairāki vietējie velomaršruti, kas savieno interesantus vēsturiskus un mūsdienu tūrisma apskates objektus – pilis, muižas, muzejus, apskates saimniecības un atpūtas parkus.
Liela daļa maršrutu ir gan ar dabas, gan ar kultūrvēstures tematiku.

Norāde "Ražots Kurzemē" nozīmē, ka maršrutā iespējama vietējo ražoto produktu degustācija un saimniecību apskate. Kurzemes īpašie produkti ir sklandrauši, zivis piekrastē, siers un piena produkti, maize un citi cepti gardumi, pēc senām receptēm gatavotas biezputras un citi "gruntīgi" ēdieni, vīns, medus un citi saldumi, kas top lielākās un mazākās ražotnēs. Laimīgs velobraucējs ir paēdis velobraucējs!

Ceļi. Svarīgi paturēt prātā!
Velomaršruti veidoti un virzās pa asfalta, grants, maziem lauku ceļiem, meža celiņiem un takām, kā arī pa bijušās dzelzceļa līniju posmiem.
Asfalta posmi būs viegli braucami, taču ar lielāku automašīnu intensitāti, tāpēc brauciet piesardzīgi pa ceļa labo malu, ievērojot ceļu satiksmes noteikumus un lietojot atstarojošu apģērbu.
Grants ceļi parasti ir ar mainīgu ceļa kvalitāti, kas atkarīga no ceļa kopšanas intensitātes. Sausās vasarās var veidoties tā sauktā trepe, kad ceļš ir kā veļas dēlis. Sausā laikā nepatīkams būs auto radītais putekļu mākonis, bet slapjā laikā tas var gadīties pārāk dubļains. Šādu ceļu posmi iekļauti vietās, kur nav iespējams veidot savienojumus pa maziem lauku un asfalta ceļiem.
Mazie lauku ceļi ir vispatīkamākie velobraukšanai, jo parasti ir labas kvalitātes, ar ļoti zemu satiksmes intensitāti, un ļauj patiesi baudīt lauku vidi, dabas daudzveidību un kultūrainavu.
Meža celiņi un takas lielākoties izmantotas dabas tūrisma velomaršrutu veidošanā un prasīs fiziski lielāku piepūli. Ja dodaties ceļā, kad ir bijis lietains laiks, agrā pavasarī vai vēlu rudenī, vēlams sazināties ar apkārtnes tūrisma informācijas centru, lai noskaidrotu, vai maršruts ir izbraucams! Meža posmos var būt mainīga ceļa kvalitāte gadījumos, kad attiecīgajā apkārtnē uzsākti mežizstrādes darbi.

Bijušās dzelzceļa līnijas Kurzemē ir braucamas vairākās vietās. Viena ir Slīteres nacionālajā parkā, par kuru iet 558. velomaršruta "Pa lībiešu ciemiem" posms no Mazirbes līdz Sīkragam. Atsevišķi posmi braucami ir Priekules un Grobiņas novadā, kā arī posmos starp Liepāju, Pāvilostu, Alsungu un Ventspili. Tā kā lielākoties šie posmi netiek speciāli apsaimniekoti, to kvalitāte var būt mainīga – no labi braucama līdz pat nejauki izdangātam ceļam, tāpat var būt aizaugt sākuši ceļa posmi. Ja pa bijušām dzelzceļa līnijām nav veidots speciāls velomaršruts, tad izbraucienus pa tām var pielīdzināt ekspedīcijai, un to iesakām pieredzējušiem velobraucējiem.

EuroVelo 10 "Apkārt Baltijas jūrai" un EuroVelo 13 "Dzelzs priekškars".
EuroVelo 10 "Apkārt Baltijas jūrai" velomaršruts Kurzemē virzās 476 km garumā gan gar jūras krastu, piestājot lielākajās ostas pilsētas Liepājā un Ventspilī, gan arī atvirzās no jūras, ļaujot iepazīt Kurzemes vēsturiskās mazpilsētas – Kuldīgu, Talsus, Sabili, Kandavu un Tukumu, kultūrvidi un tradicionālo Kurzemes ainavu – pakalnus, mežus un upju ielejas.Braucot pa EuroVelo 13 "Dzelzs priekškars" Kurzemes posmu, būsiet apbraukuši apkārt Kurzemei gar jūras krastu turpat 375 km garumā. Tiem, kurus interesē militārais mantojums, maršruta posms būs kā saldais ēdiens – te var apskatīt bijušo PSRS armijas militāro radioteleskopu Irbenē, kas ir astotais lielākais pasaulē un tagad tiek izmantots civiliem mērķiem. Daudz iespaidu piedāvā arī Liepājas Karosta – unikāls militāro un fortifikācijas būvju komplekss Baltijas jūras krastā. Kurzemi ļoti ietekmējusi jūras klātbūtne. Kurzemes jūrmalas zvejniekciemi ir īpaša vieta ar savu gaisotni, te kā jau kārtīgos zvejniekciemos var nobaudīt kūpinātas zivis.

Lai laiks kā dzintars un vienmēr ceļavējš!

Apzīmējumi maršrutu aprakstos

- Tūrisma informācijas centrs
- Viesnīca
- Viesu nams
- Kempings
- Telts vieta
- Ieteicamais maršruta sākuma punkts
- Pārtikas veikali ārpus pilsētas
- Ēdināšana
- Velonoma
- Veloserviss
- Iekārtotas atpūtas un piknika vietas
- Apskates vieta
- Maršruts marķēts dabā
- Iespējama vietējo ražoto produktu degustācijas un saimniecību apskate

Maršruta tips
- pilsēta
- kultūrvēsture
- daba

Grūtības pakāpe
- viegls
- vidējs
- grūts

Maršruta ceļa raksturojums
- asfalts
- grants ceļš
- mazie, mežu un lauku celiņi

- EuroVelo 10 un 13 kopīgais velomaršruts
- EuroVelo 10 velomaršruts
- EuroVelo 13 velomaršruts
- Marķētais vietējais velomaršruts
- Alternatīvais vietējais velomaršruts

Uz Tukumu pēc smukuma!

Tukums ir neliela, dārzu ieskauta mazpilsētiņa Kurzemes pievārtē. Te satiekas mazpilsētas miers ar mūsdienu pilsētas spraigumu. Velomaršruts "Mazais loks pa pilsētu" Ļaus iepazīt pilsētas centru – veco koka apbūvi, plānojumu, meklēt unikālas detaļas vecpilsētā, kā arī apstāties un ieiet kādā muzejā. Savukārt velomaršruts "Lielais loks apkārt pilsētai" Ļaus iepazīties ar pilsētu ne tikai tās centrā, bet arī nomalēs, pievarēt pakalnus un vērot pilsētas panorāmu no dažādiem skatupunktiem, jo Tukums ir Latvijas mēroga kalnu pilsēta. Maršruts "Meža loks" aicinās doties mazliet ārpus pilsētas – uz Jumpravas ezera pusi baudīt dabas un mežu daudzveidību.

1 Brīvības laukums ar strūklaku vairāk nekā 600 gadu kalpojis par tirgus laukumu, kur tirgoties sabraukuši laucinieki no tuvākas un tālākas apkārtnes, zvejnieki no jūrmalciemiem un vietējie amatnieki. Savukārt padomju laikā tas saucies par Sarkano laukumu un tā vidū atradies arī piemineklis V. I. Ļeņiņam. Tagad laukums ir iemīļota atpūtas un pasākumu norises vieta.

2 Sv. Trīsvienības Tukuma luterāņu baznīca ir viena no vecākajām celtnēm pilsētā, kas datēta ar 1644. gadu. Tā ir iespaidīga vienjoma būve, kuras četrus logus rotā 20. gs. 30. gados pilsētas bagātāko iedzīvotāju dāvinātās vitrāžas. No baznīcas torņa iespēja paskatīties uz Tukumu no putna lidojuma. Brīvības laukums 1, Tukums, +371 63122305, 20221951, www.tukumabaznica.lv

3 Tukuma muzeja Audēju darbnīca ir aizraujoša vieta, kas ceļotājiem atklāj audumu tapšanas procesu. Te var iepazīt gan Tukuma un apkārtnes tautastērpus un etnogrāfiskos rakstus, gan iemēģināt savu roku aušanā. Tidaholmas iela 3, Tukums, +371 63125539, 25622267, www.tukumamuzejs.lv

4 Katrīnas laukums izveidojies agrāko Tukuma noliktavu rajonā. Nosaukumu tas ieguvis, pateicoties Krievijas carienei Katrīnai II, kura 1795. gadā piešķīra Tukuma pilsētai apriņķa pilsētas tiesības. Turpat laukumā atrodas arī skrienošās tukumnieces – Tukuma Katrīnas – skulptūra, savukārt vienu no laukuma nama sienām rotā dzejolis "Tukums", kura autors ir izcilais latviešu dzejnieks Imants Ziedonis.

5 Salmu darbnīca Tukumā piedāvā apskatīt no salmiem, siena un citiem dabas materiāliem radītus darbus – rūķus, pūķus, velnus, raganas, vardes, zaķus, kaķus un vēl citas radībiņas, kā arī pašiem pamēģināt kaut ko izveidot no salmiem. Jauka atpūtas un izziņas vieta visiem radošajiem. Vēlams pieteikties iepriekš. Dārzniecības iela 4a, Tukums, +371 29495746, www.salmulietas.lv

6 Durbes pils ir viena no interesantākajām klasicisma pilīm Kurzemē. M. Parka iela 7, Tukums, +371 63122633, 63122744, 26305946, www.tukumamuzejs.lv

7 Ginta Haņecka kalēja darbnīca atrodas pie pašas Tukuma robežas. Te, iepriekš piesakoties, iespējams apskatīt gan gatavus, gan tapšanas stadijā esošus darbus, kā arī pamēģināt iejusties kalēja aroda smagumā. "Vecupnieki", +371 29167921

8 Dendroloģiskais parks "Vāgneris" uzsākts veidot 1890. gadā, kad te dārznieks Fridrihs Vāgners ierīkoja dārzniecību. Uzskata, ka šī ir viena no pirmajām un labākajām svešzemju koku kolekcijām Latvijā, kas saglabājusies līdz mūsdienām. Dažiem eksotiskajiem kokiem – Maira balteglei, dižskābardim, zālaugu ligustram, baltajai zalktenei u.c. sugām – šī ir vienīgā atradne mūsu valstī. Dodoties pastaigā pa parku, vēlams ņemt līdzi augu un koku sugu noteicēju vai informatīvu parka plāniņu (atpūtas kompleksā "Vāgneris"), vai arī kompānijā iekļaut kādu biologu. "Vāgneris", +371 29139800, www.vagneris.lv

Attālums līdz Rīgai – **70 km**
Iedzīvotāju skaits – **19 335**

Tukuma tūrisma informācijas centrs
Talsu iela 5, Tukums,
+371 63124451, 28311557,
tic@tukums.lv,
www.visittukums.lv

Naktsmītnes

"Tukuma ledus halle",
Stadiona iela 3, Tukums,
+371 63107470, 26633273, www.tlh.lv

"Hotel Tukums",
Pils iela 9, Tukums, +371 63125747,
27761400, www.hoteltukums.lv

"Dzīvoklis Tukuma centrā",
Brīvības laukums 5, Tukums,
+371 26406209,
www.kipitis.wordpress.com

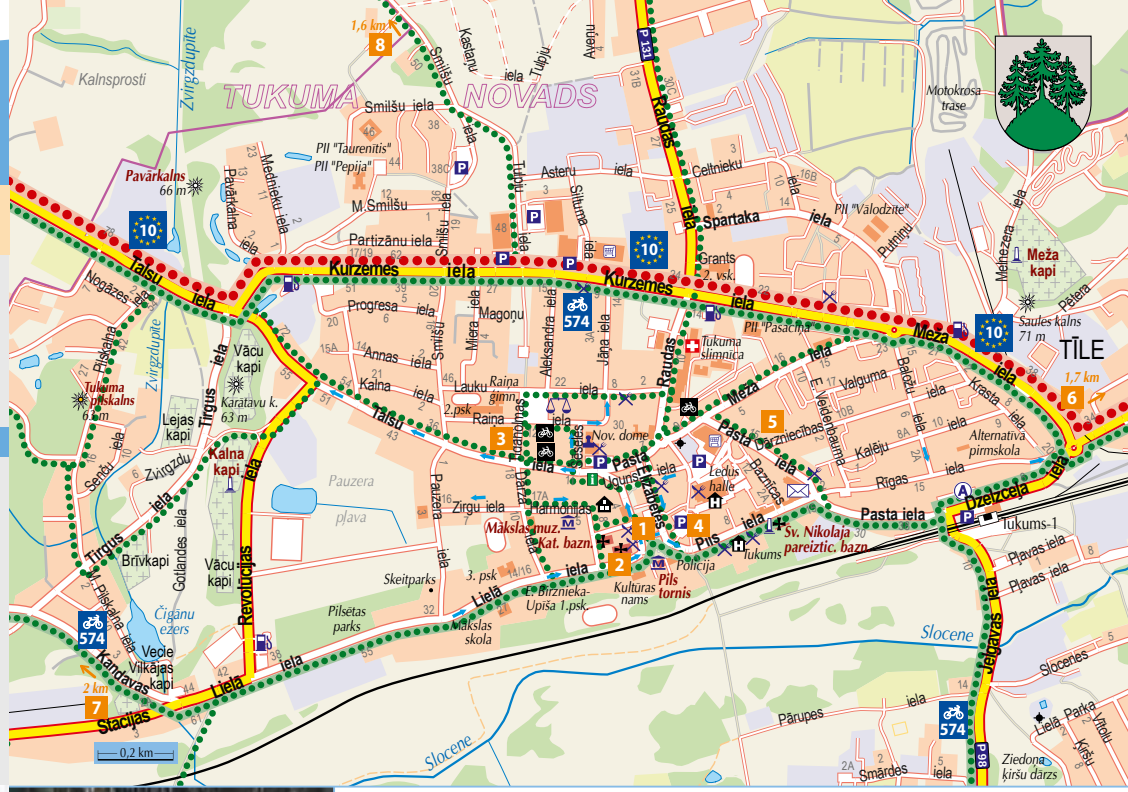

08 574 Tukuma apkārtnes pilis

29 km

Tukums – Vecmokas – Jaunmokas – Durbe – Šlokenbekas muiža

Tukums ir kā robeža starp turīgo Zemgali un lepno Kurzemi, taču pilsētas pakalni apliecinās, ka joprojām esam Kurzemē. Tukuma apkārtne ir izslavēta ar pilīm. Te nelielos attālumos izvietojušās un ceļotājiem apskatāmas gan viduslaiku, gan jaunāku laiku pilis un muižas. Maršruts apvieno Šlokenbekas muižu, Durbes un Jaunmoku pilis, Tukuma Pils torni, kā arī Vecmoku muižas drupas. Maršruta beigas var būt arī Milzkalnes dzelzceļa stacijā, kas atrodas 1 km no Šlokenbekas muižas un līdz kurai ved asfaltēts ceļš, un tad doties atpakaļ uz Tukumu vai Rīgas virzienā ar vilcienu.

1 Vecmoku muižas drupas ir vienīgais, kas saglabājies no kungu mājas, kas reiz piederējusi vienai no bagātākajām muižām Tukuma apkārtnē. Pils sagrauta 1944. gadā, kad Padomju armijas daļas uz neilgu laiku ieņēma Tukumu. Blakus drupām saglabājušās vēl pāris saimniecības ēku un parks, kas izceļas ar vairākām izcili krāšņām un garām liepu alejām. Uz muižas kompleksu ved trīs lapu koku alejas. Viena no tām tiek uzskatīta par garāko holandiešu liepu aleju Latvijā. Tās garums ir ap 1 km. Vecmokas, www.vecmokupils.lv

2 Jaunmoku pils ir jaunākā no Tukuma apkārtnes pilīm. Tā celta 1901. gadā pēc arhitekta V. Bokslafa projekta kā Rīgas pilsētas galvas Dž. Armitsteda medību pils, kur neogotiskās formas apvienojušās ar jūgendstila elementiem. Pils vestibilā apmeklētājiem iespējams apskatīt tās vislielāko bagātību – apgleznotu podiņu krāsni ar 19. gs. Rīgas un Jūrmalas skatiem, kas izgatavota par godu Rīgas 700 gadu jubilejai. Pilī apskatāmas dabas un kultūrvēstures izstādes, Meža muzejs un Zīmes centrs, te darbojas kafejnīca un viesnīca. Jaunmokas, +371 63107125, 26187442, www.jaunmokupils.lv

3 Golfa laukums "Odiņi" atrodas netālu no Tukuma. Laukums plešas 8,5 ha platībā un atbilst prasībām, kādas nepieciešamas nozīmīgu golfa sacensību rīkošanai. Laukuma saimnieki piedāvā iepazīt golfa spēli ikvienam un mainīt uzskatu, ka golfs ir elitāra spēle. Te pieejama arī inventāra noma un instruktors.
Nepieciešams iepriekš pieteikties. "Odiņi", +371 29474990, 28352001, 26367797, www.tukumagolfaklubs.lv

4 Pils tornis ir Tukuma vecākās mūra ēkas – Livonijas ordeņa pils – fragments. Tagad te iekārtots pilsētas vēstures muzejs, kurā apskatāma izstādes par pilsētas vēsturē nozīmīgām tēmām un notikumiem. Brīvības laukums 19a, Tukums, +371 63124348, 25622131, www.tukumamuzejs.lv

RAŽOTS LATVIJĀ KURZEME

Zāļu tējas, Kurzemes vīni, Muižas sieri

Tukuma tūrisma informācijas centrs
Talsu iela 5, Tukums,
+371 63124451, 28311557,
tic@tukums.lv,
www.visittukums.lv

Naktsmītnes

"Jaunmoku pils",
+371 63107125, 26187442,
www.jaunmokupils.lv

"Šlokenbekas muiža",
+371 25155225,
www.slokenbeka.lv

"Autopirts",
Vilkājas iela 2a, Tukums,
+371 63129181, 26616610

"Ieviņas",
+371 29428479, 29126213,
www.ievinas.lv

"Knauķi",
+371 63154406, 29251157,
26148003,
www.knauki.blogspot.com

"Milzkalne.lv",
+371 26545521, 29574890,
www.milzkalne.lv

"Upesloki",
+371 29151231

"Ķipītis",
Noras iela 12, Tukums,
+371 26406209,
www.kipitis.wordpress.com

"Vāgneris",
+371 22022943, 29139800,
www.vagneris.lv

Brīvdienu māja Tukumā
Ganību iela 9, Tukums,
+371 22357529, 26060901

"Tukuma sporta un atpūtas komplekss",
Kuldīgas iela 74, Tukums,
+371 63123188, 29486981

"Sveikuļi",
+371 29232026,
www.sveikuli.lv

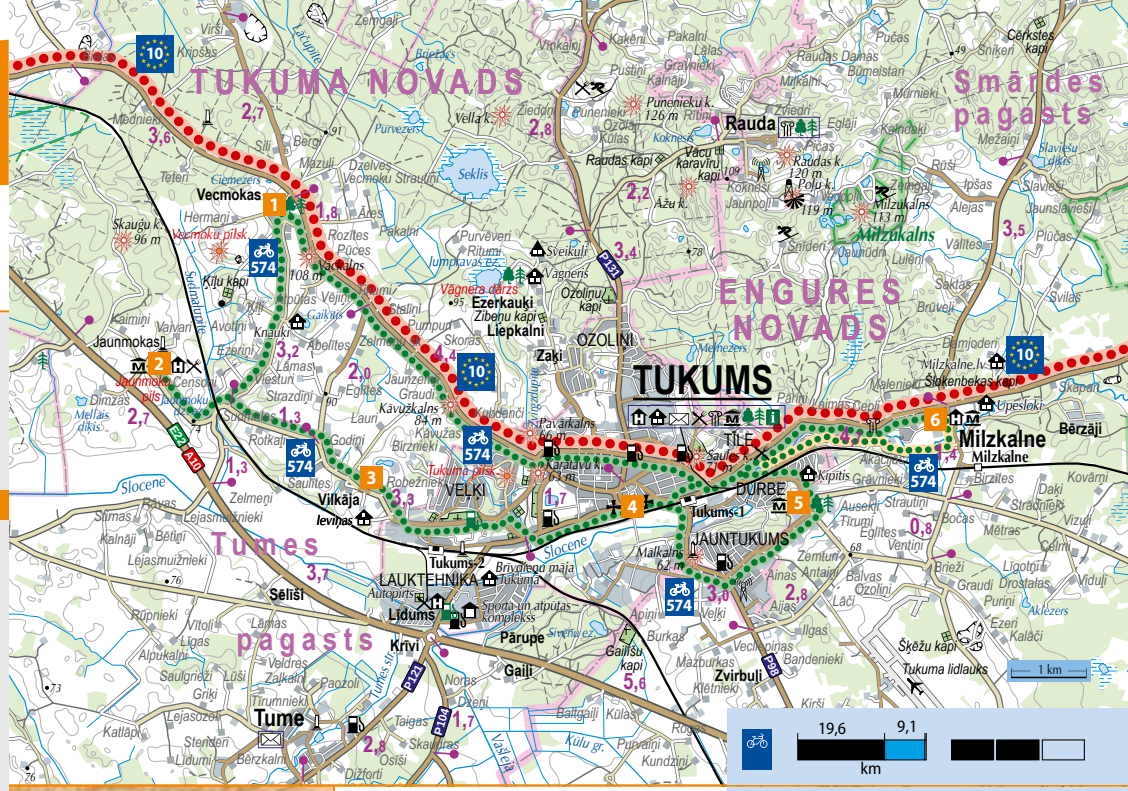

5 Durbes pils ir viena no interesantākajām klasicisma pilīm Kurzemē. Mūsdienās atjaunotajās pils zālēs apskatāms lauku muižas 19. gs. interjers, bet pils 2. stāvā – dažādas kultūrvēstures izstādes par muižu tēmām. Vienā no saimniecības ēkām apskatāma seno sadzīves priekšmetu izstāde "Latvietis un viņa kungs", kas stāsta par zemnieku un amatnieku dzīvi muižu laikos.
M. Parka iela 7, Tukums,
+371 63122633, 63122744, 26305946,
www.tukumamuzejs.lv

6 Šlokenbekas muiža ir viens no retajiem nocietinātas muižas paraugiem Baltijā un vienīgais Latvijā, kas saglabājies līdz mūsdienām. Par muižas aizsākumu uzskata 1484. gadu. Kad cīņās starp Rīgas pilsētu un Livonijas ordeni rīdzinieki izpostīja Tukumu, Slokas upes ielokā uzsāka būvēt nocietinātu muižu, lai miestiņu aizsargātu no ienaidniekiem. No šīs apbūves joprojām saglabājušās šaujamlūkas muižas sienās. 17. gs. muižas komplekss pārbūvēts, pielāgojot to saimnieciskajai dzīvei. Te izbūvētas klētis, staļļi, alus brūzis un spirta dedzinātava. 20. gs. muižā saimniekojuši ceļinieki, tādēļ šeit ierīkots un apskatāms arī Latvijas Ceļu muzejs. Muižā piedāvā ekskursijas un Kurzemes gardumu degustācijas.
Milzkalne, +371 29904147,
www.slokenbeka.lv

Dzelzceļa stacija Tukums-1

Tukums, Milzkalne

Tukums, Jaunmoku pils, Milzkalne

Šlokenbekas muiža, Tukuma pilsētas atpūtas vietas pie Durbes pils (Durbes iela) vai pie Pilsētas parka (Lielās un Kuldīgas ielas krustojums)

"Tūrisma preču noma",
Pasta iela 11, korp. 1, Tukums,
+371 27250005, www.tukumanoma.lv

"Velo divi", Talsu iela 12, Tukums,
+371 29507095
"Velo serviss", Raiņa iela 14, Tukums,
+371 26434448

Maršruts novirzīts no lielā ceļa un no Tukuma līdz Šlokenbekas muižai iet pa mazu lauku celiņu.

Skatīt arī 06. lpp. par Tukumu.

Velotakas Ķemeru nacionālajā parkā

Ķemeru nacionālā parka lielākās vērtības ir purvi un sēru saturoši minerālūdeņi, putniem bagāti seklie piekrastes ezeri, mitrie lapu koku meži un senu priežu mežiem klātas kāpas, palieņu pļavas un zāļu purvi. Te mīt tādas retas sugas kā melnie stārķi, jūras ērgļi un mazie ērgļi. Mežu biezokņos dzīvo vilki un lūši, ūdeņos – ūdri un bebri, savukārt senās ēkās mīt īpaši reta sikspārņu suga – dīķa naktssikspārnis.
Atpūtai parkā izveidotas un ar krāsojumu uz kokiem marķētas vairākas velotakas – Valguma velotakas ietver trīs velomaršrutus – "Meža apli", "Šlokenbekas apli" un "Lustūžkalna apli", bet no Ķemeru dzelzceļa stacijas līdz pat Kaņiera ezeram pa seno kāpu starp diviem purviem ved "Zaļās kāpas" maršruts, ko pagarinot, var nonākt Lapmežciemā pie jūras vai arī doties uz Valguma ezera velotakām.

Meža aplis *16 km*
Šis maršruts ir īstā izvēle, ja vēlaties dažas stundas pavadīt klusā braucienā pa meža ceļiem, sevi lieki nepārpūlējot.

Šlokenbekas aplis *17 km*
Šī maršruta braucējiem iespējams apbrīnot gan dabas, gan cilvēka radīto. Iesākumā ceļš vijās cauri saulainiem mežiem gar Slocenes upi, līdz aizved līdz nocietinājumam – Šlokenbekas muižai.

Lustūžkalna aplis *22 km*
Maršruts piedāvā iepazīt Ķemeru nacionālā parka kalnaināko daļu un ietver šīs teritorijas augstāko virsotni – Lustūžkalnu.

Zaļā kāpa *14 km*
Maršruts ved no Ķemeriem uz Antiņciemu cauri mežiem gar Zaļo kāpu, kas ir vairākus kilometrus garš, ar biezu mežu apaudzis smilšu valnis, kas veidojies kā senās Litorīnas jūras krasts. Maršruta trasējumu var atpazīt dabā, tas virzās pa ceļu bez papildu atzarojumiem.

Tukuma tūrisma informācijas centrs
Talsu iela 5, Tukums,
+371 63124451, 28311557,
tic@tukums.lv,
www.visittukums.lv

Ķemeru nacionālā parka informācijas centrs
"Meža māja", Ķemeri, Jūrmala,
+371 67730078, 26424972,
pieriga@daba.gov.lv,
www.daba.gov.lv/kemeri

Naktsmītnes

"Šlokenbekas muiža",
+371 25155225,
www.slokenbeka.lv

"Valguma pasaule",
+371 63181222, 29414022,
www.valgumapasaule.lv

"Milzkalne.lv",
+371 26545521, 29574890,
www.milzkalne.lv

"Upesloki",
+371 29151231

"Līdakas",
+371 29448118

"Ezermalas",
+371 29103789

"Lejiņas",
+371 63192300, 29559767

1 "Valguma pasaule" vēl pirms Otrā pasaules kara ir bijusi viesu uzņemšanas vieta. Tad tās nosaukums bija "Āmarnieki". Valguma apkārtne jau Livonijas ordeņvalsts un Kurzemes hercogistes laikā bija iecienīta medību vieta valdniekiem. Tāda tā bija arī padomju laikā, kad 1968. gadā te uzbūvēja pansiju PSRS Ministru Padomes vajadzībām.
Dabas gleznu taka ir 4,5 km gara taka dabā ar "stopkadriem" jeb krāsainiem rāmjiem, kas pievērš uzmanību un aicina ieraudzīt īpašo tieši šajā takas vietā. Kā glezna ir ierāmēts gan dižozols, gan māzers uz bērza, alpīnās jāņogas, dolomīta atsegums gleznainās Slocenes krastā, dzeņa sakalta un mizgraužu noēsta egle, bebru slīdkalniņš, trīs atvari vienuviet, saaugusi egle un bērzs. Pa taku ejot, nonāksiet gotiskajā labirintā.
Meditācijas labirints ir viens no senākajiem cilvēces simboliem. "Valguma pasaules" gotiskā labirinta pamatā ir 13. gs. labirints no Šartras katedrāles Ziemeļfrancijā.
Baskāju taka ir piedzīvojums pēdām. Oļi un olīši, laukakmeņi un dzirnakmeņi, sūna, čiekuri, jūrmalas smiltis, niedres, šķelda, raupjš priedes stumbrs, māls, veldzējošs upes ūdens, lietū mērcēta mikla zāle, mikla kūdra egļu pavēnī, saulē sasilusi grants... Tas viss izbaudāms mundrinošā pastaigā basām kājām.
Galda spēļu taka piedāvā brīvā dabā izspēlēt dažādas galda spēles ar bumbiņām, kuras būs interesantas gan lielākiem, gan mazākiem skolēniem. Takā ietverta 21 dažādas grūtības pakāpes spēle, kas ir amatnieku roku darbs.
+371 63181222, 29414022,
www.valgumapasaule.lv

2 "Saules ceplis" ir keramiķes Madaras Bartkevičas darbnīca, kurā meistare apmeklētājus iepazīstina ar keramikas pirmsākumiem, trauku izveidi un melnā cepļa kurināšanas specifiku. Te var arī pamēģināt izveidot pats savu trauku, rotas vai rotaļlietu.
"Margrietas", +371 26072594

3 Jāņukrogā atrodas Pirmā pasaules kara brāļu kapi. Uz piemineķļa vācu valodā iegravēts, ka šeit 1916. gadā krituši un apglabāti divi vācu un 13 krievu karavīri, kuru vārdi nav zināmi. Otrā pusē šim piemineklim iegravēts, šķiet, pats nozīmīgākais teksts par kritušajiem, lai arī tie bijuši pretinieki: "Viņi krita, uzticīgi pildot pienākumus, par savu tēvzemi. Gods viņu piemiņai!"

4 Lustužkalns rakstu avotos minēts kā nocietināta vieta, kur atrodami arī senkapi. Citi avoti stāsta, ka 15.–16. gs. te atradusies Livonijas ordeņa mestra medību pils, kas vēlāk pārbūvēta Kurzemes hercoga vajadzībām. Lustužkalns ar 72 m v.j.l. ir augstākā Ķemeru nacionālā parka virsotne.

5 Pirmā pasaules kara brāļu kapi pie Klapkalnciema šosejas bijušā Dubļu kroga (*Dublen-Krug*) vietā ir vēl viena vieta, kas atgādina, ka šejienes apkārtne bijusi viena no sīvāko cīņu vietām Pirmā pasaules kara laikā. Te apbedīti 33 kritušie vācu un 36 krievu karavīri. 1939. gadā uzstādīta piemiņas zīme, kurā teikts, ka visi viņi krituši par tēvzemi.

6 Šlokenbekas muiža vēstures rakstos pirmoreiz minēta pēc 1484. gada, kad, kā vēsturnieki uzskata, sākusies tās celtniecība, lai aizsargātu netālu esošo Tukumu no ienaidnieku uzbrukumiem. No senākās muižas apbūves saglabājušās mūra sienās esošās šaujamlūkas. Muiža piedāvā ekskursijas, kurās viesi tiek iepazīstināti ar muižas vēsturi, tās attīstības posmiem, īpašniekiem, saimniecisko un saviesīgo dzīvi, ekskursijas var papildināt ar īpašo muižas labumu baudīšanu. +371 29904147, www.slokenbeka.lv

7 Latvijas Ceļu muzejā var iepazīties ar Latvijas ceļu nozares attīstību. Muižas dzīvojamajā ēkā izvietotā ekspozīcija sīkāk vēsta par Latvijas ceļu tīkla un ceļu nozares attīstību. Tiltiem ir veltīta atsevišķa ekspozīcija ar nosaukumu "No laipas līdz iekārtam tiltam". Kalna ratnīcā apskatāma zirgu iejūgu un ratu kolekcija, bet Lejas ratnīcā izvietota ceļu būves tehnika. Muižas pagrabā izveidota saimniecības priekšmetu ekspozīcija, kura vēsta par 19. gs. un 20. gs. sākuma muižas un zemnieku lauku sētas dzīvi. +371 63182354, www.celumuzejs.lv

6

8 "Vēju dārzs" atrodas netālu no Smārdes dzelzceļa stacijas. Tas ir parks–dendrārijs, kas veidots pēc ainavu arhitektes Daces Lukševicas projekta. Gleznainajā parkā aplūkojami vairāk nekā 100 dažāda veida augi, koki un krūmi, kuru kopējais skaits sasniedz ap 550 vienību, kuplojot 1,9 ha platībā. Pie katras augu grupas pievienots tā unikālais nosaukums. "Vēju dārzu" stādījuši Smārdes pagasta ļaudis savām rokām, tādēļ 2012. gada rudenī atklātajā parkā sastopamas čaklu cilvēku labās domas, pozitīvā enerģija un mīlestība. Parkā strāvojošā gaišā aura stiprināta ar folkloras kopu senlatviešu auglības, saticības un mīlestības dziesmām. Parks ir arī brīnišķīga vieta atpūtai ar bērniem. No mākslīgi veidotā pakalna paveras skats uz lielajām šūpolēm, atrakcijām bagāto sporta taku un celiņiem, kur var lieliski pavadīt laiku.

9 K. Zāles piemineklis Pirmajā pasaules karā kritušajiem latviešu strēlniekiem pie Smārdes stacijas ir piemiņas zīme latviešu strēlniekiem, kas 1916. gadā šajā apvidū cīnījušies un krituši. Laikā no 1915. līdz 1917. gadam šajā apvidū atradusies frontes līnija, un 1916. gada rudenī latviešu strēlnieki te izcīnīja vairākas smagas kaujas.

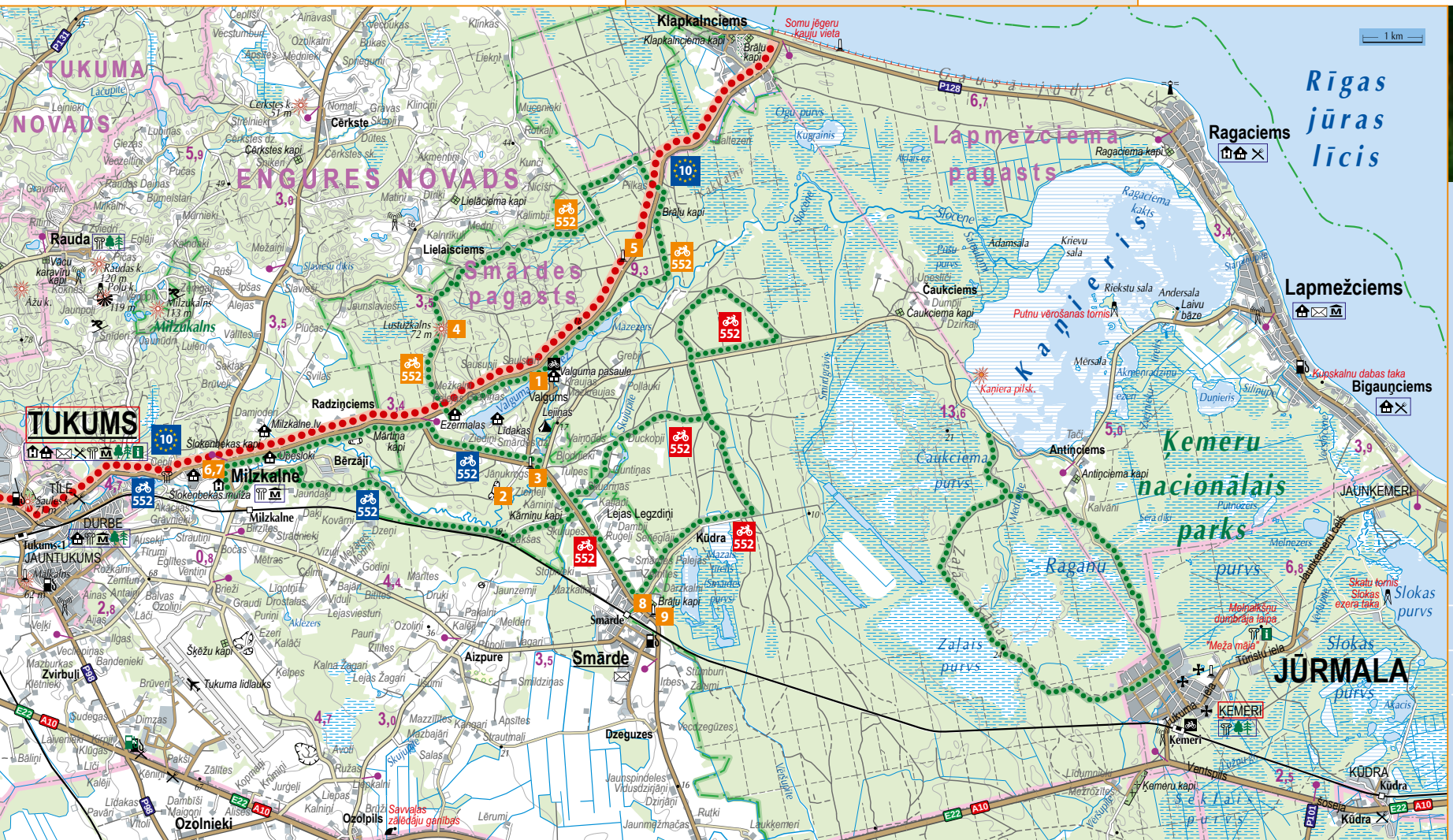

552 — 4 5 7 km

552 — 9,5 7,5 km

552 — 14 8 km

Zaļā kāpa — 14 km

Atpūtas komplekss "Valguma pasaule"; Dzelzceļa stacijas Ķemeri, Smārde vai Milzkalne

Milzkalne, Ķemeri

Valgums, Milzkalne, Smārde

"Valguma pasaule", +371 63181222, 29414022, www.valgumapasaule.lv

"Ķemeru takas", +371 29239273, www.takas.lv

14 573 Jaunpils lielais loks

35 km

Jaunpils – Kartavu kalns – Elles kalns – Struteles muiža – Jaunpils

Jaunpils ir vieta, kur vienkopus savijas viduslaiki un mūsdienas. Tās pērle ir Jaunpils pils – viduslaiku dzīves centrs. Tāds ir bijis arī Kartavu kalns, kur atradies latviešu pilskalns. Savukārt Struteles puse daudziem asociējas ar latvju dainu tēva Krišjāņa Barona vārdu. Šis velomaršruts ļaus izbaudīt Latvijas lauku plašumus un vērot Jaunpils torņus no tālienes.

1 Jaunpils pils celta 1301. gadā kā Livonijas ordeņa cietoksnis, ko no trim pusēm apņem dzirnavu dīķis un kuru sākotnēji apdzīvoja nelielas bruņinieku vienības. Pils vairākkārt pārbūvēta, tomēr ārēji saglabājusi daudzas ordeņa pilīm raksturīgās iezīmes. Tagad pilī atrodas muzejs un kultūras nams, kā arī viduslaiku krogs un viesnīca. Pili visjautrāk iepazīt, dodoties viduslaiku ekskursijā kopā ar mūku brāli Teodoru, žiperīgo saimnieci Hildu, pils mīlas dziesminieku un citiem pils iemītniekiem.
+371 63107082, 29442539, 26101458, www.jaunpilspils.lv

2 Jaunpils pils muzejs atrodas pils vecākajā daļā. Tā zālēs var sajust viduslaiku elpu un iepazīties pils un apkārtnes, kā arī to iedzīvotāju vēsturi.
+371 63162128, 20223423, www.jaunpilspils.lv

3 Jaunpils luterāņu baznīca ir vairāk nekā 400 gadu veca. Baznīcas altāri un kanceli uzskata par ievērojamiem manierisma stila paraugiem. No baznīcas torņa augstumiem paveras aizraujoši skati uz Jaunpils kultūrvēsturisko centru un apkārtnes plašajiem laukiem.
+371 29431992, www.jaunpilsbaznica.lv

4 Zviedru mūris ir akmens mūra siena Jaunpils centrā, ko pēc nostāstiem cēluši zviedru karagūstekņi, kurus Jaunpils barons Matiass fon der Reke pārvedis mājās pēc Salaspils kaujas. No šī fakta tad arī radies sienas nosaukums.
Aiz zviedru mūra darbojas viduslaiku sēta "Niedru lija", kas interesentiem, iepriekš piesakoties, piedāvā aizraujošas viduslaiku spēles.
+371 26336513, www.niedrulija.viss.lv

5 Kartavu kalns ir mežiem apaugusi pauguraine, kur reiz atradies latviešu pilskalns. Uzskata, ka Kartavu kalns ir Atskaņu hronikā minētā Babote, jo tas ir vienīgais pilskalns ar valni, kas atrodas starp Dobeli un Kuldīgu. Mūsdienās te ierīkotas dabas takas un jauniešu veidota senlatviešu apmetne. Līdz Kartavu kalnam ved milzīgu lapegļu aleja.

RAŽOTS LATVIJĀ KURZEME

Viduslaiku mielasts, Jaunpils sieri

Jaunpils pils muzejs – tūrisma informācijas punkts
Jaunpils pils,
+371 28684484,
www.jaunpils.lv

Tukuma tūrisma informācijas centrs
Talsu iela 5, Tukums,
+371 63124451, 28311557,
tic@tukums.lv,
www.visittukums.lv

Naktsmītnes

"Jaunpils pils",
+371 29442539, 26101458,
www.jaunpilspils.lv

"Avenes",
Jaunpils, +371 26314801

"Mitavas",
Jaunpils, +371 26324629

"Ķimsīši",
+371 29127060,
www.kimsisi.viss.lv

"Bramaņi",
+371 26461975,
www.bramani.viss.lv

"Avotiņi",
+371 26356947

Jaunpils pils

Jaunpils, Strutele

Jaunpils

Jaunpils pils, Kartavu kalns, Elles kalns

Jaunpils pils,
+371 63107082, 26101458,
www.jaunpilspils.lv

6

1

7

3

9

6 Jaunpils pienotavas veikaliņš ir vieta, kur var iegādāties pienotavā ražotus sierus, biezpienu, saldo krējumu un citus izstrādājumus. Veikals atvērts darba dienās 10.00 līdz 18.00, bet vasaras tūrisma sezonā – katru dienu līdz 19.00.
Jaunpils pienotava, +371 27884057, www.jaunpilspienotava.lv

7 Elles kalns savu nosaukumu ieguvis seno nostāstu dēļ, proti, te dzīvojis velns – tuvumā esošās Lauku muižas barona sulainis, kurš te, velvēs, turēts barona izklaidei un kuram nav bijis ļauts mazgāties, griezt matus, bārdu un nagus. Tagad šeit ikvienam apskatāmas 30 m garās ejas.

8 Strutele ievērojama ar to, ka te 1835. gada 31. oktobrī Struteles muižas vagara Jura Barona un viņa sievas Eņģeles ģimenē dzimis latvju dainu tēvs Krišjānis Barons. Par to joprojām liecina pie bijušās muižas vagara mājas piestiprinātā plāksnīte ar uzrakstu "1835. gadā šajā ēkā dzimis latviešu gara mantu vācējs K. Barons".

9 Struteles luterāņu baznīca uzcelta 1645. gadā. Tajā kristīts arī K. Barons. Tāpat kā citas baznīcas, padomju laikā tā stipri cietusi, taču 20. gs. 90. gados atkal atjaunota.

Kandava ir latviska, zaļa Kurzemes mazpilsēta, Abavas senlejas pērle. Pilsētu tās senatnīgi romantiskās ainavas dēļ ir iecienījuši Latvijas un ārvalstu tūristi, gleznotāji un filmētāji. Kandavas vecpilsēta apbur ar bruģētajām ieliņām, senatnīgajiem pagalmiem, ēku velvēm un košajiem apstādījumiem, sportiskām izklaidēm un spirdzinošām peldēm, jauku kafijas aromātu un gardām kūciņām. Gribas ļauties nesteidzīgai atpūtai un atgriezties šeit vēl.

1 Livonijas ordeņa pils makets pie Abavas un Pils ielas veidots 2010. gadā, veicot drupu mērījumus un izmantojot aptuvenas ziņas par Livonijas ordeņa pili.

2 Pulvertornis ir masīva kvadrātveida celtne ar 2 m biezām sienām. Zināms, ka hercoga Jēkaba laikā tornī ražoja un glabāja šaujampulveri. Gandrīz visu 18. gs. tas stāvēja neizmantots. 19. gs. tornī ierīkoja cietumu. Teika stāsta, ka no Pulvertorņa uz pils vīna pagrabiem ved slepena eja. Līdzas Pulvertornim 2011. gadā izveidota skulptūra "Zīļuks Bruņinieks", kas dienu un nakti sargā Pulvertorni un pilsdrupas cerībā, ka reiz te atkal būs pils.

3 Bruņinieku pilskalns jeb Livonijas ordeņa pilsdrupas. Kādreiz šeit atradusies Livonijas ordeņa pils. Celtniecību uzsāka 1254. gadā un turpināja vairāk nekā 50 gadu. Pils bija apgabala tiesneša rezidence, vēlāk tā piederēja Kurzemes hercogam. Pils apdzīvota līdz 1750. gadam, taču pēc tam atzīta par neapdzīvojamu, un, laikam ritot, tā pārvērtusies drupās, no kurām tagad paveras skats pār Abavu.

4 Promenāde. Kandavas ģerbonī kopš 1925. gada attēlots spēka simbols – ozolzars ar trim zīlēm. Pastaigu pa vecpilsētas centru varat apvienot ar savdabīgu Kandavas vēstures faktu izzināšanu, uzmeklējot promenādē 10 ozolzīles. Katra no tām vēstīs par gadsimta būtiskākajiem notikumiem laika periodā no 11. līdz 20. gs. Kāziniekus un tūristus iepriecinās septiņi romantiski tiltiņi. Bērnu priekam šeit ir divi spēļu laukumiņi. Promenāde ir izgaismota arī tumsā, varat ļauties tās vilinājumam arī vakara stundās.

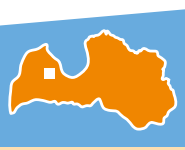

Attālums līdz Rīgai – **97 km**
Iedzīvotāju skaits – **4193**

Kandavas tūrisma informācijas centrs
Kūrorta iela 1b, Kandava,
+371 63181150, 28356520,
info@kandava.lv,
www.visitkandava.lv

Naktsmītnes

"Kandava",
Sabiles iela 3, Kandava,
+371 26406733, 29450346,
www.hotelkandava.lv

"Sporta halle",
Skolas iela 12, Kandava,
+371 63107360, 29152314,
29457272, www.kss.serveris.lv

Kandavas Valsts lauksaimniecības tehnikuma dienesta viesnīca,
Valteru iela 6/3, Kandava,
+371 63122502, 29275398,
www.kandavastehnikums.lv

"Pils", Pils iela 7, Kandava,
+371 26438887, 63124919,
www.guesthousepils.com

"Dižpriedes",
+371 26555597, 29133594,
63126812, www.dizpriedes.lv

Iekšlietu ministrijas atpūtas bāze, Daigones iela 16, Kandava,
+371 29483111

"Nāriņa", Daigones iela 14,
Kandava, +371 29105411

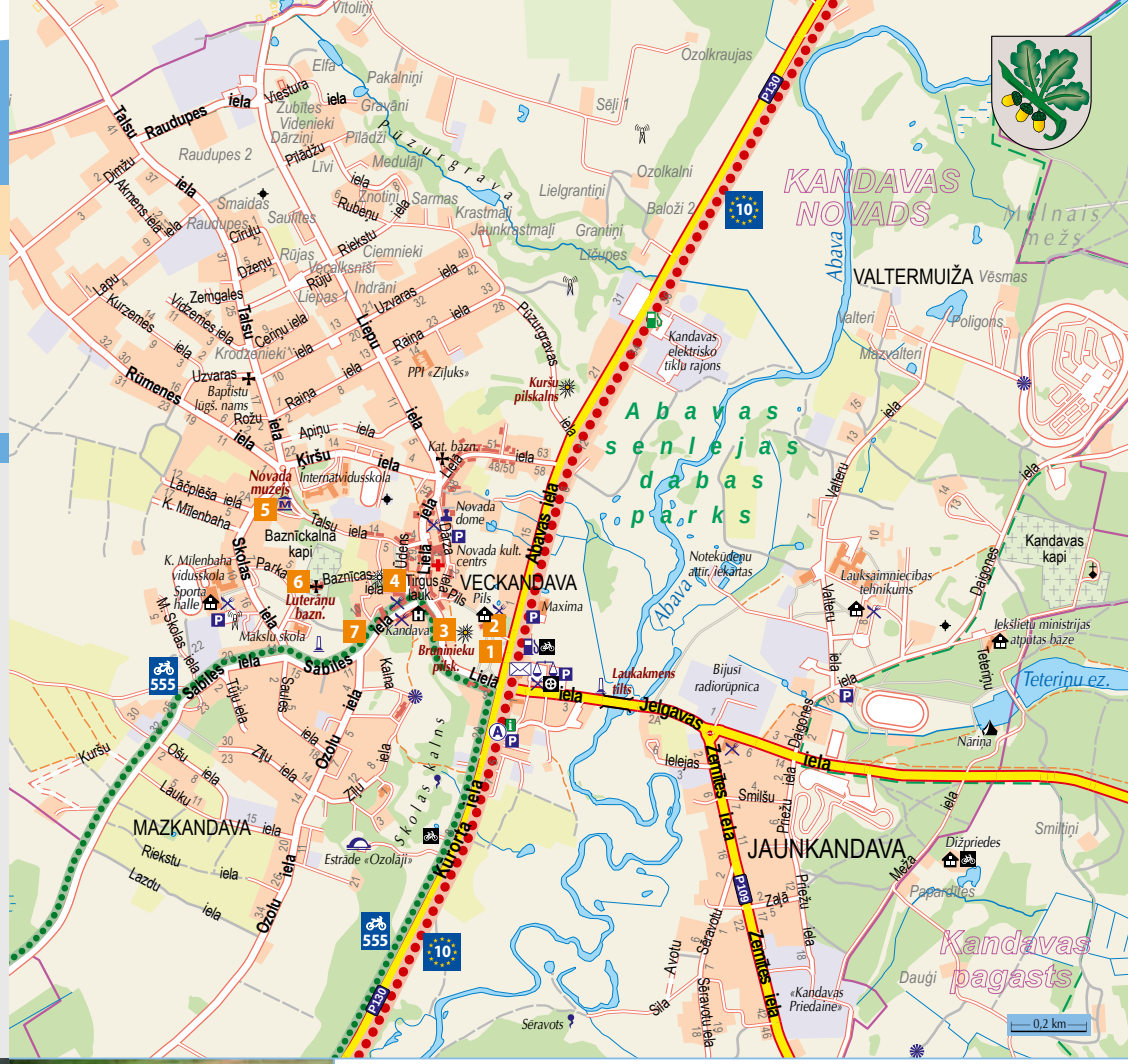
KANDAVAS NOVADS
VALTERMUIŽA
VECKANDAVA
MAZKANDAVA
JAUNKANDAVA
Abavas senlejas dabas parks
Kandavas pagasts
Teteriņu ez.
Kandavas novada muzejs
Luterāņu bazn.
Bruņinieku pilsk.
Novada dome
Novada kult. centrs
Kandavas kapi
Kandavas novada muzejs
Kandavas tirgus laukums
Kandavas novada muzejs
Kandavas novada muzejs
Kandavas novada muzejs

18 555 Abavas senlejas velomaršruts

36 km

Kandava – Aizdzire – Kalnmuiža – Pedvāle – Sabile – Kandava

Viens no ainaviskākajiem Kurzemes velomaršrutiem savieno divas Abavas senlejas mazpilsētas – Kandavu un Sabili, ļaujot baudīt Abavas senleju, kas ir viena no skaistākajām upju ielejām Latvijā. Tā ir 2 km plata un 30 m dziļa. Te izveidots dabas parks "Abavas senleja" ar dabas tūrisma takām, ūdenstūrisma maršrutiem un skatu laukumiem. Velomaršrutu ieteicams apvienot ar kādu no pasākumiem šajā pusē – Sabiles Vīna svētkiem, mākslas plenēriem Pedvālē, Kandavas novada svētkiem, Kafijas un tējas svētkiem Kandavā.

1 Velnakmens un Velnala. Velnakmens ir 2,1 m augsts, tā apkārtmēri ir 15 m. Ir ticējums, ka Velnakmens var piepildīt vēlēšanās, vienīgi akmenim divas reizes jāapiet apkārt saules virzienā un vienu reizi – pret saules gaitu. No Velnakmens paveras lielisks skats uz Abavas ieleju. Apmēram 40 m no akmens Abavas krastā ir divas alas, lielākā – Velnala. Tā ir aptuveni 8,5 m dziļa, augstākā vieta sasniedz 1,5 m, platums – 1,2 m. Gravā paveras jauks skats uz smilšakmens un dolomīta atsegumiem. Pavasarī un mitrā laikā jābūt uzmanīgiem, jo gravas nogāzes ir stāvas un slidenas.

2 Kalnmuižas pils celta 19. gs. sākumā, tagad tā ir atjaunota, pilī darbojas viesnīca. + 371 29211644, www.kalnmuizaspils.lv

3 Uzkalniņš "Zviedru cepure". Leģenda par "Zviedru cepuri" vēsta, ka šis uzkalniņš ir bijusī kulta vieta, kas radies zviedru kara laikā 17. gs., kad te apbedīts zviedru karavadonis un viņa sieva. Viņiem par piemiņu iestādīta liepa un ozols, bet pašu kalnu karavīri uzmetuši ar cepurēm. Tepat apglabāti arī 200 karavīri ar visiem zirgiem. Vasarās šeit darbojas rodeļi, bet ziemā – slēpošanas kalns. Piltiņi, atpūtas bāze "Zviedru cepure", + 371 26405405, 26514001, www.zviedrucepure.lv

4 Pedvāles Brīvdabas mākslas muzejs ir tēlnieka Ojāra Arvīda Feldberga izveidots Latvijā unikāls *land art* paraugs, kurā katra radošā sezonā veltīta kādai ar akmeni saistītai tēmai. Plenēros regulāri piedalās starptautiski atzīti mākslinieki, papildinot muzeju ar saviem mākslas objektiem. Pedvāle, +371 63252249, www.pedvale.lv

5 Apskates saimniecība "Drubazas" piedāvā izstaigāt 2 km garu dabas taku Abavas upes krastā, pa 200 pakāpieniem uzkāpjot līdz pat senlejas krastam un baudot izcilo ainavu, tepat nogāzes pļavās ganās savvaļas lopi. Saimnieks piedāvā mājās darinātu vīnu degustāciju, kā arī nobraucienu pāri Abavai pa trošu ceļu. Drubazas, +371 26473783

RAŽOTS LATVIJĀ KURZEME

Vīns, sidrs, ozolziļu kafija

Sabiles tūrisma informācijas centrs
Pilskalna iela 6, Sabile,
+371 63252344, 27841827,
info@sabile.lv, www.sabile.lv

Kandavas tūrisma informācijas centrs
Kūrorta iela 1b, Kandava,
+371 63181150, 28356520,
info@kandava.lv,
www.visitkandava.lv

Naktsmītnes

- **"Atmatas"**, +371 28349237
- **"Bienes"**, +371 29104358, 29104813
- **"Mucenieki"**, +371 26489596, 63100379
- **"Plosti"**, +371 26310303, www.plosti.lv
- **"Kārkli"**, +371 29177356, 26141371, www.karkli.lv
- **"Zviedru cepure"**, +371 26405405, 26514001, www.zviedrucepure.lv
- **Kalnmuižas pils**, +371 26699033, www.kalnmuizaspils.lv
- **"Romance"**, +371 26686867, www.romance.viss.lv
- **"Birzes"**, +371 26256214, www.vnbirzes.viss.lv
- **"Pedvāle"**, +371 63252249, 29133374, www.pedvale.lv
- **"Plostkrogs"**, +371 29196494
- **"Vītiņi"**, +371 29414050
- **"Lejaslangsēde"**, +371 29185228
- **"Drubazas"**, +371 26473783

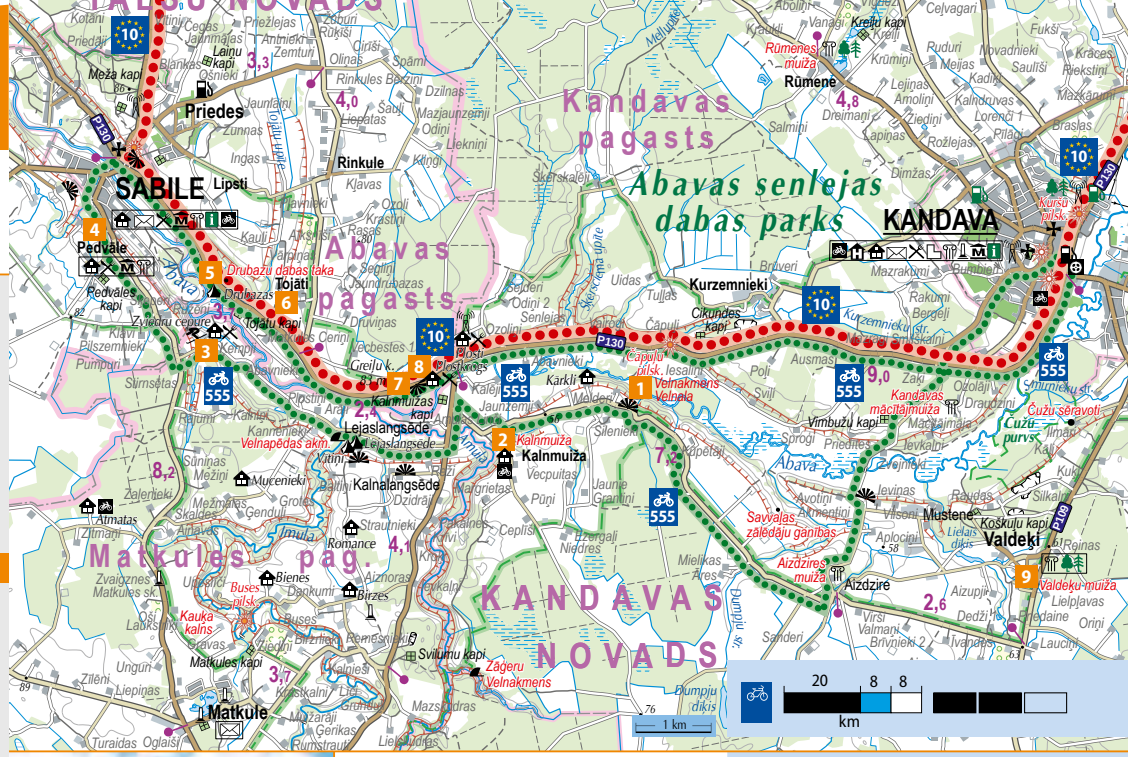

6 Ģimenes vīna darītava "Abavas". Sabiles pievārtē vīnogu dārzs tapis 2010. gadā, iestādot ap 20 dažādu šķirņu vīnogulāju. Saimnieki piedāvā dažādu augļu, ogu un vīnogu vīnu un tiem pieskaņotu uzkodu degustācija grupām no 6 cilvēkiem. Rinkules Zeltiņi, +371 29553558, www.abavas.lv

7 Greiļu kalns ar skatu platformu, no kura paveras izcils skats uz senleju.

8 Spēļu takā "Pasaku mežs" sastapsiet pazīstamus pasaku tēlus un izmēģināsiet aizraujošas spēles lieliem un maziem brīvā dabā. "Plostkrogs", +371 29196494

9 Valdeķu muiža – netālu no Kandavas atrodas bijušā Latvijas "preses karaļa" Antona Benjamiņa īpašums, kurā 20. gs. 30. gados izveidota paraugsaimniecība. Muižā ir skatāmas Benjamiņu dzimtas fotogrāfijas un Jura Benjamiņa lielformāta ceļojumu fotogrāfijas. Valdeķi, +371 26452948

Skatīt arī 20. lpp. par Sabili un 16. lpp. par Kandavu.

Kandava, Sabile, tūristu mītnes Abavas senlejā

Kandava, Sabile

Pedvāles Brīvdabas mākslas muzejs

Velosipēdi Kandavā,
Kūrorta iela 10, Kandava, +371 29199834
(3 gab.)
"Atmatas",
+371 28349237, www.atmatas.viss.lv
(2 gab.)
Kalnmuižas pils,
+ 371 26699033, www.kalnmuizaspils.lv
(10 gab.)
"Hostel Hospital",
Rīgas iela 43, Sabile, +371 29640028
Degvielas uzpildes stacija AS "Virši A"
Abavas iela 4, Kandava, +371 63126589
(4 gab.)
Viesu nams "DIŽPRIEDES"
"Dižpriedes", Kandavas novads,
+371 26555597 (5 gab.)

SIA "DAD",
Lielā iela 4, Kandava,
+371 63125334, 26522157

Sabile – pilsēta ar odziņu!

Sabile ir neliela, romantiska mazpilsētiņa, kas terasveidā ir izvietojusies Abavas upes senlejas skaistākajā un dziļākajā posmā. Pirmo reizi Sabiles vārds rakstos minēts 1253. gadā, kad šeit atradās labi nocietināta kuršu pils un senpilsēta. Apmēram 13.–14. gs. pie vācu feodāļu uzceltās pils izveidojās amatnieku un tirgotāju miests. Sabiles simbols ir Vīnakalns – apmēram 1 ha liels vīnogulāju stādījums, arī pilsētas ģerbonī ir attēlots vīnogu ķekars. Katru gadu jūlija pēdējās nedēļas nogalē Sabilē tradicionāli notiek Vīna svētki.

1 Sabiles Vīna kalns. No Sabiles pilskalna paveras brīnišķīgs skats uz seno mazpilsētiņu, it sevišķi skaisti šeit ir saulrieta laikā. Sabiles Vīna kalns ir unikāls ar to, ka ir ticis ierakstīts Ginesa rekordu grāmatā kā vistālāk uz ziemeļiem atrodošais vīnogulāju dārzs, kur brīvā dabā aug vīnogas. Kalna virsotne atrodas apmēram 34 m augstumā virs pilsētas un Abavas upes līmeņa. Kalna iela, Sabile, +371 63252344, 27841827, www.sabile.lv

2 Sabiles pilskalns ir arheoloģisks piemineklis, kas līdz 13. gs. bijusi labi nocietināta kuršu apmetne. No šejienes paveras brīnišķīgs skats uz Abavas senlejas pērli – Sabili. Vīna svētku laikā šeit tiek rīkots "Muzikālais saulriets", un melodijas plūst pāri visai pilsētai. Talsu iela, Sabile, +371 63252344, 27841827, www.sabile.lv

3 Sabiles luterāņu baznīcā atrodas vecākais baznīcas zvans Latvijā, kas liets 1450. gadā un joprojām iezvana svētvakarus savā dobjajā un skanīgajā tonī, kas dzirdams iztālēm aiz Sabiles gravām. Arī Sabiles baznīcas kancele ir vecākā Latvijā (16.–17. gs.), tā ir vecākais līdz šim saglabājies luterāņu baznīcas koka priekšmets Latvijā. Ventspils iela 2/4, Sabile, +371 26102351, www.sabile.lv

4 Harija Jaunzema rotkaļa darbnīca. Jau vairākus gadus Latvijas Amatniecības kameras diplomēts meistars rotkaļa amatā Harijs Jaunzems, pētot arheoloģisko atradumu materiālus un publikācijas par vēsturi un kultūru, izzina un atdarina senās dzelzs laikmeta rotas, atlej un kaļ bronzā latviešiem raksturīgās svētzīmes. Rotas var arī iegādāties. Ventspils iela 20, Sabile, +371 29995605, www.sabile.lv

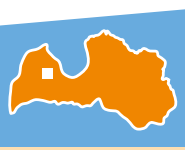

Attālums līdz Rīgai – **108 km**
Iedzīvotāju skaits – **1402**

Sabiles tūrisma informācijas centrs
Pilskalna iela 6, Sabile,
+371 63252344, 27841827,
info@sabile.lv, www.sabile.lv

Talsu novada tūrisma informācijas centrs
Lielā iela 19/21, Talsi,
+371 63224165, 26469057,
talsutic@apollo.lv,
www.talsitourism.lv

Naktsmītnes

"Hostel Hospital",
Rīgas iela 43, Sabile,
+371 29640028, www.hotelhospital.lv

"Rambules",
Raiņa ielā 1, Sabile,
+371 29244964,
www.rambules.times.lv

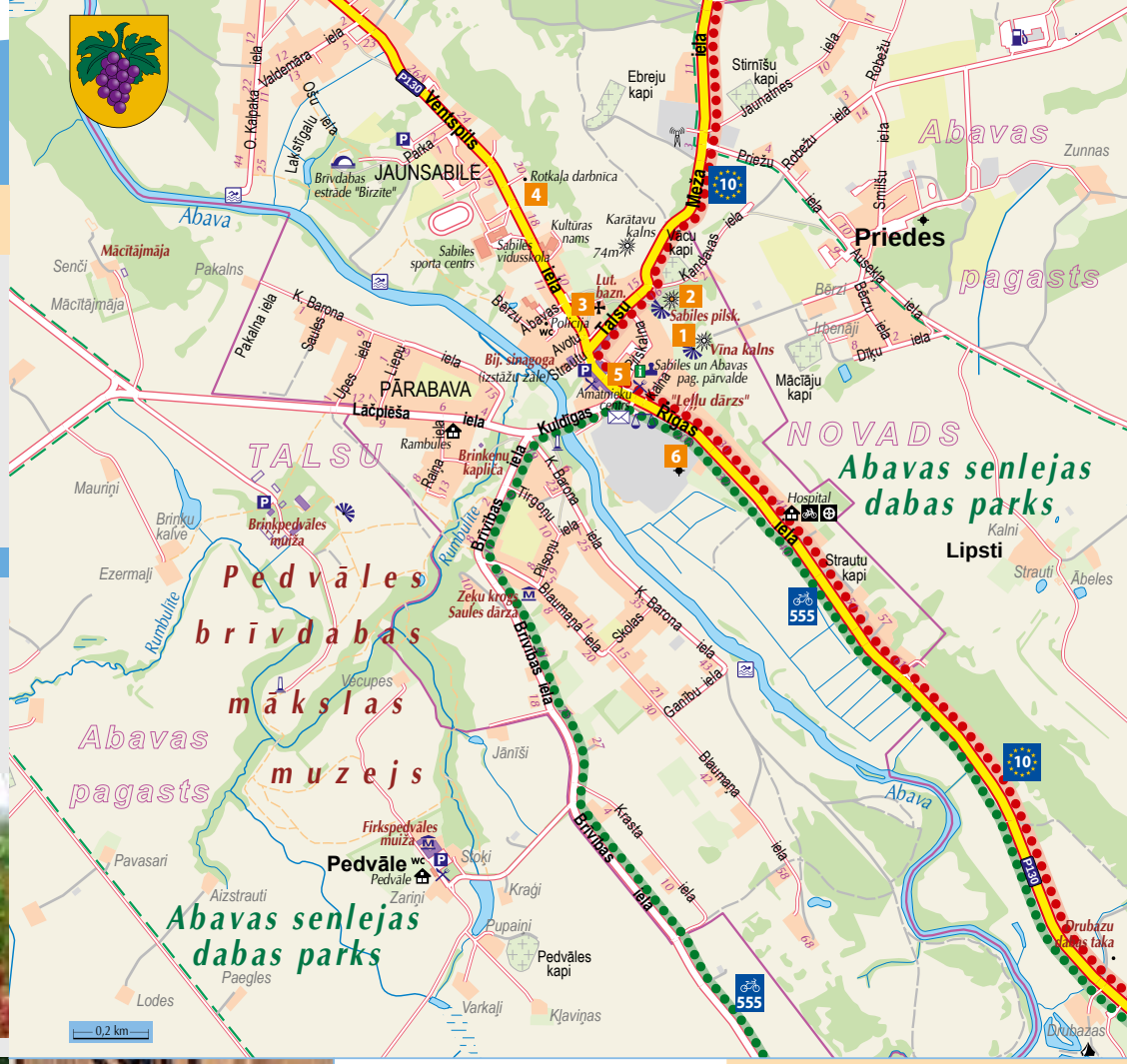

5 Sabiles Amatnieku centrā darbojas prāvs pulks Sabiles un tuvākās apkārtnes iedzīvotāju, kuru darbošanās rezultātu – skaistas segas, spilvenus, cimdus, zeķes, sedziņas, šalles, lakatus u.c. rokdarbus – var redzēt pastāvīgi iekārtotajā izstādē. Amatnieku centrā var iegādāties arī suvenīrus. Rīgas iela 9, Sabile, +371 26152461, www.sabile.lv

6 Sabiles sidrs – Latvijas senajā vīna darīšanas galvaspilsētā Sabilē ir tapusi sidra darītava! Rūpīgas un pārdomātas vietējo ābolu šķirņu atlases rezultātā ir iegūts izcils sidrs. Ražotnes apskate, dažādu sidru degustācija. Iepriekš jāpiesakās. Rīgas iela 22, Sabile, +371 29470405, www.sabilessidrs.lv

"Hostel Hospital",
Rīgas iela 43, Sabile,
+371 29640028

Talsi – deviņu pakalnu pilsēta

Talsi – deviņu pakalnu pilsēta, kuras klusās, bruģētās ieliņas, vecie koka nami un sendienās iekoptie parki lieliski sadzīvo ar nākotni, kas jaušama bērnu čalās, auto dunā, namu fasādēs. Pakalnos pavasaros zied ābeles, vasaras vidū plūst mūzikas skaņas Talsu pilsētas svētkos un Dižmāras gadatirgū, rudeņos tos pārklāj raibu lapu seģenes, un ziemā sniega pārslas spēlē paslēpes… Varbūt tādēļ Talsi ir mākslinieku un mūziķu loloti – neskaitāmos mākslas darbos iemūžināti un dziesmās apdziedāti.

1 **Talsu pilskalns** ir seno lībiešu un kuršu apdzīvota vieta 10.–14. gs., par to liecina arheoloģiskajos izrakumos atrasti priekšmeti, no kuriem daļu var apskatīt Talsu novada muzejā. Pilskalna pakājē izbūvētas koka laipas ved apkārt ezeram. Jaunā promenāde ir iecienīta pastaigu vieta.

2 **Ķēniņkalnu jeb Pilsētas dārzu** rotā viens no Talsu simboliem – piemineklis "Koklētājs", veltīts Latvijas brīvības cīnītajiem (1996. g., tēlnieki K. Zemdega un V. Titāns). Pakalna pakājē lepni slejas Talsu tautas nams (Lielā iela 19/21) un Radošā sēta (2013. g.), kur modernās telpās darbojas amatnieki, fotogrāfi un mākslinieki. Talsu novada tūrisma informācijā centrā pilsētas viesi var saņemt informāciju un iegādāties suvenīrus.

3 **Baznīckalns** savu nosaukumu ieguvis no dievnama, kas būvēts jau 15. gs. sākumā. Kopš 1567. gada te slejas senākā mūra celtne pilsētā – Talsu evaņģeliski luteriskā baznīca, te kalpojis mācītājs K. F. Amenda – dižā komponista L. van Bēthovena draugs. Baznīckalna apkārtne ir Talsu pilsētas sākotne.

4 **Dzirnavkalnā** 15. gs. atradusies Livonijas ordeņa pils, taču kalns savu nosaukumu ieguvis un līdz mūsdienām saglabājis no vējdzirnavām, kas darbojušās līdz 1. pasaules karam. No Dzirnavkalna uz seno pilsētu ved Kalna iela, kur atrodas A/S "Talsu piensaimnieks" ražotne. Firmas veikalā – kafejnīcā "Piena sēta" (Kalna iela 10) var iegādāties sierus "Talsu ritulis", "Deviņkalnu siers", piena produktus un gardas smalkmaizītes.

Attālums līdz Rīgai – **117 km**
Iedzīvotāju skaits – **10 825**

Talsu novada tūrisma informācijas centrs
Lielā iela 19/21, Talsi,
+371 63224165, 26469057,
talsutic@apollo.lv,
www.talsitourism.lv

Naktsmītnes

"Talsi",
Kareivju iela 16, Talsi,
+371 63232020, www.hoteltalsi.lv

"Martinelli",
Lielā iela 7, Talsi, +371 63291340,
29403911, www.martinelli.lv

"Saule",
Saules iela 19, Talsi,
+371 63232232, 29177071,
www.saulehotel.lv

"Vijoles",
+371 29211530

"Tiguļkalns",
Tiguļu iela 4, Talsi, +371 29198885

Dienesta viesnīca
SIA **"Krauzers",**
Celtnieku iela 23a, Talsi,
+371 26445570

SIA "Grandios",
Ziemeļu iela 28, Talsi,
+371 29496512 un
Brīvības ielā 15, Talsi
(vairāk nekā 30 gab.)

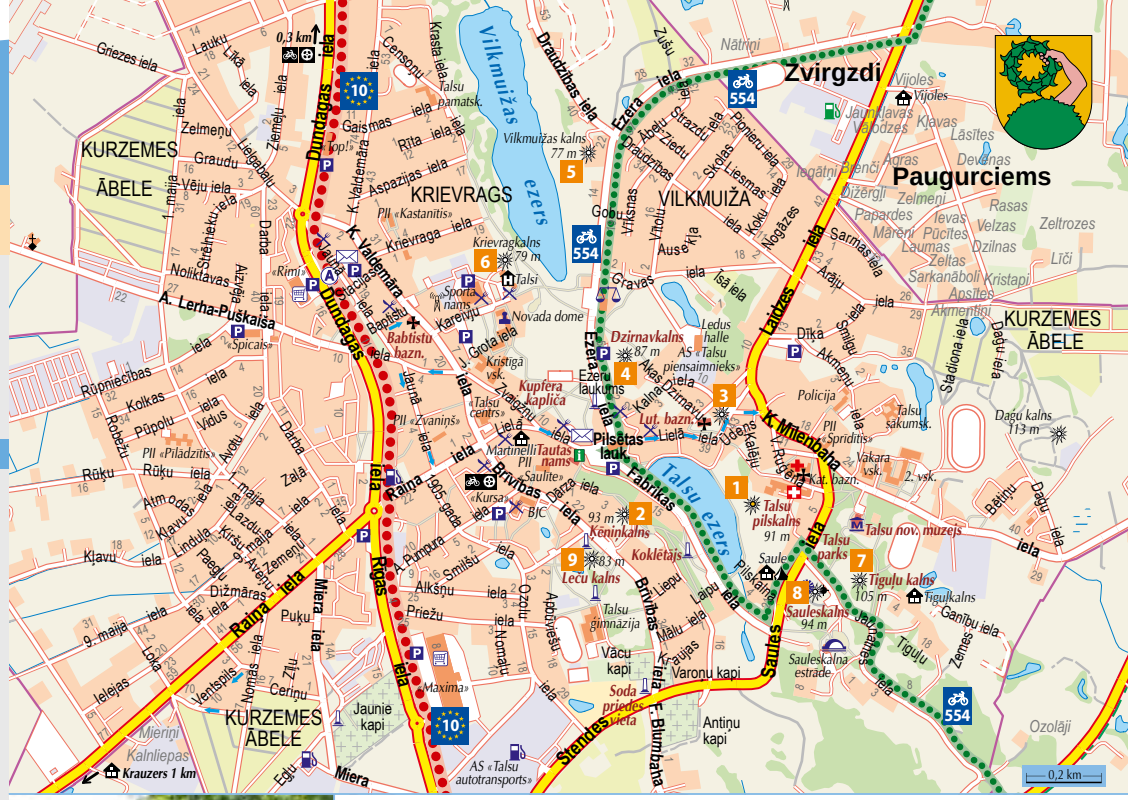

5 **Vilkmuižas kalns** savu vārdu ieguvis no pakalnā uzbūvētās Vilkmuižas. Kalna pakājē atrodas Vilkmuižas ezers – arheoloģisks piemineklis. Izbūvētā laipa ceļotājiem ļauj ieskatīties ezera dzelmē, kurā ir lielākie atklātie ugunskapi Baltijā, par ko liecina ap 4000 atrastu seno kuršu rotaslietu, darbarīku un ieroču. Ezeram apkārt ved pastaigu taka. Sportiskajiem ir iespēja darboties āra trenažieru laukumā.

6 **Krievragkalns** nosaukumu ieguvis no Austrumu pareizticīgo dievnama un draudzei piederošām zemēm tā apkārtnē. Krievragkalnā atrodas Talsu novada pašvaldības administratīvais centrs (Kareivju iela 7).

7 **Tiguļkalns** ir Talsu novada muzeja mājvieta (Mīlenbaha iela 19), kurā var novērtēt novada vēstures, mākslas un dabas vērtības. Ēka ir bijusī Oktes barona G. Firksa pilsētas māja *Villa Hochheim*. Muzeju ieskauj barona dārznieka aizsāktais Talsu dendroloģiskais parks. Tiguļkalna pakājē atrodas Talsu Romas katoļu baznīca (V. Ruģēna iela 6).

8 **Sauleskalns** ir saules un mūzikas skaņu pieliets, jo "Sauleskalna" brīvdabas estrāde (arhitekts H. Pļavinskis), kas rekonstruēta 2013. gadā, ir populāra kultūras un izklaides pasākumu norises vieta. Ik pavasari jauno tūrisma sezonu ar spēkratu parādi te atklāj "Rally Talsi"!

9 **Leču kalns** savu vārdu ieguvis no Leču mājām, kas šeit atradās 20. gs. sākumā. Kādreizējās saimniecības vietā tagad atrodas Talsu Valsts ģimnazija. 1980. gadā Leču kalnā atklāja piemineklī 1905.–1907. gada revolūcijas atcerei (tēlniece O. Nigule). Netālu no pakalna atrodas Talsu pilsētas ģerboņa stabs – viesmīlības un draudzības simbols (1936. g.).

24 554 Talsu pauguraines velomaršruts

25 km

Talsi – Ābeļi – Mundigciems – Plēsums – Sukturi – Stūrīši – Zvirgzdi – Talsi

Maršruts dabas parkā "Talsu pauguraine" ir izcils dabas ainavas ziņā – cits pēc cita te skatam paveras aizvien augstāki pauguri – Vanagkalns, Breņģu, Āžu kalns un Kamparkalns, kas ne tikai priecē, bet arī nokausē pat izturīgākos velobraucējus. Pelde ezeros atspirdzinās karstākās vasaras dienās, ieteicamās peldvietas – Čumalu, Lejaslabiņu, Ābeļu un Kamparu ezerā. Talsos atradīsiet visu, kas palīdzēs atjaunot spēkus nākamajiem braucieniem. Iesakām iegriezties vietējos krodziņos un nobaudīt šīs puses tradicionālos ēdienus.

1 Aktīvās atpūtas vietā "Rīti" ir radītas plašas iespējas atpūtai: nojume – lapene, "Pepijas" māja, ugunskura vieta, pludmales volejbola un minifutbola laukumi, šūpoles, batuts. Bērni var apskatīt lauku sētā dzīvojošus dzīvniekus – trušus, vistas un aitas.
+371 29287285

2 "Eiropas birzs" ir Eiropas Savienības dalībvalstis pārstāvošs koku stādījums, kas izveidots Talsu novadā, Valsts meža dienesta Meža pētīšanas stacijas Šķēdes meža novadā.

3 Talsu Mācītājmuižā kādreiz dzīvojis Talsu luteriņu draudzes mācītājs vijolnieks un komponista Ludviga van Bēthovena draugs Karls Ferdinands Amenda (1771–1836) ar savu ģimeni. Šobrīd Mācītājmuiža ir Talsu evaņģēliski luteriskās baznīcas draudzes īpašums, un tajā izveidota K. F. Amendas piemiņas istaba.
+371 63223135, 26208929, www.talsitourism.lv

4 Milzu kalns un Sapņezers. Gan senas teikas vēsta, gan kalna nosaukums un izskats apstiprina to, ka te pirms daudziem tūkstošiem gadu apgūlies milzis un guļ vēl šobaltdien. 20. gs. sākumā vēsturnieki Milzu kalnam piešķīra nocietināta pilskalna statusu, kā apdzīvotājus minot gan lībiešus, gan leišus. Taču apstiprinājumu vai noliegumu šīm versijām var dot tikai arheoloģiskie izrakumi, kas Milzu kalnā nav veikti. Milzu kalna pakājē paslēpies guļ romantiskais Sapņezers, iecienīta mīlētāju, jaunlaulāto un mākslinieku vieta.

5 Integrētais augļu dārzs "Kurzemnieki". Saimniecības teritorijā mozaīkveidā izvietoti augļu dārzi, zālāji, tīrumi, meži, mitrzemes, un tā piekļaujas Sirdsezeram. Saimnieku pavadībā var iepazīt videi draudzīgu ābolu audzēšanu un aplūkot vīngliemežu audzētavu. Sezonas laikā iespējama augļu, ogu un to produktu degustācija. Viesiem pieejams pludmales volejbola laukums, piknika un telšu vietas, iespējams makšķerēt. Ābolu čipsu degustācija. Iepriekš jāpiesakās.
+371 29279461, 26453626

RAŽOTS LATVIJĀ KURZEMĒ

Ābolu čipsi un sula, ķūķis un sklandrauši, saldie ķirši

Talsu novada tūrisma informācijas centrs
Lielā iela 19/21, Talsi,
+371 63224165, 26469057,
talsutic@apollo.lv,
www.talsitourism.lv

Naktsmītnes

- **"Mežmāja"**, "Mežmājas", +371 63214151, 22029058, www.mps.gov.lv/ForHouse.html
- **"Bezdubeņi"**, +371 26373335, 29266236, www.bezdubeni.lv
- **"Kamparkalns"**, "Dziļlejas", +371 29518415, 29860075, 29992933, www.kamparkalns.lv
- **"Pie Ābelītes"**, +371 28386425, 29175436, www.pieabelites.viss.lv
- **"Vizbulītes"**, +371 29343692, www.vizbuliites.lv
- **"Jāņkalni"**, +371 26096415, www.janukalni.lv
- **"Vijoles"**, +371 29211530
- **"Pie Kamparu ezera"**, +371 28706506, 29981299
- **"Pīlādziši"**, +371 22021123

Talsi

Zvirgzdi

Ķīvīškrogs, Talsi

"Rīti", "Eiropas birzs", "Sapņezers", "Kurzemnieki", "Mācītājmuiža"

SIA "Grandios", Ziemeļu iela 28, Talsi, +371 29496512 (vairāk kā 30 gab.)

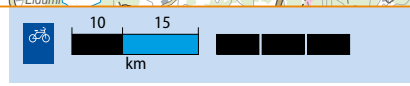

6 Kamparkalna skatu tornis. Kamparkalns atrodas 175 m vjl., un uz tā uzbūvētais tornis ir 28 m augsts, kas ir augstākā skatu platforma Kurzemē. No torņa var vērot gan Talsu pauguraines dabas parka mežu un pakalnu ainavas un ezerus, gan arī tālākus pagastus un objektus, kuru atrašanās vietu dabā palīdz saskatīt torņa skatu platformā uzstādītie attēli. Ziemā šeit darbojas divas apgaismotas slēpošanas trases.
"Dziļlejas", +371 29518415, 29860075, www.kamparkalns.lv

7 Vanagkalnā – senā senču svētvietā – ir vērts piestāt un palūkoties apkārt! Tas kā atsevišķs, ozoliem, pīlādžiem un lazdām apaudzis paaugstinājums paceļas pāri apkārtnei, un no tā skatam paveras Kamparu māju ieleja un pārējo kalnu – Ozolkalna, Jāņkalna jeb Breņģu kalna, Dāvidkalna un Kamparkalna – mežainās muguras.
+371 29518415

8 Izstaigājot **folkloras taku "Jāņkalni"**, var iepazīt mūsu senču rakstus, zīmes un dievības, mūsu folkloras mantojumu. Var izstaigāt arī Latvijas karti – labirintu ar 19 etnogrāfiskajiem novadiem. Lauku mājā "Jāņkalni" ceļotāji var relaksēties latviskā pirtī un ērti pārnakšņot klētsaugšā. Saimnieki piedāvā arī ķūķa un sklandraušu degustācijas, kā arī iespēju piedalīties to gatavošanā.
+371 26096415, www.janukalni.lv

Skatīt arī 22. lpp. par Talsiem.

26 553 Apkārt Engures ezeram

65 km

Engure – Bērzciems – Mērsrags – Ķūļciems – Ezermuiža – Engure

Maršruts nav no vieglajiem, takas priežu mežos var būt smilšainas, savukārt ezera rietumu krasta ceļam ir grants segums. Tomēr iespēja baudīt gan ezeru, gan jūru atsver grūtības. Maršrutā varēs apmeklēt Orhideju taku, putnu vērošanas torņus un redzēt savvaļas govis un zirgus.

1 Engures jūrskolas piemiņas ekspozīcija veltīta skolas vēsturei, kas dibināta 1875. gadā kā ceturtā no 10 K. Valdemāra jūrskolām, kā arī Engures pagasta, jūrniecības un zvejniecības vēsturei. Muzeja apskatei iepriekš jāpiesakās.
Skolas iela 7, Engure, +371 63161231

2 Engures luterāņu baznīca ir viena no retajām koka baznīcām, kas nav nopostīta vai pārbūvēta par mūra baznīcu. Tā uzcelta 1804. gadā, vēlāk vairākkārt pārbūvēta un remontēta. Baznīcā ievērības cienīgi ir altāris, kancele un ērģeles. +371 29177920

3 Dabas parks "Engures ezers" un Engures ezers. Dabas parks izveidots 1998. gadā, un tajā ietilpst Engures ezers, Rīgas jūras līča piekraste no Mērsraga līdz Engurei, kā arī meži starp piekrasti un ezeru. Engures ezers ir Latvijā lielākais piejūras ezers, 6 km garš, maksimālais dziļums 2–3 metri. Vārds "engure" lībiešu valodā nozīmē 'zutis', tātad – Zušu ezers, tiesa, pašreiz zuši tajā palikuši ļoti maz. Parkā apskatāmi dzīvnieku aploki un Orhideju taka.
+371 29474420, www.eedp.lv, www.enguresnovads.lv

4 Rideļu dzirnavas un dzirnavezers. Te ir rupjo miltu malšanas gaņģis, putraimu un grūbu gaņģi. Ekskursijā pa dzirnavām aplūkojams miltu malšanas process un turpat blakus esošajā kafejnīcā "Cope" nobaudāmas īpašās Rideļu dzirnavu pankūkas. Rideļu dzirnavezera apkārtnē ierīkotas atpūtas vietas gan nelielu svinību rīkotājiem, gan makšķerniekiem.
+371 22440094, 26536532, www.rideludzirnavas.lv

5 Mērsraga bāka iesvētīta 1875. gada 10. septembrī. Bākas uguns augstums ir 21,3 m, tās tornis izgatavots "Sotera, Lemonjē & Co" fabrikā Parīzē.

6 Muzeja "Saieta nams" ekspozīcijas stāsta par sadzīvi Mērsragā un tās apkārtnē 20. gs. sākumā, kā arī par senām zīmēm uz sadzīves priekšmetiem. "Priedes", Rožu iela 6, Mērsrags, +371 63235995

7 Mērsraga kanāls rakts 1842.–1843. gadā, tā garums ~ 4 km, un tas savieno Engures ezeru ar jūru.

8 Mērsraga luterāņu baznīcā atrodas vairāki valsts aizsargājami kultūras pieminekļi – altārglezna "Kristus ar bērnu" (1793. g.), ērģeles (19. gs. otrā puse), lustra (19. gs. beigas) u.c.
Bākas iela 9, Mērsrags

9 Mērsraga baptistu baznīcas celtniecība sākta 1934. gadā, pabeigta 1936. gadā. Priežu iela 1, Mērsrags

10 Ežu kolekcija saistīta ar gandrīz pusgadsimtu senu ģimenes stāstu. Dārza nojumē izstādīti informatīvi materiāli par putniem un dzīvniekiem, kas sastopami dabā šajā apkārtnē. Atpūtai iekārtota ugunskura vieta un āra galds.
Ezera iela 20, Mērsrags, +371 29115127, 28355983

11 Mārtiņa Dzedru luterāņu baznīcas pamatakmens iesvētīts 1937. gadā, dievkalpojumus kopš 1940. gada ieskandina Liepājas drāšu fabrikā liets zvans. Tā ir Ulmaņa laikā pēdējā celtā baznīca.

12 Dekoratīvie putni un truši saimniecībā "Apsīši". Te var apskatīt putnu dārzu, trušus, ponijus, aitas un bites. Īpaši gaidītas ģimenes ar bērniem Velotūristiem saimnieks piedāvā 50% atlaidi nakšņošanai.
Ķūļciems, +371 63254404, 29421081, www.apsisi.viss.lv

RAŽOTS LATVIJĀ KURZEMĒ

Zivis, pankūkas

Mērsraga tūrisma informācijas punkts
Zvejnieku iela 2, Mērsrags, +371 63237704, 26572494, infocentrs@mersrags.lv, www.mersrags.lv

Naktsmītnes

- **"Villa Elizabete"**, +371 63161421, 29117510, www.villaelizabete.lv
- **"Klāņas"**, +371 26444123, www.klanas.lv
- **"Stagars"**, +371 29628101
- **"Tauriņi"**, +371 29119855, 63154370, 29153392, www.taurini.viss.lv
- **"Zālites"**, +371 29117207, 29421069
- **"Vētrasputns"**, +371 29717383, 63235810, www.vetrasputns.lv
- **"Apsīši"**, +371 29421081, 63234539, www.apsisi.viss.lv
- **"Rideļu dzirnavas"**, +371 26536532, 22440094 www.rideludzirnavas.lv
- **"Mikas"**, +371 29243197
- **"Ceriņi"**, +371 26747898
- **"Dieniņas"**, +371 63154331, 26676283
- **"Branguļi"**, +371 29676126
- **"Mazā kaija"**, +371 20692525, 25521579
- Laivu bāze **"Bebri"**, +371 29343402, www.bebri.viss.lv
- **"Sadancis"**, +371 63161318, 29409723, www.sadancis.lv
- **Engures vsk. internāts**, +371 29544650
- **Engures 1. laivu bāze**, +371 29113439
- **"Saules kempings"**, +371 27797555, www.sauleskempings.lv
- **"Mērsraga bāka"**, +371 20255354, www.mersragabaka.lv
- **"Abragciems"**, +371 63161668, 26110738, www.abragciems.lv
- **"Vecupe"**, +371 26342848

Engure, Mērsrags, Ķūļciems

Engure, Bērzciems, Mērsrags, Ķūļciems

Engure, Bērzciems, Mērsrags

LVM izveidotās atpūtas vietas Engures ezera krastā, Rideļu dzirnavezera apkārtnē

28 556 Baron bōgans

36 km

Dundaga – Pāce – Liepniekvalka alas – Valpene – Kubalu skola – Būdeni – Jaunsniķeri – Dundaga

Barona veloaplī iespējams iepazīt Dundagas tuvāko apkārtni, pa ceļam apmeklējot Pāces vilnas fabriku, "Kalēju" zirgaudzētavu, Liepniekvalka alas, Kubalu skolu–muzeju, uzkāpjot Valpenes piramīdā, degustējot lauku saimniecību labumus, iepazīstot Krišjāņa Barona dzīvesvietas, ciemojoties viņa dzimtas atzara ģimenē "Jumaros". Un, protams, priecāties par mežu un lauku ainavām. Maršruts virzās lielākoties pa maziem lauku ceļiem ar zemu autosatiksmes intensitāti.

1 Dundagas pils vārds saistās ar savulaik Baltijā plašāko pilsmuižas teritoriju – līdz Sīkraga ostai un Kolkasraga bākām. Arī mūsdienās Dundaga ir novada centrs, bet teju astoņsimtgadīgā pils – vērienīgu svētku, vietējo gardumu degustāciju, ērtu naktsmītņu, kā arī Mūzikas un mākslas skolas mītnes vieta. Ilgajā pastāvēšanas laikā pils vairākkārt pārbūvēta un divas reizes nodegusi, tomēr atjaunota un paplašināta. Līdzās pilij ir saliņa un liels parks. Pils iela 14, Dundaga, +371 63237859, 29478393, www.pilis.lv

2 "Stacija" un bānišceļš. Kādreizējā mazbāniņa stacija – koka ēka Dundagā pie Baptistu baznīcas – celta 20. gs. 30. gados, darbojās līdz 1968. gadam. Tagad – aprūpes nams "Stacija". Velobraucējiem lietojams dzelzceļa uzbēruma posms līdz vecajiem vācu baronu kapiem.

3 Pāces vilnas fabrika. Tradicionāls rūpals Pācē kopš 19. gs. beigām. Vienīgā vieta Latvijā, kur veic pilnu vilnas pārstrādi, turklāt saglabājot visas dabiskās vilnas īpašības. Pēc ekskursijas no visdažādāko toņu un pāreju dziju klāsta var iegādāties sev tīkamāko. +371 26151720, 26431463, www.pace.lv

4 Zirgi Pāces "Kalējos". Saimniecības apskate, izjādes. Ganībās arī pussavvaļas un Latvijas brūnās šķirnes govis. +371 26497430

5 Liepniekvalka alas ir viena no garākajām dabisko alu sistēmām Latvijā (ap 70 m). Smilšakmens alas 1988. gadā atraka dabas pētnieku grupa Gunta Eniņa vadībā. Apskatāmas tikai no ārpuses. Dundagas–Ģibzdes ceļa 10. km

6 Bioloģiskā saimniecība "Jumari" ir Krišjāņa Barona dzimtas atzara vecsaimniecība. Iepriekš piesakot apmeklējumu, iespējama iepazīšanās ar saimniecību, pastaigas dabā, zāļu tēja, ozolzīļu kafija, pusdienas. Audzē krūmmellenes. +371 29469425, 26601306

7 Valpene. 1290. gada dokumentā par strīdu starp Kursas bīskapu un Rīgas domkapitulu minēta arī *Walpene*.

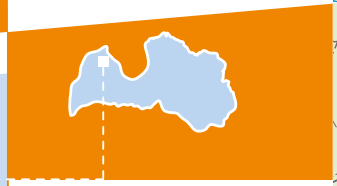

RAŽOTS LATVIJĀ KURZEME

Sklandrauši, pūtelis, krūmmellenes, ozolzīļu kafija, zāļu tēja, Dundagas sieri, jogurti

Dundagas tūrisma informācijas centrs
Pils iela 14, Dundaga,
+371 63232293, 29444395,
tic@dundaga.lv,
www.visit.dundaga.lv

Naktsmītnes

Viesu nams Dundagas pilī, +371 29141121, 29478393

"Jaunemari", Dundaga, +371 29432740

"Krūziņi" Dundaga, +371 29174944, 63242104, www.kruzini.viss.lv

"Pūpoli", Dundaga, +371 29197900, 26554001, www.dundaga.lv/pupoli

"Pasaku namiņš", "Vecskrīveri", Dundaga, +371 29462622, 22074210, www.pasakunamins.viss.lv

Ances pagasts
Dundaga
Dundagas pagasts
DUNDAGAS NOVADS
Sabdagas
Laukmuiža
Gavsene
Sausere
Labdzere
Sumburciems
Valpene
Klārmuiža
Kārļmuiža
Pāce
Anstrupe
Plintiņi
Pāces plavas
Dundagas pils
Dundagas pilsk.
Dundagas lut. baznīca
Pāces pilsk.
Kaziņu ozols
Kaziņu-doru priede
Liepniekvalka (Peldangas)
Liepniekvalka - alas
Medzeru osis
Kubalu skola
Kūžnieku kapi
Valpenes kapi
Valpenes laukakmeņu piramīda
Jumari
Annes
Jaunsniķeri
Sausers
Pienu plavas
Pienupe
Krūziņi
Pūpoli
Vādzeres kapi
Baložezers (Pāces dīķis)
Pelēkalna sala
Pāces kapi
Vācu kapi
Karātavu k. 70 m
Kluču kapi
Pelēkdanga
Krojas valks
Karļu valks
Jāņezīļupe
Zaļupe
Vecupes
Ratnieki
Priecēkalni
Purkalni
Šabdagu kapi
Zāgkaļēji
Eniņi 1
Eniņi 2
Mūki
Lejaskalni
Krisi
Mežstūri
Mežlidumi
Ligati
Bērzplavas
Mālkalni
Vaivari
Birznieki
Taigas
Jaunburnieki
Goldmani
Apeņi
Zaļauki
Auči
Trumpes
Grantskalni
Mežmaļi
Māliņi
Viesturi
Liepniekvalks
Aunini
Dižcēgi
Birzmalas
Mēles
Mazkalni
Kraujas
Tūtiņi
Majori
Gobas
Lazvīstas
Sīteburupe
Veidnieki
Jaunpumpuri
Dīķeiri
Ciemgaļi
Dīķi
Iepriēji
Melri
Dumbeļkalns
Mazdeldas
Dikšalni
Pelvalks
Vairogi
Odiņi
Kaņķumkārļi
Princi
Mednieku namiņš
Galdnieki
Savinieji
Sabieskalni
Dāņi
Dīksaļi
Jaunpūķi
Jaunpūķi
Jaunķēgi
Deguni
Skrēji
Rūsupe
Pāce
Ālaksbirzes
Lāčpedas
Alkšņaudzes
Pipari
Jaungrāveri
Burtnieki
Grieži
Saulmeži
Zellas
Plavnieki
Sneji
Pilitenes purvs
Sausers purvs
Dambeskalni
Springi
Snikeri
Grīvi
Odumu dīķis
Pienādīkis
Vecpūķi
Vecpūķi
Kārļu valks
Krojas valks
Krojas valks

30 558 Pa lībiešu ciemiem — 27 km

Kolka – Vaide – Saunags – Pitrags – Košrags – Mazirbe – Sīkrags

Maršruts ved cauri senajiem lībiešu zvejniekciemiem šaurā zemes strēmelē gar Dižjūru vienā pusē un mežiem un purviem bagāto Slīteres nacionālā parka iekšzemes daļu otrā pusē. Katrs ciems glabā ko īpašu no tikai šejienei raksturīgās senās zvejniekvides būvniecības iezīmju un ainavu atturīgā šarma. Maršruta posms no Mazirbes līdz Sīkragam ved pa bijušā šaurslieżu dzelzceļa trasi. Atpakaļceļu var plānot pa asfaltēto Kolkas–Ventspils šoseju. Kādu posmu var mēģināt braukt arī pa jūras liedagu.
No Košraga atzarojas velomaršruts nr. 557 "Gar Dižjūru un Mazjūru".

1 Kolkasrags. Kolka ir Kurzemes pussalas tālākais ziemeļu punkts, bet Kolkasrags – izteiktākais zemesrags Latvijas piekrastē. Tā ir vieta, kur vērojama divu "jūru" – atklātās Baltijas jūras un Rīgas līča – viļņu saduršanās. Rags kā sēklis zem ūdens turpinās vēl 6 km garumā, un tā muguru jūra apskalo 0,5–3 m dziļumā. Jūra ap Kolkasraga sēkli ir neskaitāmu kuģu bojāejas vieta. Sēkļa galā uz mākslīgas salas atrodas Kolkas bāka. Ragā darbojas apmeklētāju un informācijas centrs ar stāvlaukumu. Aktīvajā sezonā šeit var paēst, nakšņot "Laimes mājās" vai pērties mobilajā pirtī. +371 29149105, www.kolkasrags.lv

2 Kolka. Lībiešu zvejniekciems, kur vēl joprojām saglabājušās zvejniecības tradīcijas. Šeit satikušās arī trīs konfesiju baznīcas – Jūras zvaigznes dievmātes Kolkas Romas katoļu baznīca (+371 29644609), Kristus dzimšanas Kolkas pareizticīgo baznīca (+371 63220489) un Kolkas evaņģēliski luteriskā baznīca (+371 26057021).

3 Lauku māja "Ūši".

4 Lībiešu centrs "Kūolka".

5 Zivju kūpināšana Kolkā.

6 Kolkasraga priežu dabas taka.

7 "Purvziedi"

8 Pitrags.

9 Košraga zvejniekciems – pilsētbūvniecības piemineklis veidojies 17. gs. Aizsargājamas ir ēkas, vēsturiskās apbūves plānojuma struktūra, telpiskais izvietojums, ceļu tīkls, raksturīgais reljefs.

17 Mazirbe līdz 20. gs. vidum bija lielākā lībiešu apdzīvotā vieta Kurzemes jūrmalā. Centrā ir 1939. gadā īpatnējā arhitektūrā uzbūvētais Lībiešu tautas nams – vienīgais Latvijā un pasaulē. +371 29463028, www.kolka.lv

18 Lībiešu ēdieni un seno sadzīves priekšmetu kolekcija. "Stūrīšu" mājās aicina iegrieztos tos, kuriem interesē lietas, kas stāsta par seno un ne tik seno piekrastes zvejnieku dzīvi Lībiešu krastā, kā arī tos, kuriem kārojas nogaršot lībiešu ēdienus. Saimnieki ceļotājus gaidīs no maija līdz septembrim, iepriekš piesakoties, ja vēlme būs nobaudīt Taizeļu dzimtas lībiešu pusdienas. +371 29469165, 29283967

19 Zivju kūpināšana Mazirbē. "Sudrabkalni", +371 26114424; "Madaras", +371 26465991

20 Posms Mazirbe–Sīkrags ved pa **kādreizējo mazbānīša trasi**, garām agrākai bagāžas novietnes ēkai, pati stacijas ēka apskatāma Ventspils brīvdabas muzejā.

21 Sīkrags – zvejniekciems un pilsētbūvniecības piemineklis. Viena no vecākajām lībiešu apmetnēm: kā ciems minēts jau 1387. gadā. Tā vērtība slēpjas vēsturiskās celtnēs, apbūves struktūrā, ceļu tīklā, ainavā, raksturīgos siluetos.

22 Pēterezera dabas taka 3,4 km garumā ved pāri unikālam dabas veidojumam – kāpu un starpkāpu ieplaku sistēmai – kangariem un vigām. Kāpu grēdas novietotas paralēli jūrai. Pēterezera dabas taka šķērso bijušo

32. lpp.

RAŽOTS LATVIJĀ KURZEME

Sklandrauši, bukstiņbiezputra, šprotes, kūpinātas zivis, lībiešu ēdieni

Kolkasraga apmeklētāju un informācijas centrs
Kolkasrags, Kolka,
+ 371 29149105,
kolkacape@inbox.lv,
www.kolkasrags.lv

Naktsmītnes

"Jaunklāvi",
Sīkrags, +371 29469614

"Mežlīdumi",
+371 26543781, 26185402
www.draugiem.lv/veseligadzivesveidacentrs

"Jaunlīdumi",
+371 29467556
www.jaunlidumi.viss.lv,

"Stūrīši – Branki",
Mazirbe, +371 29469165

"Upeskalni",
Mazirbe, +371 29259510

"Vecvalgani",
Mazirbe, +371 26159870, 26328421

"Kalēji",
Mazirbe, +371 29213412, 29467464, www.kaleji.viss.lv

sk. arī maršrutu nr. 557 "Gar Dižjūru un Mazjūru"

17

9

31 557 Gar Dižjūru un Mazjūru — 50 km

Kolka – Košrags – Dūmele – Ezermuiža – Melnsils – Kolka

Maršruts no Kolkas līdz Košragam pa meža ceļu ved cauri pieciem lībiešu ciemiem – Košragam, Pitragam, Saunagam, Vaidei un Kolkai – un sakrīt ar maršrutu nr. 558 "Pa lībiešu ciemiem". Tie vietām vēl glabā senās zvejnieku dzīves iezīmes. No Košraga maršruts ved pa Apakšceļu – vientuļu, mežu ieskautu seno ceļu starp Košragu un Dūmeli, gar Bažu purvu un gar kādreizējo Dieviņezera krastu. Izbraucot cauri Ezermuižai un nonākot pie Melnsila, maršruts ved atpakaļ uz Kolku vai nu pa asfaltētu autoceļu, vai pa tam paralēlo Mazjūras krastu. Maršruts ir marķēts ar krāsām uz kokiem.

1 Kolkasrags.

2 Kolka.

3 Lauku māja "Ūši" – bukstiņbiezputras degustācija un iespēja pašiem līdzdarboties sklandraušu cepšanas procesā. Saimniece piedāvā arī pārgājienus aizraujošajā industriālās Kolkas vēsturē ar filmas skatīšanos un Latvijas labāko šprotu degustāciju. +371 63276507, 29475692, www.kolka.info

4 Lībiešu centrā "Kūolka" var iepazīties ar lībiešu vēsturisko sadzīvi, valodu un lībisko vērtību uzturētājiem. +371 25902280, 29198596, www.livones.net

5 Zivju kūpināšana Kolkā. Iepriekš sazvanoties, "Pūpoli", +371 28311813; "Strautmaļi", +371 29256174; "Čiekurkalni", +371 26433375

6 Kolkasraga priežu dabas taka 1,2 km garumā iepazīstina ar piekrastes kāpu biotopiem, šeit var uzkāpt arī putnu vērošanas tornī. Slīteres nacionālais parks, +371 63286000, www.daba.gov.lv

7 "Purvziedos" aplūkojama saimnieka ilggadējās mežsarga gaitās savāktā, vairāk nekā pustūkstoti lielā meža dzīvnieku ragu kolekcija, arī dabas aizsardzības ekspozīcija. +371 29395624, 63200179, http://viesunamiem.lv/purvziedi

8 Pitrags savulaik bija nozīmīgs laivu un kuģu būvniecības centrs, tagad ciems, kas atdzīvojas vasarā, kad ierodas vasarnieki. Šeit var apskatīt **Pitraga baptistu baznīcu**, un noteikti vajag paviesoties **pie Andra**, lai nobaudītu tikko kūpinātas zivis un uzzinātu stāstus par senajiem žogiem Pitragā. "Krogi", +371 26493087, www.pieandrapitragaa.lv

9 Košrags.

10 Apakšceļš – vientuļš, mežu ieskauts un sens ceļš starp Košragu un Dūmeli, ar ko saistīti daudzi interesanti fakti gan par Pitragupes dzirnavām, kas ne reizi tā arī nav malušas, par kāda avarējuša kuģa tvaika katlu, ko vietējais barons te izmantojis darvas tecināšanai, gan kādreizējo zirgu ceļu, kas šķērsojis Bažu purvu, gan iespaidīgo Dūmeles dižakmeni.

11 Dieviņezers savulaik bijis viens no lielākajiem Kurzemē, bet 19. gs. 30. gados, izrokot kanālu, nolaists jūrā. Tagad tā vietā ir pļavas.

12 Dūmeles brīvdienu māja "Ziedkalni". Te var sarunāt karpu makšķerēšanu un lauku SPA labumus. +371 29417229, www.ziedkalni.lv

13 Ezermuiža atrodas kādreizējā Dieviņezera DA galā, un jau kopš baronu laikiem ciema iedzīvotāji ir bijuši saistīti ar pļavu sargāšanu, mežkopību un mežizstrādi.

14 Melnsilupe ir agrākā kanāla vieta, pa kuru Dieviņezers savulaik nolaists jūrā.

33. lpp.

RAŽOTS LATVIJĀ KURZEME

Sklandrauši, bukstiņbiezputra, šprotes, kūpinātas zivis, lībiešu ēdieni

Dundagas tūrisma informācijas centrs
Pils iela 14, Dundaga,
+371 63232293, 29444395,
tic@dundaga.lv,
www.visit.dundaga.lv

Naktsmītnes

"Zītari",
"Rūtas", Kolka,
+371 28160018, 26669632

"Vītoli",
Kolka, +371 29135764,
www.lai-ripo.lv/atputa

"Pitagi", Košrags,
+371 29372728, www.pitagi.lv

"Ūši",
Kolka, +371 63276507, 29475692,
www.kolka.info

"Jauntilmači",
Košrags, +371 29412974

"Ziedkalni",
Dūmele, +371 29417229,
www.ziedkalni.lv

"Purvziedi",
Vaide, +371 63200179, 29395624,
www.purvziedi.viss.lv

"Pie Andra Pitragā",
"Krogi", Pitrags, +371 26493087,
www.pieandrapitraga.lv

"Laimes mājas",
Kolkasrags, +371 20347286,
29451592, laimesmajas.lv

3

7

32 Ziemeļkurzemes šaursliežu dzelzceļa stigu, vienu no garākajiem un augstākajiem kangariem Stiebrkalnu un savulaik uzpludināto, bet vēlāk nolaisto Pīļu dīķa vigu. Mazā Pēterezera krastā izveidota atpūtas vieta. Savdabīgu ainavu veido zāļu purviņi, lāmas, upītes, ezeriņi un daudzveidīga augu valsts.

23 **Šlīteres bāka** par diennakts bāku kļuva tikai 1961. gadā, izmantojot 1849. gadā no laukakmeņiem būvēto Šlīteres torni. Mūsdienās tā uzskatāma par otru vecāko saglabājušos navigācijas būvi Latvijā (aiz Ovišu bākas). Kopš 2002. gada bākas komplekss ir **Šlīteres nacionālā parka** tūrisma objekts un skatu tornis apmeklētājiem. Tajā izvietota ekspozīcija par jūras bākām Latvijā, Baltijā un pasaulē. +371 28385025

24 **"Jaunlīdumi" – bioloģiskā un vides veselības saimniecība** atrodas Baltijas Ledus ezera senkrasta – Zilo kalnu augšmalā, tā piedāvā veselīgu atpūtu pie dabas un savvaļas zirgu (koniki) apskati. Iespēja nobaudīt zāļu tējas un pasūtīt pusdienas. +371 29467556, www.jaunlidumi.viss.lv

25 **"Mežlīdumi" – veselīga dzīvesveida centrs "Tavai sirdij".** Saimniecība atrodas Šlīteres Zilo kalnu kraujas augšmalā. Te tiek audzēti dažādi dārzeņi un pākšaugi, īpaši soja, no kuras saimnieki gatavo pienu, rūgušpienu, biezpienu, krējumu u.c. gardumus. Piedāvā ielūkoties veselīga dzīvesveida ābecē, pagatavot un degustēt veselīgu ēdienu. +371 26543781, www.draugiem.lv/veseligadzivesveidacentrs

Kolka, Mazirbe — 558

Kolka, Mazirbe

Kolka, Kolkasrags, Mazirbe

Gandrīz pie visām viesu mājām – **"Ūši"**, Vaides **"Purvziedi"**, Pitraga **"Krogi"**, Dūmeles **"Ziedkalni"** Mazirbes **"Stūriši"**, Sīkraga **"Jaunklāvi"** Sk. arī maršrutu nr. 557

Košraga **"Pītagi"**, +371 29372728 (10 gab.); Mazirbes **"Kalēji"**, +371 29213412 (10 gab.); **"Upeskalni"**, +371 29259510, 29259499 Sk. arī maršrutu nr. 557

33

15 **Melnsils** – viens no lībiešu piekrastes ciemiem, kur 20. gs. vidū vēl dzīvoja lībieši. Vieta, kas apvīta teikām par laupītāju Trommelu.

16 **Ēvažu dabas taka un stāvkrasts.** Līdz 8–15 m augstajam krastam ved 300 m gara taka, kuras galā ir viens no skaistākajiem skatiem Rīgas līča Kurzemes piekrastē. Šlīteres nacionālais parks, +371 63286000, www.daba.gov.lv

BALTIJAS JŪRA
Rīgas jūras līcis
Kolkas pagasts
Bāzu purvs
Šlīteres nacionālais parks
DUNDAGAS NOVADS
Dundagas pagasts
VENTSPILS NOVADS
Kolkasrags
Kolka
Kūolka
Vaide
Saunags
Sānag
Pitrags
Pitrāgs
Košrags
Kuoštrāgs
Mazirbe
Īre
Sīkrags
Sīkrāgs
Jaunklāvi
Sesksciems
Jaunlīdumi
Šlītere
Lapmežciems
Cirstes
Vīdale
Jaunmuiža
Melnsils
Mustānum
Ezermuiža
Dūmele
Ziedkalni
Aizklāņi
Uši
Māgkilā
Ēvažu stāvkrasts un dabas taka
Šlīteres bāka
Šlīteres dabas taka
Pēterezera dabas taka
Skatu tornis
Mērā akmeņi
Jošulejas dižakmens (Zviedru akmens)
Rigzemju ozols
Kadiķu nora
Rukšu purvs
Rukšpurs
Mežlīdumi
Pitraga kapi
Pitraga bapt. bazn.
Kolkas raga priežu taka
Kolkas bapt. bazn.
Kolkas kat. bazn.
Kolkas pareizticīgo kapi
Kolkas lut. kapi
Vaides kapi
Dūmeles kapi
Melnsīļa kapi
Mazirbes kapi
Mazirbes lut. bazn.
Mazirbes vilkaču priede
Zvīedrāvja bd-krit.
Zārtapu ūdenskritums
Ošu kapi
Puklejas Vīdales ārjers
Vīdales kapi
Vīdales sk.
Lauki
Lauki 2
Pūce
Pūces
Papardes
Pernītes
Akmentiņi
Lāzdiņi
Krūmiņi
Bērzniēki
Jasmīnes
Upsītes
Klavkalni
Vecbrieži
Vanagpurs
Silkaļēji
Dzirnavas
Gauri
Cakstes
Kursi
Ēvaž
Novakāni
Aizklāņupe
Melnsīļupe
Ēlsupe
Ēlsgravis
Ēzerpļava
Ēlsgravis
Ēzerkrāvis
Ēzeriņi
Ēzeriņi 2
Ezermuižas ezeri
Ragaļi
Ragavsvalks
Alksņvalks
Sudmalkalni
Zvejniekvalks
Krauksvalks
Lorumpe
Lorumpes
Ēlsgravis
Ēlsupe
Celmupe
Pitragupe
Purvgravis
Purvgravis
Purvgravis
Purvgravis
Purvgravis
Purvgravis
Celmupe
Jaunklāvi
Jaunlīdumi
Celmiņi
Grīnkalni
Kalnlauki
Rigzemes
Rigzemes
Jaunzemnieki
Priežbogi
Vecmājas
Vecmājupe
Triskalniņi
Dzērzcelnieki
Zvirgzdiņi
Jaunmuižas
Jaunmuižas
Jaunsīlteri
Birzkalni
Birzgaļi
Cepelejas
Zeļķi
Sētiņas
Tukums
Tukums
Zārtapu
Rāksti
Mežvīdi
Papardes
Apaļlauki
Ekauskas
Andrejsāti
Strautmaļi
Varpas
Straupes
Straupes
Straupes
Straupes
Straupes
Straupes
Straupes
Straupes
Straupes
Straupes
Straupes
Straupes
Celmupe
Celmupe
Celmupe

Kuldīga – pilsēta ar dvēseli!

Kuldīga – Kurzemes pērle, kur mazpilsētai raksturīgā arhitektūra, Ventas upe ar Eiropā platāko ūdenskritumu un senais ķieģeļu tilts pār to rada īpašu gaisotni.

1 Ventas rumba ir platākais dabiskais ūdenskritums Eiropā (249 m), ar kuru saistīti daudzas leģendas un vēsturiski notikumi. Hercoga Jēkaba izgudroto zivju ķeramo ierīču dēļ uz rumbas Kuldīgu senatnē dēvēja par pilsētu, kur lašus ķer gaisā.

2 Senais ķieģeļu velvju tilts pār Ventu ir viens no garākajiem ķieģeļu velvju tiltiem Eiropā, celts 1874. gadā, restaurēts 2008. gadā. Būvēts pēc cara laika ceļa kustības standartiem – 500 pēdu garš, 36 pēdu plats, lai varētu izmainīties pretimbraucošas karietes.

3 Alekšupītes ūdenskritums ir pašlaik augstākais (4,5 m) ūdenskritums Latvijā. 19. gs. blakus ūdenskritumam sāka darboties papīra dzirnavas.

4 Pilsētas dārzs atrodas Kuldīgas senākajā daļā, bijušās Livonijas ordeņa un vēlākās Kurzemes hercogu rezidences vietā. Pilī dzimis hercogs Jēkabs. Pilsētas dārzā atjaunota ūdenskrātuve ar strūklaku, izveidoti gājēju celiņi, izbūvēta lapene un skatu laukumi. Vasaras sezonā nedēļas nogalēs te var skatīties brīvdabas kino. Parkā izvietotas 22 tēlnieces Līvijas Rezevskas skulptūras.

5 Kuldīgas novada muzejs. Kaut gan tiešu pierādījumu trūkst, joprojām dzīva ir leģenda par to, ka ēka ir bijusi Krievijas paviljons izstādē Parīzē 1900. gadā. Trešajā stāvā iekārtota pilsētas vēsturei veltīta ekspozīcija. Otrajā stāvā izveidots dzīvoklis, kurā iespējams ielūkoties 20. gs. sākuma turīga kuldīdznieka ikdienā: ēdamistaba, dāmu buduārs, mūzikas istaba, virtuve, arī kungu kabinets, kurā apskatāma daļa no kolekcionāra Jāņa Mētras apjomīgās kāršu kolekcijas.
Pils iela 5, Kuldīga, +371 63350179, 63322364, www.kuldigasmuzejs.lv

6 Kuldīgas viduslaiku vēsturiskais centrs (vecpilsēta) ap Alekšupīti. Vienīgais Baltijā saglabājies unikāls 17.–18. gs. mazpilsētas ēku apbūves ansamblis, kurā ietilpst arī t.s. Latvijas Venēcija ap Alekšupīti. Realizējot Alekšupītes promenādes projekta pirmo kārtu, Rātslaukumā vietu radusi strūklaka, restaurēti tiltiņi pār upīti, Baznīcas iela ieguvusi jaunu elpu.

7 Sinagogas ēku komplekss. Kuldīgas lielā sinagoga celta 1875. gadā cara Aleksandra II vadīšanas laikā, tai blakus atradies lūgšanu nams, saglabājusies arī trešā ēka – ebreju kapliča. Pēc kompleksa pārbūves sinagogā izvietota bibliotēka, bet agrākajā lūgšanu namā darbojas Mākslas nams, kur regulāri apskatāmas dažādas mākslas izstādes un notiek koncerti.
1905. gada iela 6, Kuldīga, +371 63350281

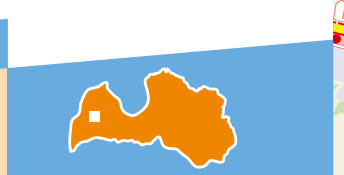

Attālums līdz Rīgai – **150 km**
Iedzīvotāju skaits – **12 494**

Kuldīgas aktīvās atpūtas centrs
Baznīcas iela 5, Kuldīga,
+371 63322259, 29334403,
tourinfo@kuldiga.lv,
www.visit.kuldiga.lv,
www.velokuldiga.lv

Naktsmītnes

"Metropole",
Baznīcas iela 11, Kuldīga,
+371 63350588,
www.hotel-metropole.lv

"Kolonna Hotel Kuldīga",
Pilsētas laukums 6, Kuldīga,
+371 63322430,
www.hotelkolonna.com

"Jēkaba sēta",
Liepājas iela 36, Kuldīga,
+371 29105061

"Hotel Virkas muiža",
Virkas iela 27, Kuldīga,
+371 22060780

"Villa Vita", Vijolīšu iela 13,
Kuldīga, +371 29285778

"Kuršu klēts", Ēdoles iela 11,
Kuldīga, +371 20097399

"Ventas Rumba",
"Rumbas", Rumbas iela, Kuldīga,
+371 26438250, 26377683

Apartaments **"Goldingen"**,
Baznīcas iela 7-5, Kuldīga,
+371 29488039, www.goldingen.lv

"Vintage Anna Apartment",
Baznīcas iela 12-2, Kuldīga,
+371 20371650,
vintageannaapartment.wordpress.com

Kalnciema kvartāla Kuldīgas rezidence, Mālu iela 14, Kuldīga,
+371 26219577,
www.kalnciemaiela.lv

Diakonijas centra naktsmītne,
Jelgavas iela 26, Kuldīga,
+371 29502550

Kuldīgas novada sporta skola,
Kalna iela 6 un Virkas iela 13,
Kuldīga, +371 63322465, 29440515,
www.kuldigassports.lv

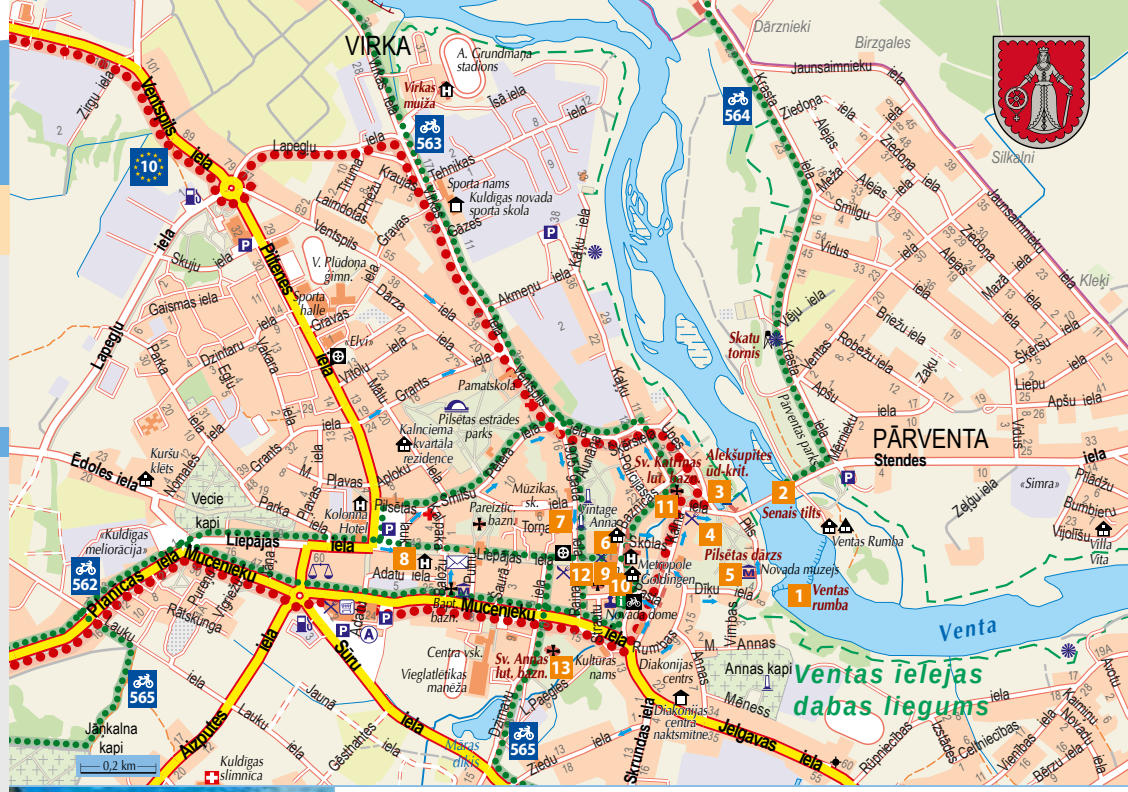

Kuldīgas aktīvās atpūtas centrs, Baznīcas iela 5,
Kuldīga, +371 63322259,
29334403 (~ 70 gab.)

Veikals "Kristaps",
Liepājas iela 9, Kuldīga,
+371 26412369

"Zilā Austere",
Piltenes iela 21, Kuldīga,
+371 22363360, 29710270

8 Vides objekta "Teleports" autori ir tēlnieks Gļebs Panteļejevs un arhitekts Andris Veidemanis. Objektam ir divas puses, kas simboliski atklāj atšķirīgus laikmetus. Priekšpuse, ko veido slīpēts un lakots alumīnija lējums, simbolizē 21. gadsimtu. Savukārt aizmugurējā un sānu daļa, kas ir domāta kā 17. gadsimts, ir darināta no rūsināta čuguna lējuma. Liepājas iela pie Puķu tirdziņa, Kuldīga

9 Hercoga galma aptieka ir viena no nedaudzajām ēkām, kas celta vācu pildrežģa būves tehnikā 1622. gadā. Ilgus gadus šeit atradās aptieka, saukta par hercoga galma aptieku, jo patents aptiekas atvēršanai bija jāpērk no hercoga. Baznīcas iela 10, Kuldīga

10 Kuldīgas vecais rātsnams ar Rātslaukumu. 17. gs. ēka ar senu pulcēšanās vietu – tirgus laukumu. Nama pagrabos ir bijis cietums. Baznīcas iela 5, Kuldīga

11 Sākotnējā **Sv. Katrīnas baznīca** celta 1252. gadā, un tā ir pirmā Kuldīgas baznīca, kurai dots pilsētas patroneses Katrīnas vārds.
Baznīcas iela 31/33, Kuldīga,
+371 63324394, www.kuldigas.lelb.lv

12 Sv. Trīsvienības katoļu baznīca un t.s. Katoļu kvartāls. Baznīcas pamatakmens ielikts 1641. gadā hercoga Jēkaba klātbūtnē. Celtne var lepoties ar visgreznāko interjeru Kurzemes katoļu dievnamu vidū. Sakrālās mākslas dārgumi ir skulptūra "Madonna ar bērnu", apgleznotais biktssols, kancele, divi rokoko sānu altāri un centrālais altāris.
Raiņa iela 6, Kuldīga, +371 63324222

13 Kuldīgas Sv. Annas baznīca ar dārzu. Baznīca celta 1904. gadā, un tajā atrodas kristāmtrauks, ko 1660. gadā hercogs Jēkabs ziedoja Kuldīgas vācu draudzei. Vēlāk vācu draudzes mācītājs to uzdāvināja jaunajam latviešu dievnamam.
Dzirnavu iela 12, Kuldīga, +371 63323014

36 565 Garām magnolijām, pilskalniem un ezeriem

50,5 km

Kuldīga – Pelči – Mazsālijas – Snēpele – Vilgāle – Kuldīga

Ainavisks maršruts Rietumkursas augstienē, kur paveras vieni no skaistākajiem Kuldīgas novada skatiem – ar pakalniem, ceļu līkločiem un mazu ezeriņu ainavām. Tas ved gar lielākām un mazākām vecsaimniecībām un senču pilskalniem. Maršruta trasējums veidots, lai izvairītos no autoceļiem ar intensīvu auto satiksmi, tāpēc tas iet pa mazas nozīmes celiņiem un takām, kuru braucamības kvalitāti ietekmē laika apstākļi.

1 Dendroloģiskais dārzs "Sauleskalni". Bijušajās Taurkalnes muižas dzirnavās rakstnieks Voldemārs Zonbergs (Sauleskalns) izveidojis vienu no lielākajiem un skaistākajiem akmensdārziem tolaik Kurzemē. Dārzā ir ap 600 kokaugu un puķu sugu. Romantisks dārzs, gleznains dīķis, dabas takas un mūsdienīgs komforts vēsturiskā ēkā.
+371 26806054, www.sauleskalni.com

2 Pelču pils ar parku. Pils būvēta 1903.–1904. gadā pēc V. Neimaņa projekta un ir viena no agrīnākajām ēkām Latvijā, kurā jūtama jūgendstila ietekme. Pašlaik pilī atrodas Pelču speciālā internātpamatskola – attīstības centrs. +371 63326245

3 Mazsāliju dzirnavas celtas 19. gs. sākumā, šeit malti milti, gatavoti putraimi un grūbas, notikusi labības šķirošana, tīrīšana u. tml. Vēl tagad dzirnavās redzamas divas turbīnas, ar kurām ēkas apgādātas ar elektrību. Tāpat no dzirnavu darbības gadiem līdz mūsdienām saglabājušies dzirnakmeņi.

4 Briežu dārzā "Mazsālijas" jaunākie apceļotāji var iepazīties ar konkrētā gadalaika norisēm briežu dārzā. Pārgājieni, radošās darbnīcas, konkursi, svētki. Takā var doties gan kopā ar maskās tērptiem gidiem, gan patstāvīgi. +371 22003744, www.mazsalijas.lv

5 Mazsāliju pilskalns ir 50 m garš un 25 m plats, no apkārtējā līdzenuma to atdala dziļš grāvis un 5 m augsts uzbērums. Uzbērumam apkārt redzama neliela terase, kas atlikusi no kādreizējām koka celtnēm. Agrāk kalnam apkārt bijis dziļš grāvis ar paceļamu tiltu.

6 Snēpeles muižas pils un parks. Bijusī baronu medību pils ar saimniecības ēkām celta 19. gs. sākumā. Celtnes abās pusēs ir kolonnām rotāti portiki. Saglabājušās 19. gs. durvju vērtnes. Parka pusē aplūkojamas 19. gs. kaltas dzelzs margas. Kopš 1924. gada ēkā atrodas Snēpeles skola. +371 63354217

7 Snēpeles luterāņu baznīca celta 17. gs., laiku lokos tā kalpojusi par koncertzāli un sporta zāli, pēc rekonstrukcijas 1991. gadā tur atkal notiek dievkalpojumi. +371 63354268

8 Turlavas (Kundu) pilskalns un Mežciema bezdibens. Viens no varenākajiem kuršu pilskalniem, ko sargā Elles grava – dziļa ieplaka ar vairākiem purvainiem ezeriņiem. Pilskalna rietumos atrodas Bezdibens ezers – neliels, dziļš ezers, no kura iztek strautiņš ar dzidru ūdeni. Ļoti noslēpumaina un enerģētiski stipra vieta. www.turlava.lv

9 Vilgāles ezera platība ir 242,5 ha, savu tecējumu ezerā sāk Rīvas upīte.

10 Upīškalns ir bijušās Padomju armijas tālo sakaru bāze (celtniecība uzsākta 1956. gadā), kas uzturēja sakarus ar kuģiem un zemūdenēm Baltijas jūrā. Bāzes centrā atradās viens antenu tornis, bet perimetrā zvaigznes formā izvietoti seši torņi, kuru augstums pārsniedza 200 m. Blakus atradās centrālā vadības ēka, bunkurs un kazarmas. Antenas, kas ir saglabājušās līdz mūsdienām, tagad izmanto mobilo sakaru nodrošināšanai.

Skatīt arī 34. lpp. par Kuldīgu.

RAŽOTS LATVIJĀ KURZEME

Medījumi, foreles, strausu gaļas desas, mājas vistu olas un olu ēdieni

Kuldīgas aktīvās atpūtas centrs
Baznīcas iela 5, Kuldīga,
+371 63322259, 29334403,
tourinfo@kuldiga.lv,
www.visit.kuldiga.lv,
www.velokuldiga.lv

Naktsmītnes

- **"Sauleskalni"**, +371 26806054, www.sauleskalni.com
- **"Mazsālijas"**, +371 22003744, 29411497, www.mazsalijas.lv
- **"Jāmaņi"**, +371 29205778
- **"Dzintara pirts"**, +371 29127529
- **"Maras muiža"**, +371 26376974, www.marasmanor.info

4

6

8

9

7

2

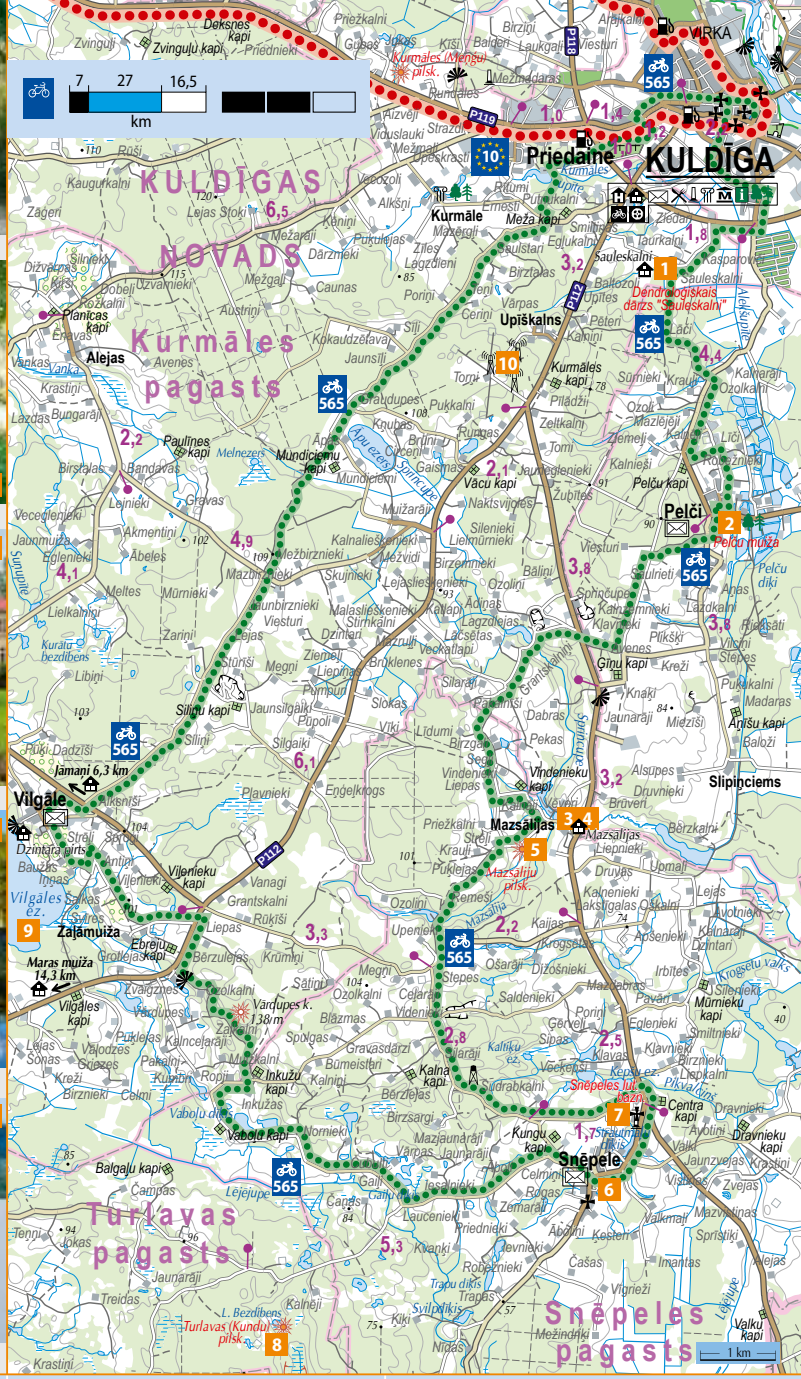

Kuldīga

Viesu nami "Sauleskalni", "Mazsālijas", "Jāmaņi", "Dzintara pirts", "Maras muiža"; peldētava pie Vilgāles ezera

Kuldīga, Snēpele, Vilgāle, Pelči; Kuldīga

Kuldīgas aktīvās atpūtas centrs,
Baznīcas iela 5, Kuldīga,
+371 63322259, 29334403 (~ 70 gab.)

Veikals **"Kristaps"**,
Liepājas iela 9, Kuldīga,
+371 26412369
"Zilā Austere",
Piltenes iela 21, Kuldīga,
+371 22363360, 29710270

Suitu velomaršruts

56 km

Kuldīga – Īvande – Ēdole – Alsunga – Upītes – Kuldīga

Maršruts virzās pa suitu etnogrāfisko novadu un savieno Kuldīgu ar Alsungu. Pieredzējuši velobraucēji var veidot savu maršruta trasējumu, izvēloties kādu no P110 ceļa un vecā suitu ceļa vairākiem ainaviskiem savienojošiem ceļu posmiem. Suitu ēdieni Spēlmaņu krogā Alsungā dos spēku tālākam ceļam. Maršruta teritorija daļēji marķēta ar krustojumu velomaršrutu tīkla zīmēm un ļauj dažādot velomaršruta trasējumu.

1 Īvandes muiža ar parku un dižkokiem. Apskatāma 18. gs. beigās celta vecā kungu māja, kā arī jaunā pils, kas būvēta iepretī un veidota neoklasicisma stilā pēc arhitekta T. Zeilera projekta. Abās daļēji saglabājies sākotnējais interjers. Parkā aug Baltijā lielākā Eiropas baltegle. Pašreiz muižā darbojas tūristu mītne. +371 63343113, 29168626

2 Īvandes ūdensdzirnavas celtas 1842. gadā un joprojām darbojas. Iepriekš piesakoties, dzirnavas iespējams aplūkot darbībā. +371 63343157

3 Ēdoles pils ir vienīgā Kurzemes bīskapijas celtā (1265. g.) labi nocietinātā mūra pils ar torņiem un iekšpagalmu, kas vēl joprojām ir apdzīvota. Teikām un leģendām apvītā pils cietusi karos un ugunsgrēkos, bet arvien atjaunota. Pils parkā ir Mīlestības aleja. Jūnijā noteikti jābrauc uz Emīla tirgu, kas notiek pils pagalmā. +371 63321251, 26228899, www.edolespils.lv

4 Ēdoles luterāņu baznīca. Nostāsti vēsta, ka stalto baznīcu 17. gs. cēlis Ēdoles muižas īpašnieks Johans Dītrihs Bērs sava noslepkavotā tēva piemiņai, kā arī lai izpirktu brāļa Filipa grēkus. Pats baznīcas celtniecības iniciators licis sevi apglabāt zem dievnama durvju sliekšņa. Baznīca ir viens no izcilākajiem baroka laika pieminekļiem. +371 29140679

5 Murkšķu audzētavā "Jaunstuči" tiek turēti vairāk nekā 26 stepes murkšķi jeb baibaki, un tā pieejama apskatei no maija līdz oktobrim. Murkšķu audzētava sadarbojas ar vietējām suitu saldskābās maizes, sklandraušu un plātsmaižu cepējām, kā arī bišu dravniekiem, līdz ar ko iespējams sarūpēt dažādu suitu našķu iegādi no vietējiem mājražotājiem. Apmeklējumu pieteikt iepriekš. +371 26020002, www.murkskis.lv

6 Alsungas Livonijas ordeņa pils ir ļoti sena, tās vecākā daļa celta 1372. gadā ar 2,3 m bieziem mūriem, kā arī ar aizsargtorņiem un pārējām ēkām, kas būvētas 15.–18. gs. Tagad pieejami arī jaunatklātie pils pagrabi. Pilī iekārtots tūristu informācijas centrs. +371 26425015, www.suitunovads.lv

7 Sv. Miķeļa Alsungas Romas katoļu baznīca uzcelta 1623. gadā, savukārt 1882. gadā ir izveidots šķērsjoms, iekārtoti divi sānu altāri. Galvenajā altārī ir glezna "Svētais Miķelis". Baznīcas ērģeles būvējis F. Veisenborns Jēkabpilī 1893. gadā. +371 26326253, www.suitunovads.lv

8 Alsungas novada muzejā apskatāma ekspozīcija par suitu dzīvi agrākos laikos un pagasta vēsturi 20. gs. +371 26425015, www.suitunovads.lv

9 Rija. "Suiti ir varen' radoši un izdomas bagāti," šis puses ļaudis māk sevi paslavēt. Rijā var iemēģināt savas prasmes visdažādākās darbnīcās, uzzināt dzīvei noderīgas un ne tik noderīgas lietas, kā arī iepirkties. Vietējo amatnieku darinājumi ir skaisti, interesanti un oriģināli! Ziedulejas iela 3, Alsunga, +371 29446594

10 Žibgravas veselības takas garums ir aptuveni 1,2 km, un tā ir unikāla ar pauguraino meža reljefu (gravas augstums vietām sasniedz pat 15 m), augu sugu daudzveidību, kā arī ar gleznainiem Kauliņupītes līkumiem, kas divās vietās šķērso taku. Žibgravas veselības taka izveidota 20. gs. 90. gadu beigās, un pašlaik tiek atjaunota un uzlabota. Apmeklējumu pieteikt iepriekš. +371 63351342, 26425015

Skatīt arī 34. lpp. par Kuldīgu.

RAŽOTS LATVIJĀ KURZEME

Suitu ēdieni, sklandrauši, mājas sieri

Kuldīgas aktīvās atpūtas centrs
Baznīcas iela 5, Kuldīga,
+371 63322259, 29334403,
tourinfo@kuldiga.lv,
www.visit.kuldiga.lv,
www.velokuldiga.lv

Naktsmītnes

- **"Ezermaļi"**, +371 29122870, 63351321, www.ezermali.lv
- **"Ķiši"**, +371 63353427, 29244221, www.kisi.lv
- **"Pinka"**, +371 26354230, 63350588
- **"Valciņi"**, Skolas iela 2, Alsunga, +371 26326343, 25937680
- **"Ulmi"**, +371 26493659
- **"Smiltnieki"**, +371 29651176, 67763210, www.majasmiltnieki.lv
- **"Zāģeri"**, +371 29161321, 29904580
- **"Kažoki"**, +371 63345124, 29255309
- **"Īvandes muiža"**, +371 63343113, 29168626, www.ivandesmuiza.viss.lv

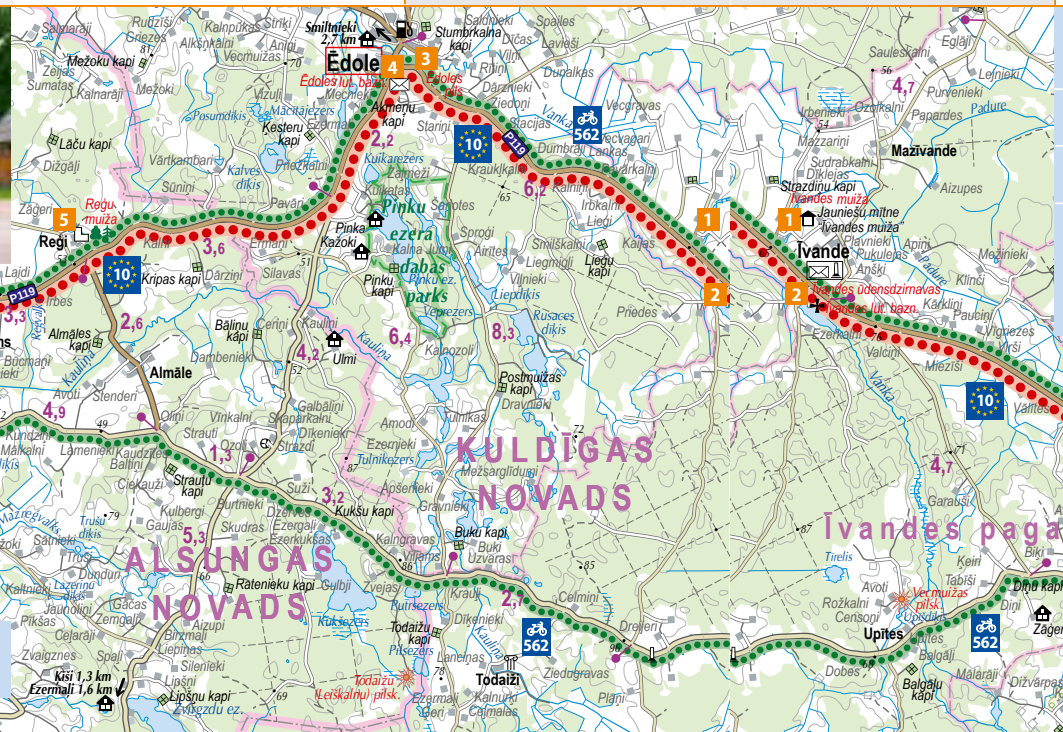

Kuldīga, Alsunga

Kuldīga, Īvande, Ēdole, Alsunga

Alsunga, Kuldīga

Lauku māja "Zāģeri", jauniešu naktsmītne "Īvandes muiža", viesu nams "Ezermaļi", viesu nams "Ķiši", brīvdienu māja "Ulmi", lauku mājas "Kažoki", brīvdienu māja "Smiltnieki", Žibgravas veselības taka

Kuldīgas aktīvās atpūtas centrs, Baznīcas iela 5, Kuldīga, +371 63322259, 29334403 (~ 70 gab.)

Veikals **"Kristaps"**, Liepājas iela 9, Kuldīga, +371 26412369
"Zilā Austere", Piltenes iela 21, Kuldīga, +371 22363360, 29710270

40 564 Riežupes velomaršruts

27 km

Kuldīga – Kalnmuiža – Ķūķciems – Mežvalde – Kuldīga

Maršruts iepazīstina ar Riežupes dabas parka skaistajiem mežiem, Riežupes un Ventas upes ielejas ainavām, kā arī ar mākslīgo smilšu alu labirintu vairāk nekā 400 m garumā. Maršruts marķēts ar krustojumu velomaršrutu tīkla zīmēm.

1 Riežupes smilšu alas ir trešais garākais pazemes alu labirints Baltijā, to kopējais garums ir 2 km, taču pagaidām attīrīti un izstaigājami ir tikai 460 m. Alas nav dabas veidojums, tās izrakuši cilvēki, ņemot smiltis stikla rūpniecībai 18.–19. gs. +371 29555042

2 "Osti". Leģendārā latviešu aktiera Ēvalda Valtera māja.

3 Veldzes ūdenskritums. Pievilcīgs ūdenskritums, taču rudeņos upītē ap ūdenskritumu parasti sakrājas lapas. Ūdenskrituma augstums 0,8–0,9 m, platums 11–16 m. Atrodas Veldzes upē, ap 400 m pirms ietekas Riežupē.

Skatīt arī 34. lpp. par Kuldīgu.

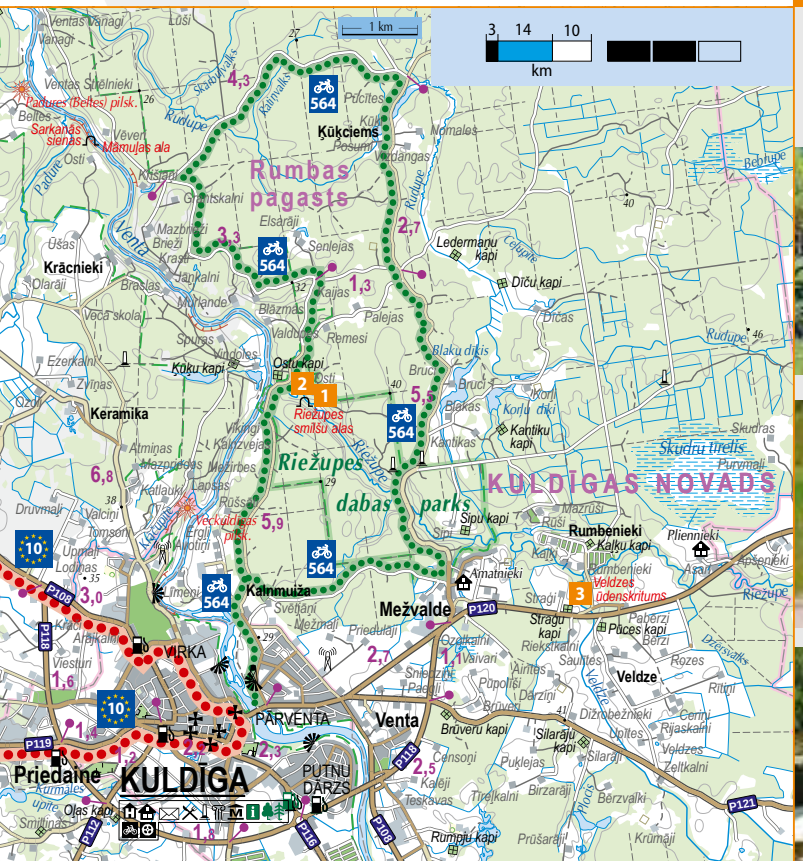

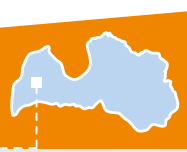

Kuldīgas aktīvās atpūtas centrs
Baznīcas iela 5, Kuldīga,
+371 63322259, 29334403,
tourinfo@kuldiga.lv,
www.visit.kuldiga.lv,
www.velokuldiga.lv

1

Naktsmītnes

"Pliennieki",
+371 29966333

"Amatnieki",
+371 29402142, 29147792

1

3

IKGADĒJĀ MAIJA VELODIENA & VELONAKTS KULDĪGĀ

(3.nedēļas sestdiena)

LIELĀKAIS NEKOMERCIĀLAIS VELOFESTIVĀLS LATVIJĀ

WWW.VELOKULDIGA.LV

VELODIENA KULDĪGĀ
EIROPA. KULDĪGA. DOMĀ ZAĻI!

DIENAS BRAUCIENS
VELOMARŠRUTI PA KULDĪGAS APKĀRTNI
VELOPARĀDE
KULTŪRAS PROGRAMMA
BALVAS UN PĀRSTEIGUMI
NAKTS BRAUCIENS
NAKTS BRĪVDABAS KINO
NAKTS ZUPA

ŅEM LĪDZI SAVU VELOSIPĒDU UN PIEDALIES!

WWW.VELOKULDIGA.LV

ORGANIZATORI:

KULDĪGAS AKTĪVĀS ATPŪTAS CENTRS
Baznīcas iela 5, Kuldīga, LV3301
E-pasts: visitkuldiga@gmail.com
T.:+371 63322259, mob.t.+371 29334403

Eiropas Komisija

www.velokurjers.lv

SEKO INFORMĀCIJAI PAR VELOFESTIVĀLU:
www.velokuldiga.lv
ec.europa.eu

42 563 Ventas ielejas velomaršruts

42 km

Kuldīga – Padure – Ventas nams – Nabes ezeri – Vēgas – Padure – Kuldīga

Maršruta lielākā daļa iet gar Ventas upi pa nelieliem mežu celiņiem un mazām apdzīvotām vietām. Maršruta teritorija marķēta arī ar krustojumu velomaršrutu tīkla zīmēm, kas ļauj dažādot velomaršruta trasējumu, plānojot individuāli braucamus ceļa posmus.

1 Veckuldīgas pilskalns bija viens no lielākajiem un labāk nostiprinātajiem pilskalniem senajā kuršu zemē Bandavā. Tā piekājē līdz pat 1355. gadam atradās ap 10 ha plaša Veckuldīgas apmetne.

2 "Vindoles" un Ķūķu kapi. Mājas, kurās dzīvoja pulkvedis Krišs Ķūķis (dzimis 1874. gadā). Turpat netālu no šīm mājām atrodas arī viņa kaps.

3 Ūšu vārāmais namiņš. Bijušās Padures muižas kalpu vasaras virtuve ar apvalkdūmeni. Vienīgā tāda veida celtne Latvijā. Atverot namiņa zemās koka durvis, cilvēks nenokļūst vis kādā telpā, bet uzreiz tieši melnā, nokvēpušā konusveida skurstenī.

4 Padures pils celta 19. gs. sākumā klasicisma stilā, bijusi baronu vasaras mītne.
+371 63348149, www.padure.lv

5 Dravniecība "Medulāji". Pēc nostāstiem, māja agrāk bijusi dārznieka māja, pirts vai vēl agrāk – pat suņu kūts. Tagad "Medulājos" var iepazīties ar jaunumiem biškopībā. Saimnieks Maigonis Emars iekārtojis arī nelielu privātu biškopības vēstures ekspozīciju, kas aplūkojama tikai nelielām īpašu interešu grupām. +371 63348249

6 Padures klēts. 18. gs. celtā Padures muižas klēts ir valsts nozīmes arhitektūras piemineklis (valsts aizsardzības nr. 6967), ar mansarda jumtu tā ir vienīgā tāda stila celtne Latvijā, kas saglabājusies līdz mūsdienām. Klēts ir daļa no valsts nozīmes arhitektūras pieminekļa – Padures muižas kompleksa ar parku. Pēdējos gados ēka no grausta izveidojusies par pagasta lepnumu. Pirmā stāva telpas piemērotas saieta nama vajadzībām. Savukārt otrajā stāvā atrodas lielāki un mazāki apcirkņi, kuros tematiski sagrupēti eksponāti – pārsvarā 18.–19. gs. lauku saimniecībā lietoti priekšmeti. +371 63348149, 29753278, www.padure.lv

7 Padures pilskalns pēc sava izveidojuma un izskata ir tipisks kuršu nocietinājums un kādreiz bijis diezgan ievērojams senās Bandavas zemes centrs. Pilskalna vecums un atrašanās vieta to padara par Kurzemes mērogā unikālu pieminekli. Pilskalna rietumu malā izveidots 15 m plats un 4 m augsts, vizuāli izteiksmīgs valnis, aiz kura izrakts aizsarggrāvis.

8 Mazais un Lielais Nabes ezers. Maršruta tālākajā galā no Kuldīgas atrodas divi savstarpēji savienoti ezeri – Lielais un Mazais Nabes ezers. Kopš seniem laikiem šādi sauca ezerus, ko ar kuģojamu upi savieno kanāls – nabas saite. Lielo Nabes ezeru ar Ventu savieno apmēram kilometru gara noteka. Ezeru apkārtnē var piestāt atpūtas pauzē un nopeldēties.

9 Ķimales muižas kungu māja celta 18. gs., 1891. gadā arhitekts E. Zeilers izstrādāja pārbūves plānu atbilstoši tā laika prasībām. Veicot pārbūvi, ēka paplašināta, piebūvējot vēl vienu spārnu un lielu telpu ziemas dārzam – "palmu māju".

Skatīt arī 34. lpp. par Kuldīgu.

8

9

4

6

RAŽOTS LATVIJĀ KURZEMĒ

Klētnieka Kriša pusdienas (koča) un klimpu zupa, Smilškalnu mājas vīni, medus

Kuldīgas aktīvās atpūtas centrs
Baznīcas iela 5, Kuldīga,
+371 63322259, 29334403,
tourinfo@kuldiga.lv,
www.visit.kuldiga.lv,
www.velokuldiga.lv

Naktsmītnes

"Struņķukrogs",
+371 29485322, 29284468,
www.strunkukrogs.viss.lv

"Lazdkalni",
+371 26362612

"Nabīte",
+371 29458904, 26327997

Kuldīga

Kuldīga, Padure

Veckuldīgas pilskalns, kempings "Nabīte", viesu nams "Struņķukrogs", viesu nams "Lazdkalni"

Kuldīgas aktīvās atpūtas centrs,
Baznīcas iela 5, Kuldīga,
+371 63322259, 29334403
(~ 70 gab.)

Veikals **"Kristaps"**,
Liepājas iela 9, Kuldīga,
+371 26412369
"Zilā Austere",
Piltenes iela 21, Kuldīga,
+371 22363360, 29710270

Ventspils – pilsēta ar rītdienu!

Esi sveicināts Ventspilī – viesmīlīgajā piejūras pilsētā, kur harmoniski sadzīvo osta un Zilā karoga pludmale, pilsēta, kas lepojas ar savu ventiņ valodu, karogu, savu naudu – ventiem un kas ciemiņus allaž sagaida ar atvērtu sirdi. Sava burvība ir jau ierastajām vērtībām – senajam vilcieniņam Mazbānītim, Livonijas ordeņa pilij, gotiņu skulptūrām, kā arī daudzajām puķu skulptūrām. Nevar aizmirst arī Baltijā modernāko un Latvijā vienīgo digitālo planetāriju. To visu un vēl daudzas citas brīnišķīgas vietas un lietas piedāvā Ventspils.

1 Livonijas ordeņa pils ir vecākais viduslaiku cietoksnis Latvijā (13. gs.), kas gandrīz nemainīgi saglabājis savu sākotnējo apjomu. Kopš 2001. gada šeit izvietots Ventspils muzejs, un te ik uz soļa iespējams pārliecināties, ka vēsture joprojām ir dzīva. Par to atgādina gan 2. stāva telpas, kas pēc vērienīgas rekonstrukcijas priecē ikvienu vēstures un kultūras cienītāju, gan plašais ekspozīciju klāsts, kas stāsta par pilsētas, ostas un Ventspils novada vēsturi. Pēc pils apskates var nobaudīt pilskroga "Melnais sivēns" izsmalcinātos ēdienus. Jāņa iela 17, Ventspils, +371 63622031, www.muzejs.ventspils.lv

2 Ostas ielas promenāde – iemīļota ventspilnieku un pilsētas viesu pastaigu vieta. No vienas puses to ieskauj Venta un Ventspils ostas uzņēmumi, no otras – pilsētas vēsturiskā apbūve un tūrisma objekti. Pilsētu no ūdens puses var apskatīt, dodoties 45 minūšu garā braucienā pa Ventas upes grīvu un ostu ar ekskursiju kuģīti "Hercogs Jēkabs".

3 Ostgals – savdabīga, romantiska vide ar bruģētām, klusām ieliņām un pievilcīgu 19. gs. koka apbūvi. Ostgals atzīts par valsts nozīmes pilsētbūvniecības pieminekli. Par rosību Ostgalā gādā **Teātra nams "Jūras vārti"**, kur notiek koncerti, izstādes, teātra izrādes, svētki un balles. Karlīnes iela 40, Ventspils, +371 63624271, www.jurasvarti.lv

4 Jūrmalas parks ir viena no iecienītākajām atpūtas vietām Ventspilī, kur ierīkotas rotaļu un piknika vietas. Enkuru takā var apskatīt lielos jūras milžus – enkurus, bet Džungļu takā – iepazīt dažādu segumu celiņus, kāpelēt un ložņāt pa laipām, iekārtiem tiltiņiem un trosēm. Cauri Jūrmalas parkam kursē Mazbānītis, gar kura šaursliežu dzelzceļu līdz pat Piedzīvojumu parkam ved velotaka.

Attālums līdz Rīgai – **191 km**
Iedzīvotāju skaits – **38 494**

Ventspils tūrisma informācijas centrs
Dārzu iela 6, Ventspils,
+371 63622263, 29232226,
tourism@ventspils.lv,
www.visitventspils.com

Naktsmītnes

"Raibie logi",
Lielais prospekts 61, Ventspils,
+371 29142327,
www.raibielogi.lv

"Jūras brīze",
Vasarnīcu iela 34, Ventspils,
+371 63622524,
www.hoteljurasbrize.lv

"Olimpiskā centra "Ventspils" viesnīca",
Lielais prospekts 33, Ventspils,
+371 63628032,
www.hotelocventspils.lv

Ventspils augstskolas tūristu viesnīca,
Inženieru iela 101, Ventspils,
+371 63629202

"Veldzes nams",
Saules iela 83, Ventspils,
+371 29262431,
www.veldzesnams.lv

"Kupfernams",
Kārļa iela 5, Ventspils,
+371 63626999,
www.hotelkupfernams.lv

"Namelis",
Piltenes iela 28, Ventspils,
+371 29150063, www.namelis.lv

"Jūra",
Jūrmalas iela 4, Ventspils,
+371 22492206

"Mazie Brocēni",
Brocēnu iela 11, Ventspils,
+371 29524080

"Dzintari", Meža iela 41,
Ventspils, +371 29873679

"Bērzi", Bērzu iela 1, Ventspils,
+371 29459691

"Mazais namiņš",
K. Valdemāra iela 29, Ventspils,
+371 63626132,
www.mazaisnamins.lv

"Piejūras kempings",
Vasarnīcu iela 56, Ventspils,
+371 63627925, 22008805,
www.camping.ventspils.lv

Piedzīvojumu parks,
Saules iela 141, Ventspils,
+371 28611333

SIA **"Ariantravel"**,
Ganību iela 26, Ventspils,
+371 63620147

"Oranžie velosipēdi",
Vasarnīcu iela 56, Ventspils,
+371 63627925,
22008805

5 Piejūras brīvdabas muzejā apskatāmas seno latviešu un lībiešu zvejnieku un zemnieku dzīves liecinieces: laivas, dzīvojamās ēkas, klētis, pirtiņas, pat vējdzirnavas. Viens no muzeja jaunākajiem eksponātiem ir gandrīz 100 gadu vecais **Lielirbes baptistu lūgšanu nams**. Piejūras brīvdabas muzejā iemīļota izklaide un reizē izziņas objekts ir **Mazbānītis**, kuram izbūvēta 1,4 km gara Riņķa līnija un 3,0 km gara Kalna līnija. Atbilstoši senajām tradīcijām muzejā svin dažādus gadskārtu svētkus, regulāri notiek amatnieku izstrādājumu tirdziņi u.c. pasākumi.
Riņķa iela 2, Ventspils, +371 63624467, www.muzejs.ventspils.lv

6 Piedzīvojumu parks un slēpošanas kalns "Lemberga hūte" – aktīvās atpūtas un sporta komplekss, kas apmeklētājiem piedāvā aizraujošas brīvā laika pavadīšanas iespējas, šeit spēkus un veiklību var pārbaudīt dažādās atrakcijās, kuru klāsts katru gadu tiek paplašināts. Kalna virsotnē uzstādīta bronzas staltbrieža skulptūra.
Saules iela 141, Ventspils, +371 28611333, www.piedzivojumuparks.lv, www.lembergahute.lv

7 Reņķa dārzs ir pilsētas zaļais stūrītis, vieta, kur labi jutīsies ikviens atpūtnieks. Te bērnišķīgas fantāzijas atdzīvojušās neparastos vides objektos, vasarās lielo koku paēnā notiek koncerti un dejas, bet sportiskai atpūtai dārzu iecienījuši skrējēji, nūjotāji un vingrotāji. Reņķa dārza dīķis ar peldošo strūklaku un atpūtas soliņiem pie tā kļuvis par patīkamu vietu, kur atvilkt elpu un atpūtināt kājas. Reņķa dārzā ierīkotas fitnesa iekārtas vingrošanai brīvā dabā.

8 Ventspils Ūdens piedzīvojumu parks piedāvā pakalpojumus atpūtai un veselības uzturēšanai. Aktīvai atpūtai te pieejama **ūdens atrakciju daļa**, relaksācijai – **SPA komplekss**, bet sportam – **baseins, atlētikas zāle** un **zāles vingrošanai**. Īpaši iecienīts ir Ūdens atrakciju un SPA komplekss, kur fiziskās aktivitātes iespējams apvienot ar atpūtu un relaksāciju. Ūdens atrakciju zonā sagaida jautri nobraucieni pa kādu no divām slīdrenēm vai Kalnu upi, bet SPA kompleksā nomierinošas mūzikas pavadījumā var relaksēties dažādās pirtīs, saunā, imunitāti uzlabojošajā sāls istabā vai masāžas vannās un dušās.
Lauku iela 5, Ventspils, +371 63623974, 25636777, www.udensparks.lv

9 Ventspils govju parāde – pēc diviem mākslas un mecenātisma projektiem Ventspils ielas, parkus un skvērus rotā kupls skaists krāšņu govju skulptūru. Laikam ejot, gotiņām piebiedrojušās "Govs Ceļotāja" Ostas ielas promenādē, "Govs Matrozis" uz Dienvidu mola, "Gotiņa šūpolēs" pie ekskursijas kuģīša "Hercogs Jēkabs" piestātnes un "Puķu govs" Sarkanmuižas pļavā.

Ventspils
Jūras vārti
Ziemeļu mols
A/s «Ventamonjaks»
Dienvidu mols
«Govs-matrozis»
Zvejas kuģis «Azova»
Skatu tornis
Traversīnde, Nynāshamn
A/s «Kālija parks»
A/s «Ventbunkers»
Dzintaru
Maskavas
Venta
Jahtu osta
Pilsētas dome
Pils
Piem. K. Valdemāram
Prāmju terminālis
Sv. Nikolaja pareizticīgais bazn.
Konteineru terminālis
Sv. Nikolaja luterāņu bazn.
Vecais pasts
Kuģošanas muzejs
Teātra nams «Jūras vārti»
K. Valdemāra
OSTGALS
VECPILSĒTA
JAUNPILSĒTA
Pludmales akvaparks
Jūrmalas parks
Bērnu pilsētiņa
VASARNĪCU RAJONS
Mazbāņītis
Piejūras brīvdabas muzejs
Piejūras kempings
Ventspils augstskolas tūristu viesnīca
Ventspils Augstskola
Olimpiskais centrs «Ventspils»
Olimpiska centra «Ventspils» viesnīca
Sporta skola «Spars»
Reņķa dārzs
KARĀTAVU LAUKI
KAUSKUĻCIEMS
Saules stūris
Priedes
Meža kapi
Katoļu un pareizticīgo kapi
Kalns
Ebreju kapi
Bij. PSRS armijas krasta baterijas
Piedzīvojumu parks
«Lemberga hūte»
BMX trase
Slēpošanas kalns
CSDD
MĀCĪTĀJPLACIS
GĀLIŅCIEMS
Senču puteklis
SARKANMUIŽAS LAUKI
Sarkanmuižas plava
SARKANĀ TILTA RAJONS
«Ventbetons»
KURPNIEKCIEMS
Namelis
ŽAŽCIEMS
KRĒĶCIEMS
KRIEVLAUKI
Vecais ūdenstornis
Ventspils
Dzelzceļnieku
Depo
Lokomotīvju
Ventas tilts
Apvedceļš
Rūpniecības
Rūpnīcu
Kūrmes
Kūrzemes
Dambis
Robežu
Fabrikas
Kuģu
Dūkuļu
Latgales
Augusta
Pulkveža
Krasta
Kuldīgas
Zvejniekciemā
Zaķu
Smilgu
Zelmeņu
Vidusceļš
Graudu
Komētu
Ivana Mičurina
Vizbuļi
Gulbji
Kīrši
Klīederi
Cerini
Pūpoli
Jaunozoli
Ventas
Līdumnieki
Gobas
Zaķeni
Gorbanti
Daksas
Vecmelbki
Straumes
Jaunā
Copes
Rotas
Laipu
Melnā
Ūdens piedz. parks
Centra sākumskola
1. ģimn.
6. vsk.
Vecpilsētas dome
Kuģošanas muzejs
Kultūras nams
Jūras brīze
Ziemeļkurzemes reģionālā slimnīca
Veldzes nams
Pārventas
Mežaparks
Bērnu parks «Fantazija»
Pārventas poliklīnika
JUKUMCIEMS
«Maxima»
ČIKSTIŅCIEMS
«IKI»
«Mājai dārzam»
Ventspils Augsto tehnoloģiju parks
KANTSONCIEMS
Kantsonu kapi
STRĪĶCIEMS
Jumiņu centrs
PĀRVENTA
Tirgus
Čikstiņciema stūris
Strukt. Ozoļu «Kāpu priede»
Bērnesa centrs
PII «Varavīksne»
JĀŅCIEMS
«Top!»
ZAĶCIEMS
Tālsu
Celtnieku
Enbutes
Ventas
Lidojumu
Dzintaru
Tirgus
Siguldas
Kūrzemes
Robežu
Dambis
Kustes
Fabrikas
Sarkanmuižas
Brīvības
Tilta
Dūkuļu
Latgales
Augusta
Pulkveža
Krasta
Rūpniecības
Apvedceļš
Kuldīgas
Zvejniekciemā
Zaķu
Smilgu
Zelmeņu
Vidusceļš
Graudu
Komētu
Ivana Mičurina
Vizbuļi
Gulbji
Kīrši
Klīederi
Cerini
Pūpoli
Jaunozoli
Ventas
Līdumnieki
Gobas
Zaķeni
Gorbanti
Daksas
Vecmelbki
Straumes
Jaunā
Copes
Rotas
Laipu
Melnā
Ūdens piedz. parks
Centra sākumskola
1. ģimn.
6. vsk.
Vecpilsētas dome
Kuģošanas muzejs
Kultūras nams
Jūras brīze
Ziemeļkurzemes reģionālā slimnīca
Veldzes nams
Pārventas
Mežaparks
Bērnu parks «Fantazija»
Pārventas poliklīnika
JUKUMCIEMS
«Maxima»
ČIKSTIŅCIEMS
«IKI»
«Mājai dārzam»
Ventspils Augsto tehnoloģiju parks
KANTSONCIEMS
Kantsonu kapi
STRĪĶCIEMS
Jumiņu centrs
PĀRVENTA
Tirgus
Čikstiņciema stūris
Strukt. Ozoļu «Kāpu priede»
Bērnesa centrs
PII «Varavīksne»
JĀŅCIEMS
«Top!»
ZAĶCIEMS
Tālsu
Celtnieku
Enbutes
Ventas
Lidojumu
Dzintaru
Tirgus
Siguldas
Kūrzemes
Robežu
Dambis
Kustes
Fabrikas
Sarkanmuižas
Brīvības
Tilta
Dūkuļu
Latgales
Augusta
Pulkveža
Krasta
Rūpniecības
Apvedceļš
Kuldīgas
Zvejniekciemā
Zaķu
Smilgu
Zelmeņu
Vidusceļš
Graudu
Komētu
Ivana Mičurina
Vizbuļi
Gulbji
Kīrši
Klīederi
Cerini
Pūpoli
Jaunozoli
Ventas
Līdumnieki
Gobas
Zaķeni
Gorbanti
Daksas
Vecmelbki
Straumes
Jaunā
Copes
Rotas
Laipu
Melnā
VENTSPILS NOVADS
0,2 km

Apkārt Būšnieku ezeram

20 km

Ventspils – Pārventa – Būšnieki – Staldzene – Ventspils

Maršruts Ventspils pusē, kur paši ventiņi par šo maršrutu sacītu šādi: "Paņem sāv puis pie roks un sak, lai aizved tēv uz Ventspil un parād, kā vējš Būšniekā pūš. Sak, lai viš tevi pusceļu uz bagāžniek ved, bet otrpus ezera krastam var tandēmu divatā mīt. Sak, ka grib sajust vēj matos, kad ar seju pret jūr Staldzens stāvkrastā stāv."

1 **Govju parādes govis Pārventā: Granātu govs** – autors Museibs Amirovs (Azerbaidžāna). Granātābols ir viens no universālākajiem Azerbaidžānas simboliem, ko Museibs austrumnieciski krāšņā veidolā dāvā uz latviskās govs tēla; **Ventspils Zāļu govs** – autors Mākslinieku kopa SERDE. Ventspils Zāļu govs projekta pamatā ir Latvijā un, protams, arī Ventspils reģionā vēl dzīvā tradīcija audzēt un ievākt ārstniecībā izmantojamus augus; **Zelta Saules un Sudraba Mēness govs** – autore Helēna Heinrihsone. Mūžīgā un pārlaicīgā pasaules gara gaismas govs, kas sevī ietver arhetipisku dienas un nakts simbolu zīmju apvienojumu.

2 **Bērnu parks "Fantāzija"**, kas darbojas Talsu ielā, priecē ar košām atrakcijām. Netālu no parka atrodas Pārventas Meža taka ar 12 dažādas sarežģītības pakāpes atrakcijām, kas veidotas no tauvu un trošu elementiem. Katru svētdienu plkst. 15.00 bērnu parkā notiek atraktīvi muzikāli pasākumi bērniem.

3 30 ha lielais **Briežu dārzs** izvietojies netālu no Būšnieku ezera. Staltbriežus, dambriežus un mežacūkas var vērot no 6,5 m augstā skatu torņa, kas atrodas netālu no dzīvnieku barotavām, tādēļ vislabāk Briežu dārza iemītnieki redzami tieši barošanas laikā.
Talsu iela 240, Ventspils, +371 29102584, http://vlk.lv/briezu-darzs

4 Atpūtu pie **Būšnieku ezera** iecienījušas gan ģimenes, gan makšķernieki un sērfotāji. Te ir labiekārtotas peldu un piknika vietas, laivu bāzē var iznomāt laivu, tepat arī teltī pārnakšņot, bet sērfotāju ērtībai iekārtotas 8 m garas laipas. Ik pavasari skriešanas entuziasti veic skrējienu apkārt ezeram. +371 22000509 (laivu bāze)

5 **Staldzene** ir sens zvejnieku ciemats, kur saglabājušās atsevišķas 19. gs. zvejnieku sētas. Šeit vēl joprojām zvejnieki iet jūrā un rāmos vakaros nereti smaržo pēc cieti kūpinātām butēm. Staldzene ir pilsētnieku un viesu iecienīta pastaigu un peldu vieta ar iespaidīgu jūras stāvkrastu.

Skatīt arī 44. lpp. par Ventspili.

Ventspils tūrisma informācijas centrs
Dārzu iela 6, Ventspils,
+371 63622263, 29232226,
tourism@ventspils.lv,
www.visitventspils.com

Naktsmītnes

"Rubīni",
Tārgales iela 34, Ventspils,
+371 29218300,
www.rubini.viss.lv

"Jasmīni",
Muitas iela 35, Ventspils,
+371 29114595

"Mazā magnolija",
Ugāles iela 7, Ventspils,
+371 29286735,
www.mazamagnolija.lv

"Strādnieku viesnīca",
Siguldas iela 19, Ventspils,
+371 63661966, 29119170

"Jēņi",
"Rundāles", Liepene,
+371 26382706,
www.campingjeni.lv

"Liepene",
Liepene, +371 29130012,
www.kempingsliepene.lv

Ventspils

Ventspils

Ventspils

Labiekārtotas vietas Būšnieku ezera DA galā

Piedzīvojumu parks,
Saules iela 141, Ventspils, +371 28611333
SIA "Ariantravel",
Ganību iela 26, Ventspils, +371 63620147

"Oranžie velosipēdi",
Vasarnīcu iela 56, Ventspils,
+371 63627925, 22008805

50 559 Apkārt Usmas ezeram

48 km

Usma – Amjūdze – Āpciems – Usma

Usmas ezers ir ceturtais lielākais ezers Latvijā ar 7 salām, iespējams, skaistākais. Noslēpumaino Moricsalu gan var vērot tikai pa gabalu. Maršruts virzās pa mežu ceļiem un maziem lauku ceļiem, ļaujot baudīt ezera ainavu un ik pa brīdim pietuvojoties ezera krastam. Labākās peldēšanās vietas būs ezera austrumu krastā, kur izvietotas arī vairākas tūristu mītnes un kempingi. Kempingā "Zāģkalni" saimnieki piedāvā zušu zupas degustāciju!
***Svarīgi!** Brauciet piesardzīgi pa 5 km garo A10 šosejas posmu.*

1 Moricsalas dabas rezervāts un ekspozīcija. Rezervāts veidots 1912. gadā, sala nosaukumu ieguvusi Kurzemes hercogistes pastāvēšanas beigu posmā, kad 1727. gadā, slēpdamies no krievu karaspēka, tajā uzturējās Saksijas grāfs Morics. Rezervāts apmeklētājiem nav pieejams, taču to iespējams apskatīt, braucot ar laivu. Usmas kristīgajā tautas skolā var iepazīties ar ekspozīciju par Moricsalas dabas rezervātu.
"Vecā skola", Usma, +371 63630512

2 Usmas Elku liepa ir svētliepa, kurai, pēc nostāstiem, bijuši 9 žuburi. Mūsdienās zaļojoši ir tikai divi žuburi. Vienam no žuburiem ir dižkoka statuss – apkārtmērs 4,2 m.

3 Usmas evaņģēliski luteriskā baznīca ir arhitektoniski interesanta guļbaļķu celtne ar netradicionālu interjeru, kur altāra daļā svētbildes vietā pa logu paveras skaista dabas ainava. Iekštelpu apskati pieteikt iepriekš, +371 22330578

4 Usmas koka baznīca Rendas pagastā. Usmas ezera krastā pie "Baložkalnu" mājām atrodas koka celtne – Usmas evaņģēliski luteriskā baznīca (celta 1936. gadā). Pateicoties vietējo iedzīvotāju neatlaidībai, uzņēmībai un sīkstam darbam, dievnams šobrīd ir meistarīgi atjaunots. Apmeklējums tūristiem tikai ar iepriekšēju pieteikšanos. +371 29195412

5 Virvju trase "Godeļpols" ierīkota kokos un uz zemes un piedāvā aktīvu atpūtu gan lieliem, gan maziem.
+371 29289349, 29429748, 28338717, www.godelpols.lv

6 Ķiķerkalna skatu tornis. No 27 m augstā skatu torņa var pārskatīt Usmas ezeru, redzēt Stendi, Mundigciemu, skaidrā laikā arī Talsus.

RAŽOTS LATVIJĀ KURZEME

Zušu zupa, Desuciema desas

Talsu novada tūrisma informācijas centrs
Lielā iela 19/21, Talsi,
+371 63224165, 26469057,
talsutic@apollo.lv,
www.talsitourism.lv

Ventspils tūrisma informācijas centrs
Dārza iela 6, Ventspils,
+371 63622263, 29232226,
tourism@ventspils.lv,
www.visitventspils.com

Kuldīgas tūrisma informācijas centrs
Baznīcas iela 5, Kuldīga,
+371 63322259, 29334403,
tourinfo@kuldiga.lv,
www.visit.kuldiga.lv

Naktsmītnes

"SPA Hotel Usma",
+371 26334500, 29266236,
www.usma.lv

"Madaras",
+371 29446246,
www.madaras.viss.lv

"Bukdangas", +371 29256487,
www.bukdangas.lv

"Godeļi",
"Godeļdangas", +371 29289349,
29429748, 28338717,
www.godelpols.lv

"Lejastiezumi",
+371 26361644,
www.lejastiezumi.lv

"Usmas kristīgā tautas skola",
+371 26463444,
www.nacunredzi.lv

"Usma", „Radziņi"
+371 29277266, 63223119

"Vectīrukši", +371 28637508

"Brekši",
+371 26554751, 26477246

"Lakši",
+371 26120958, 28615056

"Mežmalas",
+371 26555610,
www.mez-malas.viss.lv

"Strazdiņi", +371 29382880

"Dižkāpas", +371 26396247

"Muižnieki", +371 22001442

Usma, kempingi un tūristu mītnes pie ezera

Spāre, Usma, kempings "Usma"

Viesnīca "Hotel Usma SPA"

Tūrisma un atpūtas komplekss "Bukdangas", atpūtas komplekss "Godeļi", brīvdienu māja "Madaras", kempingi "Usma", "Mežmalas", "Strazdiņi", "Dižkāpas", "Muižnieki", "Zāģkalni", "Usmas Meķi"

"Godeļdangas",
+371 29289349, 29429748,
28338717,
www.godelpols.lv

1

3

5

"Zāģkalni", +371 26345638

"Usmas Meķi", +371 29166276

"Ozoldangas",
+371 26215964,
http://viesunamiem/ozoldangas

"Tirukši", +371 28699926,
www.tiruksi.lv

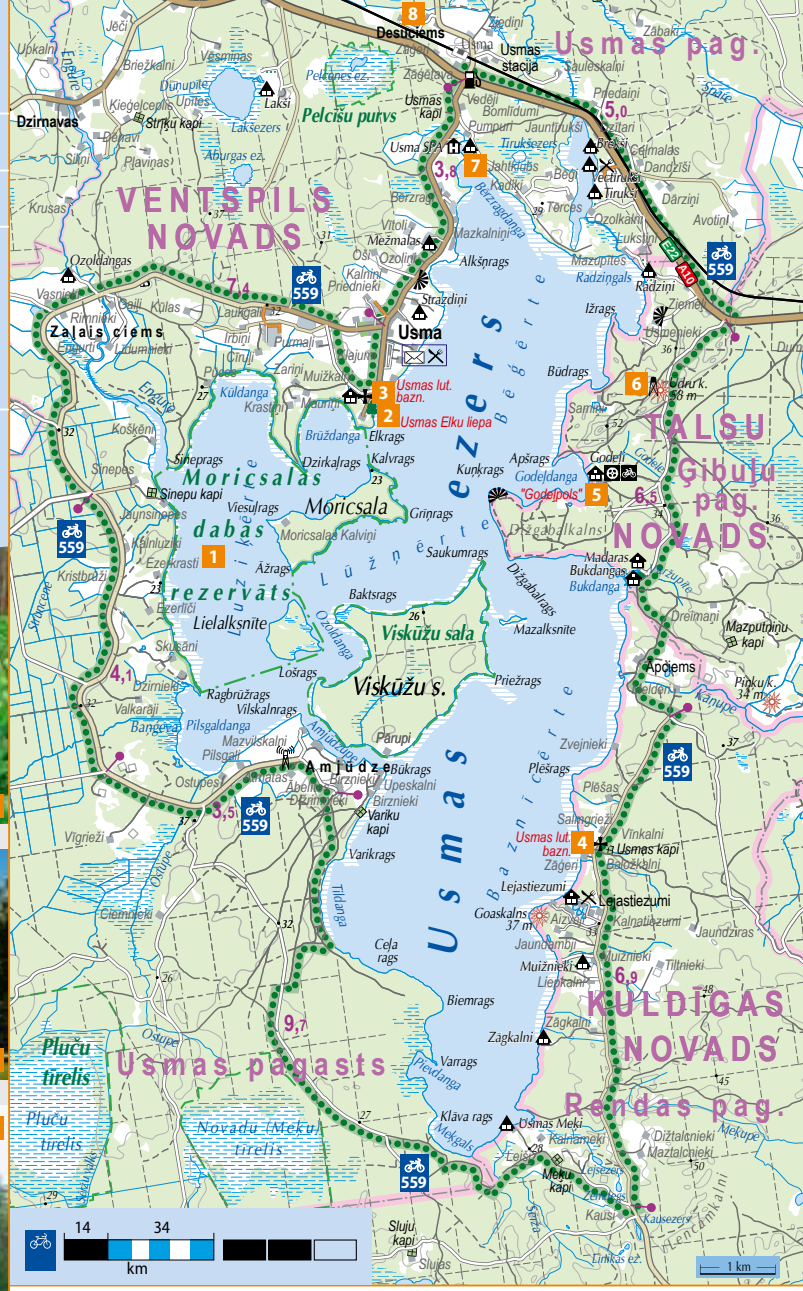
Usmas pag.
VENTSPILS NOVADS
TALSU Ģibuļu pag. NOVADS
KULDĪGAS NOVADS
Rendas pag.
Usmas pagasts
Usmas ezers
Pelčiņu purvs
Moricsalas dabas rezervāts
Moricsala
Viskūžu sala
Viskūžu s.
Pluču tīrelis
Novadu (Meķu) tīrelis
Usma
Amjūdze
Āpciems
Desuciems
Usmas stacija
Dzirnavas
Zaļais ciems
Usmas lut. bazn.
Usmas Elku liepa
Usmas koka bazn.
Usmas kapi
Usma SPA
Godeļpols
Lejastiezumi
Usmas Meķi
Kauši
Kauzezers
Sluju kapi
Mazpuķinu kapi
Pinkuk. 34 m
Goaskalns 37 m
Ķiķerkalns 27 m
Dižkāpas
Tirukši
Vectīrukši
Brekši
Lakši
Mežmalas
Strazdiņi
Muižnieki
Zāģkalni
Ozoldangas
Bukdanga
Madaras
Godeļdanga
Ezeriņi
Ezerkrasti
Lielalksnīte
Mazalksnīte
Ūdzgabalkalns
Ūdzgabalnīte
Ūdzgabalnīte
Ūdzgabalnīte

52 561 Ventas upes velomaršruts

85 km

Ventspils – Vārve – Zūras – Ventava – Zlēkas – Piltene – Ventspils

Maršruts virzās gar Ventas upes abiem krastiem. Ventas labajā krastā maršrutā sagaidāms viegls brauciens, baudot mierīgu un klusu upes ielejas ainavu, vienīgi ceļa posms no Piltenes līdz Zlēkām sausās vasarās var būt putekļains un ne tik labas kvalitātes. Savukārt Ventas kreisās puses maršrutā ieteicams paviesoties ciematos, kas izkārtojušies cits pēc cita Ventas upes krastā – Ventavā, Zūrās, Vārvē. Pie Ventas iekārtotas peldvietas.

1 Pasiekstes vējdzirnavas celtas 1895. gadā, darbojušās līdz 20. gs. 60. gadu sākumam. Blakus vējdzirnavām atrodas apartamenti nakšņošanai.

2 Zirgaudzētava "Dumbrenieki". Izjādes un vizināšanās ar zirgiem, piknika vieta, nakšņošana teltīs. +371 29499498

3 Z/s "Bitnieki" – ekoloģiski tīri biškopības produkti, var iepazīt to pārstrādes procesu, bišu dzīvi un darbu dravā. Leči, +371 29720288

4 Zūru muzejā apskatāmas dažādas senlaiku sadzīves lietas, trauki un grāmatas. Atpūtai izveidots dīķis un mīlestības saliņa ar koka soliņiem, tiltiņiem un laipām, bet ceļš uz muzeju ved pa simtgadīgu liepu dubultaleju. +371 26658602

5 Vītolberga siers – cietais siers no tikko slaukta piena, ko iegūst no saimniecībā esošā govju ganāmpulka. Sieru var nobaudīt un iegādāties sierotavā. Z/s "Muižgaļi", +371 63630715, 29274754, www.vitolbergasiers.lv

6 Pirts "Ominubuss". Pārvietojama pirtiņa, ko iespējams izkurināt pļavā pie mājas vai piegādāt jebkurā izvēlētā vietā. "Baloži", Ventava, +371 27582081, 28666281

7 Kazu šovs "Upeslīčos". Iespējams apskatīt, samīļot un pabarot mājdzīvniekus – kazas, kazlēnus un ēzelīti, kā arī iegādāties kazas sieru. Zlēkas, +371 29266186

8 Zlēku Karātavkalns ir senču svētvieta – elku vieta. Iekārtots atpūtas parks ar vides objektiem – Fēniksu un Visuma aci. Ierīkota piknika vieta.

9 Zlēku muiža komplekss un parks. Muiža celta 18. gs. sākumā, pati pils nodegusi 1945. gadā. Citas ēkas pēckara gados pārbūvētas, neskarti palikuši vienīgi vārtu portāli. Parkā ar skaistu dīķi iekārtoti piknika galdi, soli, brīvdabas estrāde.

10 Zlēku luterāņu baznīca (1645) sava greznā interjera dēļ kādreiz dēvēta par Zlēku katedrāli. +371 25937709

11 Zlēku ūdensdzirnavas un dzirnavdīķis. Vēsturiska ēka ainaviski skaistā vietā, celta 19. gs. otrajā pusē. Šeit uzņemta leģendārā latviešu filma "Velna kalpi velna dzirnavās". Nakšņošana, izbraucieni ar laivu, makšķerēšana, piknika vieta. +371 26405793, 29241452

12 No **Lagzdienas pilskalna** vienlaikus pārredzami trīs Ventas līkumi. Līdz 1234. gadam šeit bijusi kuršu valdnieka Lamekina pils. Pilskalna apkārtnē atrodas Ventā ietekošā Pils upīte, tās ūdens agrāk izmantots acu ārstēšanai. Pilskalnā iekārtots skatu laukums, ugunskura un piknika vieta.

13 Piltenes pilsdrupas. Piltenes pils celta 13. un 14. gs. mijā kā konventa tipa pils un izmantota līdz 16. gs. Līdz mūsdienām saglabājušies pils pamati un divu torņu – Lielā apaļā un Kauna torņa – fragmenti. Līdzās iekārtota estrāde un piknika vieta.

14 Piltenes luterāņu baznīca celta 18. gs. sākumā, tās pārbūvē 1856. gadā, domājams, izmantoti būvmateriāli no drūpošās pils. Baznīcas ērģeļu prospekta kokgriezumus (18. gs. 20. gadi), pēc speciālistu ieskatiem, varētu būt veidojis pazīstamais koktēlnieks J. Kreicfelds. +371 28876687

RAŽOTS LATVIJĀ KURZEME

Vītolbergu siers, medus, kazas siers, dekoratīvās sveces, mājas kūpinājumi, viduslaiku ieroči, tērpi un bruņas

Ventspils tūrisma informācijas centrs
Dārzu iela 6, Ventspils,
+371 63622263, 29232226,
tourism@ventspils.lv,
www.visitventspils.com

Naktsmītnes

- **"Ventaskrasti"**, +371 29616644, www.ventaskrasti.lv
- **"Raganas slota"**, +371 29255061, 29444510, www.raganasslota.viss.lv
- **"Vella dzirnavas"**, +371 26405793, 29241452
- **"Vecliepas"**, +371 26462323, www.vecliepas.viss.lv
- **"Podnieki"**, +371 26330216, 29150434
- **"Vendzavas"**, +371 26440255, 29403430, www.vendzavas.viss.lv
- **Apartamenti "Dzirnavas"**, Pasiekste, +371 26327912, 26091142
- **"Strīķi"**, +371 29218300
- **"Vīnkalni"**, +371 29174922
- **"Buki"**, +371 28610552
- **"Ozoli"**, +371 29377549, 27113278

5

13

15 Piltenes muzejs. Ekspozīcija par Piltenes pagasta vēsturi un izstāžu zāle. Lielā iela 12a, Piltene, +371 26566315

16 300 gadus veco **Landzes baznīcu** dēvē par Kurzemes baroka pērli. Tajā saglabājies koktēlnieka Nikolausa Sēfrensa darināts altāris, kancele un ķestera pults. Pieguļ parks ar dižkokiem. Ainaviski skaista vieta pie Ventas upes līkuma. Apskate +371 26950035

17 Viduslaiku amatniecības centrs "Pūrs" specializējas viduslaiku ieroču, tērpu un bruņu kalšanā. Piedāvā loka šaušanu, viduslaiku izklaides un maltītes. Ūdrande, Piltenes pag., +371 29743562

18 "Demora". Pārgājieni un vizināšanās zirga mugurā un droškās. "Laimiņas", Tārgales pagasts, +371 29522360

Skatīt arī www.visitventspils.com par Ventspili

7

Ventspils

Vārve, Ventava, Zūras, Zlēkas, Piltene, Tārgale

Skatu laukums un pludmale pie Ventas Vārvē, "Upesliči" Zlēkās (pie tilta), Lagzdienas pilskalns, Piltenes estrāde

Piedzīvojumu parks, Saules iela 141, Ventspils, +371 28611333
SIA **"Ariantravel"**, Ganību iela 26, Ventspils, +371 63620147

"Oranžie velosipēdi", Vasarnīcu iela 56, Ventspils, +371 63627925, 22008805

Pāvilosta – pilsēta katram!

Pāvilosta – Kurzemes mazpilsēta Baltijas jūras krastā. Šeit esot visvairāk saulaino dienu gadā. Pēdējos gados Pāvilosta pārvērtusies par mazu un mīļu tūrisma pilsētu. Ja uzkavēsieties te ilgāk, tad savu velosipēdu varat atpūtināt un doties izbraucienā ar kanoe laivām par Durbes, Tebras vai Sakas upi, jūras kajakiem jūrā vai izbraucienā ar Pāvilostas koka laivām, kas būvētas, izmantojot tradicionālos zvejnieku laivu paraugus.

1 Pāvilostas novadpētniecības muzejs un laivu māja. Patstāvīgā ekspozīcija stāsta par Pāvilostas un Pāvilostas novada vēsturi. Muzejs lepojas ar unikālajiem Sakas pagastā atrastiem akmens un kaula cirvjiem, kaltām bronzas saktām un jostām. Regulāri tiek organizētas izstādes. Blakus muzejam atrodas laivu māja ar lielgabarīta eksponātiem. Dzintaru iela 1, Pāvilosta, +371 63498276, 29226273

2 Moli. Sākotnēji ostas vārti bija veidoti no pāļu rindām un uz kadiķu zariem klātiem akmeņu krāvumiem. Padomju gados, kad molus uzraudzīja robežsargi, pastaigas pa tiem bija aizliegtas. Pašlaik Ziemeļu mola garums ir 287 m, Dienvidu mola – 297,5 m.

3 Vītolu un Klusā iela. Vītolu ielu var uzskatīt par vecāko ielu Pāvilostā. Līdz 1890. gadam Pāvilostā bija ap 10 māju. Klusā iela interesanta ar savdabīgo ēku numerāciju.

4 Kuģis "Dole". Pāvilostas zvejnieku kolhozā "Dzintarjūra" 20. gs. 50. un 60. gados flotes sastāvā dominēja RB tipa zvejas kuģi. Kuģa izmēri: garums 18,20 m, platums 5,22 m, augstums 2,5 m. 2005. gadā kuģis tika restaurēts un uzstādīts kā piemiņas zīme tām zvejnieku dzimtām, kuras sekojušas jūras aicinājumam, ir tā laika liecinieks un vienīgais saglabātais RB tipa zvejas kuģis Latvijā.

5 Zivju kūpināšana. Iespēja "iemēģināt roku" zivju kūpināšanā. Noslēgumā pašu kūpināto zivju degustācija. Zivju kūpināšana notiek katra mēneša otrajā sestdienā, tomēr apmeklējumu vēlams pieteikt iepriekš. Zivju kūpināšanu iespējams organizēt arī citā jums vēlamā vietā.
Smilšu iela 17, Pāvilosta, +371 29207243

6 Dabas liegums "Pāvilostas pelēkā kāpa" ietver vienu no plašākajām pelēkajām kāpām Latvijā, kas veido unikālu piekrastes ainavu. Te uzcelta divstāvu skatu platforma, ir stāvlaukums, izvietoti informācijas stendi, laipa uz jūru u.c. Kāpa ir nozīmīga dzīvesvieta daudzām aizsargājamām augu un dzīvnieku sugām.
+371 29417941

7 Pāvilostas (Ķāgala) Lielais akmens (Jūrakmens). Apmēram 50 m no krasta jūrā viļņi apskalo Pāvilostas Lielo akmeni, kas ir Baltijas jūras lielākais jūrakmens Kurzemes piekrastē. Tā augstums virs grunts ir 3,5 m (ūdenī 1,5 m), apkārtmērs – 15 m. Interesanti, ka padomju laikā šis akmens bija robežzīme, par kuru tālāk gar jūras krastu civiliedzīvotāji nedrīkstēja pārvietoties.

8 Miera zīme. 2006. gadā Pāvilostā tika uzstādīts miera stabs, kas ir atgādinājums cilvēkiem, ka laiks mainīt domāšanu, un vienlaikus arī protests pret karu Irākā. Šādu miera stabu katrā šķērsotajā valstī novieto plaši pazīstamais velomīlis Oļegs Stoļerovs un viņa domubiedri – Eiropas riteņbraucēju federācija, Starptautiskā Olimpiskā komiteja un Japānas Miera nesēju biedrība.

Attālums līdz Rīgai – **125 km**
Iedzīvotāju skaits – **1088**

Pāvilostas novada tūrisma informācijas centrs
Dzintaru iela 2, Pāvilosta,
+371 63498229, 29121894,
tic@pavilosta.lv, www.pavilosta.lv

Naktsmītnes

- **"Das Crocodill"**, Kalna iela 11, Pāvilosta, +371 26151333, www.dascrocodill.lv
- **"Vēju paradīze"**, Smilšu iela 14, Pāvilosta, +371 26446644, www.vejuparadize.lv
- **"Jūras sāga"**, Smilšu iela 5, Pāvilosta, +371 26349061, www.jurassaga.lv
- **"Aizvējā"**, Kalna iela 7, Pāvilosta, +371 63498219, 29226526
- **"Akmens sēta"**, Viļņu iela 22, Pāvilosta, +371 29193182
- **"Akmentiņi"**, Klusā iela 3, Pāvilosta, +371 63498387, 26348745
- **"Atpūta upes krastā"**, Celtnieku iela 4, Pāvilosta, +371 26453136
- **"Dandzenieki"**, Kalna iela 16, Pāvilosta, +371 63498398, 29126098
- **"Divi Jāņi"**, Stadiona iela 6a, Pāvilosta, +371 26447242, 29165356
- **"Martas māja"**, Dzintaru iela 20, Pāvilosta, +371 29353600
- **"Ordziņas"**, Parka iela 14, Pāvilosta, +371 63498259, 26434902, 28311805
- **"Ostgals"**, Brīvības iela 8, Pāvilosta, +371 63498340, 26160689, 27793773
- **"Pie Pifa"**, Dzintaru iela 26, Pāvilosta, +371 63498161, 29286723
- **"Priežmuiža"**, Pļavu iela 4, Pāvilosta, +371 63498189, 29272547, www.priezumuiza.lv
- **"Puerto VV"**, Krasta ielā 19, Pāvilosta, +371 29488247, http://puertoviva.blogsspot.com
- **"Vējš vītolos"**, Viļņu iela 22, Pāvilosta, +371 29193182
- **"Viga"**, Viļņu iela 3, Pāvilosta, +371 26424389, www.viga3.lv
- **"Zaļā brīvdienu māja"**, Smilšu iela 15, Pāvilosta, +371 63498310, 29911659
- **"Zem ozola"**, Meža iela 1, Pāvilosta, +371 63498362, 26371578
- **"Zvejnieksēta"**, Dzintaru iela 36, Pāvilosta, +371 63498400, 26321587, 29449927, www.zvejniekseta.lv
- **"Zvilnis"**, Smilšu iela 17, Pāvilosta, +371 29190745, 29207243
- **"Pāvilosta Marina"**, Ostmalas iela 4, Pāvilosta, +371 63498581, 26557856, www.pavilostamarina.lv
- **"Zvejnieksēta"**, Jūras iela 4, Pāvilosta, +371 63498400, 26321587, 29449927, www.zvejniekseta.lv
- **"Pāvilostas telšu laukums"**, Kalna iela 43, Pāvilosta; Jūras iela 2, Pāvilosta, +371 63498400, 26321587, 29449927, www.zvejniekseta.lv

Velosipēdu noma,
Viļņu iela 3, Pāvilosta,
+371 26424389, www.viga3.lv

56 571 Pāvilostas jūras loks

79 km

Pāvilosta – Ziemupe – Saraiķi – Vērgale – Pāvilosta

Nopērciet žāvētās zivis Pāvilostā un garšīgo lauku maizi Ievlejās un dodieties veloizbraucienā pa Pāvilostas novadu. Maršruts ļauj baudīt jūras piekrasti, braucot pa maziem lauku ceļiem, pietuvojoties jūri Akmensragā vai Ziemupē, savukārt Vērgalē pārsteigs bagātais kultūrvēsturiskais mantojums. "Un lai laiks kā dzintars" – tā vietēji ļaudis saka par labu, saulainu laiku!

1 Akmeņraga bāka. No 37 m augstā torņa, kas celts 1921. gadā, paveras fantastisks skats uz jūru un apkārtnes mežiem. Pārējo Latvijas bāku vidū tā izceļas ar atrašanos vienā no bīstamākajām kuģošanas vietām Baltijas jūras piekrastē. Pie bākas apskatāma unikāla dzintaru un akmeņu kolekcija. Iepriekš jāpiesakās. +371 28350899

2 Aužuļu liepa ir ceturtā dižākā liepa Latvijā ar 7,65 m apkārtmēru un ir aptuveni 380 gadus veca, tā cietusi 2005. gada janvāra vētrā, līdzās tai iestādīta jauna liepiņa.
Ziemupe, +371 29437166

3 Zobenzivs ekspozīcija. 2007. gadā Ziemupes jūrmalā tika izskalota aptuveni 10 gadus veca zobenzivs. Unikāls atradums, jo šīs sugas zivis ir tipiskas okeānu iemītnieces un Baltijas jūrā sastopamas reti. Ekspozīcijas galvenais eksponāts ir tās mulāža.
Ziemupes tautas nams, +371 29437166

4 Piemiņas vieta līnijkuģim "Maskava". Šis līnijkuģis bija viens no Krievijas eskadras flotes kuģiem septiņgadu karā (1756.–1763. g.). 1758. gada septembrī kuģa bojājumu dēļ "Maskava" ar 600 jūrnieku lielu komandu un 66 lielgabaliem uz tā saņēma pavēli atgriezties Kronštatē. Pretī Ziemupei kuģis pilnībā zaudēja vadību, un to uznesa uz sēkļa.

5 Ziemupes luterāņu baznīca (1748) salīdzinājumā ar citām Kurzemes baznīcām ir neliela (25 x 11 m) un arhitektoniski vienkārša, jo tai nav pat zvanu torņa. +371 26274155

6 Akmens krāvums.
Agrāk, kamēr piekraste vēl nebija apmežota, lielu postu iedzīvotājiem sagādāja jūras smilšu uzbrukums lauksaimniecībā izmantojamajām zemēm. Lai smiltis aizkavētu, ziemupnieki krāvuši garu akmens grēdu. Tāda ir viena no vairāk nekā kilometru garā krāvuma rašanās versijām. Ziemupe, +371 29437166

7 Saraiķu luterāņu baznīca celta 16. gs. beigās, par ko liecina divi tās zvani, kas gatavoti 1594. un 1602. gadā. +371 25986244

8 Ekspozīcija "Kurzemes zvejnieka sēta" ir izvietota Ilmas Rudušas tēva Ernesta Rača būvētajā šķūnī. Ārpusē novietota veca zvejas laiva, ko būvējis saimnieces tēvs, bet šķūņa lejas stāvā izvilkta laivas lielā bura, zvejas tīkli un citi ar zvejniecību un ne tikai ar to saistīti seni priekšmeti. +371 63453504, 26540345, www.zarini.no.lv

9 Māsku ozola apkārtmērs ir 5,49 m, augstums – 22 m.

10 Vērgales luterāņu baznīca, kapi un piemineklis mīlētājiem. Pirmā baznīca celta 1597. gadā, pirmā mūra ēka – 17. gs. beigās. 1985. gadā baznīca nojaukta, no jauna uzcelta 1992. gadā. Apkārt baznīcai atrodas kapi. Kādā kapa plāksnē iekalti vārdi "Mēs citādi nevarējām...". Ikviens vērgalnieks zinās pastāstīt traģisko stāstu par mīlētājiem – barona Štempeļa dēlu un kalpu meiteni Annu Lazdiņu. +371 29338335

11 Vērgales muižas komplekss ir viens no savdabīgākajiem ampīra stila muižu kompleksiem Kurzemē, celts 18. gs. Pilī saglabājušās ozola kāpnes, krāsns durtiņas, daļā telpu – grīdas segumi. Kopš 1922. gada pilī atrodas Vērgales pamatskola. Ievērojams ir 3,5 ha lielais muižas parks, stādītās koku rindas veido regulāru zīmējumu. +371 29338335

RAŽOTS LATVIJĀ KURZEME

Žāvētas zivis, lauku maize

Pāvilostas novada tūrisma informācijas centrs
Dzintaru iela 2, Pāvilosta,
+371 63498229, 29121894,
tic@pavilosta.lv,
www.pavilosta.lv

Naktsmītnes

- **"Indrāni"**, Ziemupe, +371 63453560, 29393866
- **"Kaijas"** Ziemupe, +371 63453543, 29454425, www.kaijas.viss.lv
- **"Laikas"**, Ziemupe, +371 29432314, www.laikas.lv
- **"Līdumnieki"**, Vērgale, +371 63490954, 29180479
- **"Smiltnieki"**, Saraiķi, +371 29122204
- **"Zariņi"**, Šķēdes iela 2C, Saraiķi, +371 63453504, 26540345, www.zarini.no.lv,
- **"Ievlejas"**, Saka, +371 29124128, 28690362, www.ievlejas.viss.lv
- **"Kalēji"**, Senči, Ziemupe, +371 63454562, 29141389, www.kaleji1.viss.lv
- **"Miera osta"**, Sunkuri, Saka, +371 26444168, 20203073
- **Ziemupes jūrmalas stāvlaukums**, Ziemupe, +371 29400470, www.ziemupe.ciemos.lv
- **"Kareļi"**, Kareļi, Saraiķi, +371 29561618

- Pāvilosta
- Ziemupe, Vērgale
- Kempingi "Ievlejas", "Pāvilosta Marina", "Zvejnieksēta", "Baltā muiža", "Laikas", "Kalēji"; telšu laukumi Jūras ielā un Kalna ielā Pāvilostā, Ziemupes jūrmalas stāvlaukumā
- **"Kaijas"**, Kaiju iela 1, Ziemupe, +371 63453543, 29454425, www.kaijas.viss.lv

12 Vērgales pagasta muzejs izkārtots vienā no muižas kompleksa ēkām – bijušajā spirta brūzī. Muzejā atrodas ļoti seni unikāli eksponāti – akmens cirvji, senas bronzas rotaslietas.
+371 29338335.

13 Sakas–Lejas luterāņu baznīca celta ap 1560. gadu. Baznīcu grezno vairāk nekā 170 gadu vecs kuģa modelis. Ļaudis ticēja, ka tas aizsargā jūrasbraucējus no bojāejas. Latvijā ir tikai dažas baznīcas, kur kuģa modelis celts goda vietā. +371 29124128

14 Kempings Ievlejās – lauku maizes cepšana un degustācija, senlietu glabātuve, kur iespējams apskatīt darbarīkus un sadzīvē izmantojamus priekšmetus, ko lietoja mūsu senči.
+371 29124128, www.ievlejas.viss.lv

Skatīt arī 54. lpp. par Pāvilostu.

11 km

Maršruts piemērots visu vecuma grupu cilvēkiem, kam patīk aktīvā atpūta. Tas aptver Vecliepāju un iepazīstina ar tās arhitektūras un dabas bagātībām. Maršruts līkumo cauri pilsētas centram, gar kanālu, pa vēsturiskajām ielām, Jūrmalas parku, pludmali un gar ezeru.

1 Rožu laukums ir Liepājas sirds, iecienīta liepājnieku tikšanās vieta. Vasarā te krāšņi zied rozes, bet ziemā laukums pārtop par romantisku Ziemassvētku saliņu. Rožu dobes apmalēs izvietotas Liepājas sadraudzības pilsētu piemiņas zīmes.
Rožu laukums 5/6, Liepāja

2 Sv. Trīsvienības katedrāles īpašā vērtība ir ērģeles, kas ir lielākās mehāniskās nepārbūvētās ērģeles pasaulē. Tām ir 131 reģistrs, 4 manuāļi un vairāk nekā 7000 stabuļu. Katedrālē regulāri notiek ērģeļmūzikas koncerti. Izmantojiet iespēju uzkāpt katedrāles tornī, no kura paveras brīnišķīga Liepājas panorāma! Lielā iela 9, Liepāja, +371 20360055, 27140075, www.trinitatis.lv

3 Jāņa iela. Nedaudzās no senajām ostas noliktavām, kas saglabājušās līdz mūsdienām, apskatāmas **Jāņa ielā 1** (18. gs. vidus) un **Jāņa ielā 2** (19. gs. sākums). Tajās viegli sazīmējamas iepriekšējo gadsimtu noliktavu celtniecības tradīcijas.

4 Promenādi rotā Dzintara pulkstenis. Tas veidots no 50 litriem dzintara gabaliņu, kurus saziedojuši liepājnieki 2003. gada akcijā "Atstāj savu dzintaru Liepājas laikā!". No promenādes paveras burvīgs skats uz ostas piestātnēm, kuģiem un jahtām.
Vecā Ostmala, Liepāja

5 Liepājas himnas tēlu skulptūras. Dziesma bronzā sastingusi un tomēr skan. "Pilsētā, kurā piedzimst vējš…" ir liepājniekiem īpaši svarīga dziesma. Bet viesiem bronzā lietie pilsētas himnas tēli ir kā pamudinājums ieklausīties Liepājas skaņā. Kūrmājas prospekts, Liepāja

6 Liepājas muzejs atrodas vienā no skaistākajiem 20. gs. sākuma namiem pilsētā. Muzeja ekspozīcija stāsta par Liepājas pilsētas un apkārtnes vēsturi. Kūrmājas prospekts 16/18, Liepāja, +371 63422604, 29605223, www.liepajasmuzejs.lv, www.neredzamais-muzejs.lv

7 Piemineklis bojā gājušajiem jūrniekiem un zvejniekiem. Uzstādīts Jūrmalas parkā 1977. gadā. Kūrmājas prospekts, Liepāja

8 Sv. Meinarda baznīca. Savdabīgā apaļās formas ēka Vācijas pilsētā Hannoverē kalpoja par Vatikāna paviljonu izstādes EXPO 2000 laikā un ir Vatikāna dāvana Liepājai. Blakus baznīcai uzbūvēts 10 m augsts tornis zvanam, ko Sv. Meinarda baznīcai dāvājis Romas pāvests Jānis Pāvils II. Ganību iela 120, Liepāja

Attālums līdz Rīgai – **217 km**
Iedzīvotāju skaits – **72 110**

Liepājas reģiona tūrisma informācijas birojs
Rožu laukums 5/6, Liepāja,
+371 63480808, 29402111,
info@liepaja.travel,
www.liepaja.travel

Naktsmītnes

- **"Promenade Hotel"**, Vecā Ostmala 40, Liepāja, +371 63488288
- **"Kolumbs Hotel"**, Kuršu iela 32, Liepāja, +371 22019385
- **"Europa City Amrita Hotel"**, Rīgas iela 7/9, Liepāja, +371 63480888
- **"Līva"**, Lielā iela 11, Liepāja, +371 63420102
- **"Vilhelmīne"**, K. Valdemāra iela 9, Liepāja, +371 63483279
- **"Roze"**, Rožu iela 37, Liepāja, +371 63421155
- **"Poriņš"**, Palmu iela 5, Liepāja, +371 29150596
- **"Libava"**, Vecā Ostmala 29, Liepāja, +371 27080005
- **"Hotel Fontaine Royal"**, Stūrmaņu iela 1, Liepāja, +371 63489777
- **"Fontaine Hotel"**, Jūras iela 24, Liepāja, +371 20031592
- **"Villa Jana"**, Ūliha iela 32, Liepāja, +371 26006509
- **"Helvita"**, Bernātu iela 11, Liepāja, +371 26333332
- **"Sport Hotel"**, Dzērves iela 9, Liepāja, +371 63432005
- **"Seven Sisters"**, Egļu iela 8, Liepāja, +371 26771638
- **"Avanta"**, F. Brīvzemnieka iela 35, Liepāja, +371 28290059
- **"Ezera māja"**, Ezera iela 39, Liepāja, +371 26488200
- **"Senliepāja"**, Brāļu iela 2, Liepāja, +371 26030745
- **"Robežu nams"**, Robežu iela 7, Liepāja, +371 28831460
- **"Vācu nams"**, Stendera iela 5, Liepāja, +371 26710877

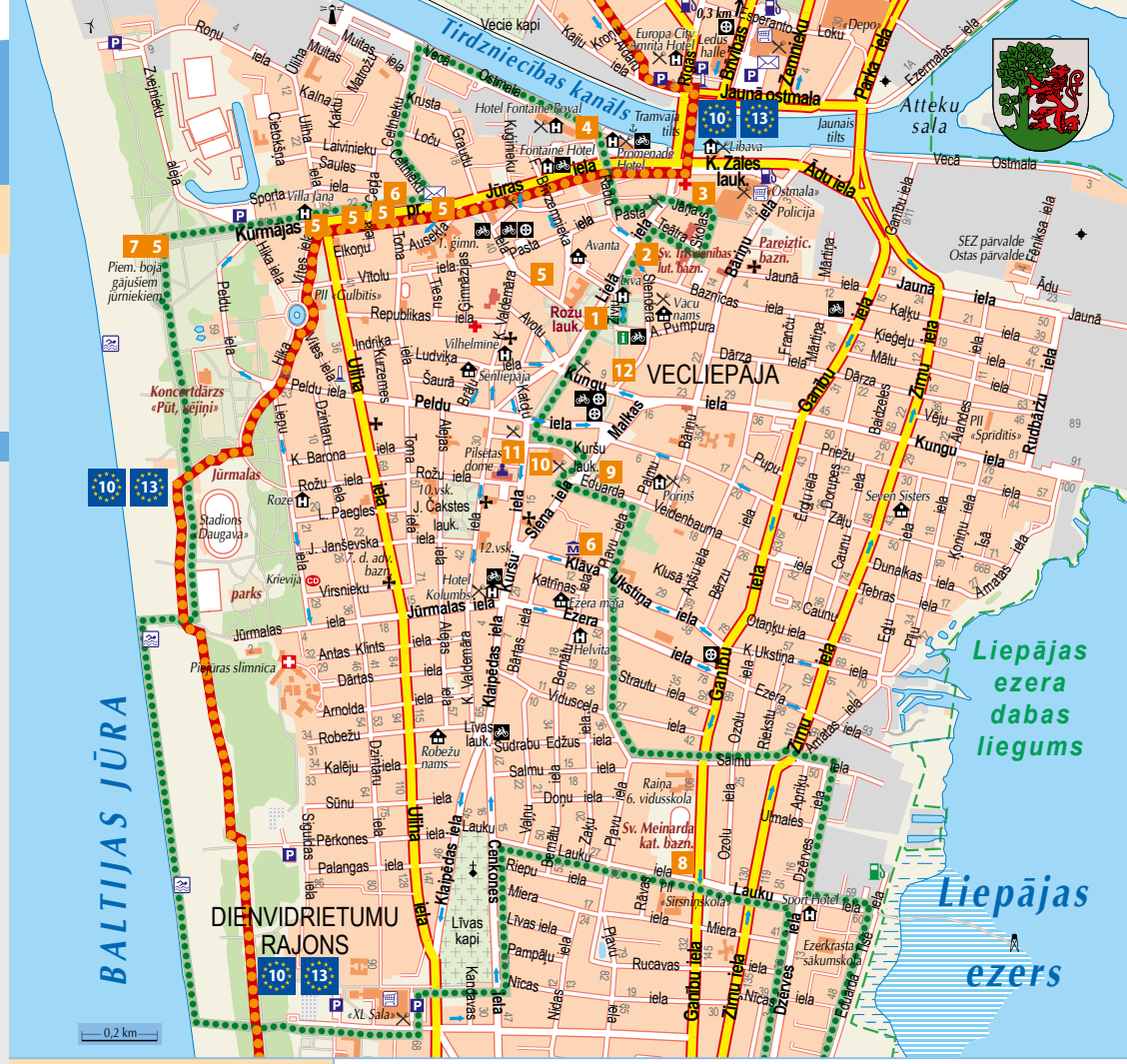

Liepājas reģiona tūrisma informācijas birojs,
Rožu laukums 5/6, Liepāja,
+371 63480808, 29402111
Kurland Moto,
Kuršu iela 32, Liepāja
+371 26857251
www.kurlandmoto.lv
"Blue Shock Bike",
Baznīcas iela 31, Liepāja,
+371 20465432
www.blueshockbike.lv

"Velo-Moto",
Kungu iela 6, Liepāja
"Varavīksne",
Ganību iela 82, Liepāja
"AB sports",
Brīvības iela 27, Liepāja
"Veloriba",
Graudu iela 31/33, Liepāja
"Birojiņš",
Peldu iela 4, Liepāja

9 Sv. Annas baznīca ir senākais Liepājas pilsētas dievnams, kas pirmo reizi rakstos minēts jau 1508. gadā. Annas baznīcas lielākais dārgums ir kokgriezēja Nikolasa Sefrensa 1697. gadā darinātais 9,7 m augstais un 5,8 m platais altāris. Apmeklētājiem ir iespēja uzkāpt baznīcas tornī un pavērties uz Liepājas panorāmu.
E. Veidenbauma iela 1, Liepāja

10 Pētertirgus. Arhitekta L. Melvila projektētais un jūgendstilā celtais tirgus paviljons ir viens no skaistākajiem Eiropā. Tas atklāts 1910. gadā. Nepabrauciet garām un nopērciet lauku labumus un našķus!
Kuršu iela 5/7/9, Liepāja,
www.petertirgus.lv

11 Sv. Jāzepa katoļu katedrāle. 1762. gadā iesvētītā sākotnēji nelielā baznīca 19. gs. nogalē piedzīvoja vērienīgu pārbūvi, kā rezultātā faktiski tika uzcelta jauna baznīca. Augstu pie griestiem ir kuģa modelis, ko dāvinājusi kāda kuģa komanda, kas izlūgusies Dieva labvēlību un vētras laikā brīnumainā kārtā izglābusies no nāves.
Rakstvežu iela 13, Liepāja,
+371 63429775

12 Latvijas mūziķu Slavas alejā katrs var samērot savu plaukstu ar Latvijas mūziķu plaukstu atlējumiem bronzā. Turpat savu spēlētāju gaida Latvijā lielākā ģitāra. Zivju iela, Liepāja

60 Putnu vērošana

19 km

Klaipēdas iela – Ezerkrasts – Zirņu iela – Zirgu sala – Vecā Ostmala – Jūrmalas parks – Dienvidu mols – Promenāde – Liepājas ostas teritorija – Ziemeļu mols

Jūra, ezers, maigās ziemas un atrašanās uz putnu migrācijas trases nodrošina Liepājai un tās apkārtnei interesantu putnu daudzveidību cauru gadu. Iespējams, Liepāja ir pati interesantākā Latvijas pilsēta no putnu vērošanas viedokļa. Ja jūs interesē ligzdojošie putni, vasarā ieteicams apsekot Liepājas ezera apkārtni, kas var sagādāt ne vienu vien pārsteigumu. Pavasara un rudens migrāciju laikā var doties uz jebkuru vietu pilsētā. Pateicoties maigajam piejūras klimatam, Liepāja ir interesanta arī ziemā. Šajā laikā ir lielas iespējas atrast kādu neparastu ziemojošu sugu. Ja ezers nav aizsalis, tajā ziemo tūkstošiem ūdensputnu. Maršruts ved pa ietvēm ar cieto segumu vai īpaši izbūvētiem veloceliņiem, pāris posmos ir pludmales smiltis un grants segums.

1 **Stepes čipste** / *Anthus campestris*

2 **Zivju gārnis** / *Ardea cinerea*; **lielais baltais gārnis** / *Ardea alba*

3 **Lielais dumpis** / *Botaurus stellaris*; **jūras ērglis** / *Haliaeetus albicilla*

4 **Ūdeņu čipste** / *Anthus spinoletta*; **jūras tārtiņš** / *Charadrius alexandrinus*; **sarkanā klija** / *Milvus milvus*

5 **Krauķis** / *Corvus frugilegus*

6 **Lielais ķīris** / *Larus ridibundus*

7 **Pelēkais strazds** / *Turdus pilaris*; **sarkanrīkīte** / *Erithacus rubecula*; **Hjūma ķauķītis** / *Phylloscopus humei*

8 **Stellera pūkpīle** / *Polysticta stelleri*; **daglā čakstīte** / *Oenanthe pleschanka*; **krāšņā pūkpīle** / *Somateria spectabilis*

9 **Lielais piekūns** / *Falco peregrinus*

10 **Cekulainais cīrulis** / *Galerida cristata*

11 **Garknābja gaura** / *Mergus serrator*; **lielā gaura** / *Mergus merganser*

Liepājas reģiona tūrisma informācijas birojs
Rožu laukums 5/6, Liepāja,
+371 63480808, 29402111,
info@liepaja.travel,
www.liepaja.travel

Naktsmītnes

"Sport Hotel",
Dzērves iela 9, Liepāja,
+371 63432005, 20255334,
sporthotel@inbox.lv,
www.sporthotel.lv

"Promenade Hotel",
Vecā Ostmala 40, Liepāja,
+371 63488288,
info@promenadehotel.lv,
www.promenadehotel.lv

"Hotel Fontaine Royal",
Stūrmaņu iela 1, Liepāja,
+371 63489777,
royal@fontaine.lv,
www.fontaineroyal.lv

"Fontaine Hotel",
Jūras iela 24, Liepāja,
+371 20031592, 63420956,
hotel@fontaine.lv, www.fontaine.lv

"Europa City Amrita Hotel",
Rīgas iela 7/9, Liepāja,
+371 63480888, 22054688
liepaja@europacity.lv,
www.europacity.lv

"Libava",
Vecā Ostmala 29, Liepāja,
+371 27080005, 63425318
info@libava.lv, www.libava.lv

"Brīze",
O. Kalpaka iela 68/70, Liepāja,
+371 26575051, 63441566,
brize.liepaja@apollo.lv,
www.hostelbrize.lv

"Villa Jana",
Ūliha iela 32, Liepāja,
+371 26006509, 63427211,
info@villa-jana.lv, www.villa-jana.lv

"Seven Sisters",
Egļu iela 8, Liepāja,
+371 26771638, 63481140
room@sevensisters.lv,
www.sevensisters.lv

"Pie Jāņa",
Raiņa iela 43, Liepāja,
+371 20364552,
piejanaliepaja@gmail.com,
www.hotelpiejana.lv

Vētru ielas gals

Liepājas reģiona tūrisma informācijas birojs,
Rožu laukums 5/6, Liepāja,
+371 63480808, 29402111
Kurland Moto,
Kuršu iela 32, Liepāja,
+371 26857251,
www.kurlandmoto.lv
"Blue Shock Bike",
Baznīcas iela 31, Liepāja,
+371 20465432
www.blueshockbike.lv
Karostas apmeklētāju centrs,
Invalīdu iela 4, Karosta,
+371 26369470,
www.karosta.lv

"Velo-Moto",
Kungu iela 6, Liepāja
"Varaviksne",
Ganību iela 82, Liepāja,
+371 28666912
"AB sports",
Brīvības iela 27, Liepāja
"Veloriba",
Graudu iela 31/33, Liepāja
"Birojiņš",
Peldu iela 4, Liepāja

Karosta

12 km

Karosta

Karosta radīta 19. gs. Krievijas impērijas vajadzībām, vēlāk tur saimniekoja padomju armija. Tā bija civilpersonām nepieejama teritorija – "pilsēta pilsētā". Tagad Karosta ir unikāla un neatkārtojama vieta ar spēcīgiem un asiem kontrastiem, kā arī populāru tūrisma šovu vieta. Interesantākie apskates objekti ir Sv. Nikolaja pareizticīgo katedrāle, Karostas cietums, manēža, Oskara Kalpaka tilts, Ziemeļu mols, Jūras virsnieku saieta nams u.c.

1 Oskara Kalpaka tilts ir viens no visvecākajiem Liepājas un Latvijas metālkonstrukcijas tiltiem, tehnikas piemineklis. Tilts, iespējams, projektēts pēc franču inženiera Aleksandra Gustava Eifeļa skices. Tas veidots no divām identiskām izgriežamām daļām, kas tiek pagrieztas par 90° grādiem katra uz savu pusi. Atmodas bulvāris, Liepāja

2 Baltijas valstu Ūdenslīdēju skola, kas atrodas pie O. Kalpaka tilta jūras pusē, ir vienīgā Baltijā. Skola ir militāra iestāde, un tajā apmāca kuģa ūdenslīdējus un ūdenslīdējus atmīnētājus. Atmodas bulvāris 1, Liepāja

3 Sv. Nikolaja pareizticīgo jūras katedrāle ir Karostas vizuālā un garīgā dominante. Baznīca projektēta un celta atbilstoši 17. gs. Krievijas pareizticīgo baznīcu stilam ar vienu centrālo un četriem sānu kupoliem, kas simbolizē Dieva dēlu Jēzu Kristu ar četriem apustuļiem. Katedrāles iela 7, Liepāja

4 Liepājas Karostas garnizona cietums kopš tā uzcelšanas kalpojis par flotes matrožu un apakšvirsnieku īslaicīga disciplinārsoda vietu. Kā virssardzes ēka tā kalpojusi gan padomju armijas, gan Latvijas armijas Jūras spēkiem. Pēdējie ieslodzītie atstājuši savas piezīmes uz cietuma kameras sienām 1997. gadā. Tūristiem ir iespēja doties ekskursijā pa cietumu, izbaudīt realitātes izrādi "Aiz restēm", asāku izjūtu cienītājiem – nakšņot cietuma kamerā.
Invalīdu iela 4, Liepāja,
www.karostascietums.lv

5 Lai gan no **manēžas** saglabājušās tikai sienas, ir jūtams tās agrākais iespaidīgums. Līdz 1. pasaules karam manēžā svētdienās notikuši kavalērijas zirgu paraugdemonstrējumi un jātnieku veiklības sacensības. Manēžā, kur varēja ietilpt vairāk nekā 4000 cilvēku, tika rīkotas arī oficiālas pieņemšanas un goda maltītes garnizona matrožiem. Zemgales iela, Liepāja

6 Ūdenstornis uzbūvēts 1905. gadā, un tā augstums ir 37 m. Savulaik ūdens no dziļurbuma ar tvaika sūkņiem tika pumpēts torņa rezervuārā, no kurienes trīs reizes dienā to padeva Karostas iedzīvotājiem. Tas apgādāja ar ūdeni visu Karostas teritoriju. Līdz mūsdienām ir saglabājušies vecie sūkņi no torņa būvēšanas laikiem. Ūdenstorni var apskatīt tikai no ārpuses.
Ģenerāļa Baloža iela 29, Liepāja

7 Ziemeļu mols. Šī hidrotehniskā būve ir ļoti svarīga Liepājas jūras cietokšņa un Karostas kompleksa sastāvdaļa. Mola kopgarums ir 1800 m, platums – 7,35 m. Šī ir liepājnieku iecienīta vieta, kur vērot saulrietu, bet vētras laikā, kad jūra bango ar pilnu spēku, šeit var gūt neaizmirstamus iespaidus.

Liepājas reģiona tūrisma informācijas birojs
Rožu laukums 5/6, Liepāja
+371 634 80808, 29402111
info@liepaja.travel,
www.liepaja.travel

Karostas Apmeklētāju centrs
Invalīdu iela 4, Karosta, Liepāja
+371 26369470,
info@karosta.lv,
info@karostascietums.lv

Naktsmītnes

"Brīze",
O. Kalpaka iela 68/70, Liepāja,
+371 63441566, 26575051
www.hostelbrize.lv

"Pie Jāņa",
Raiņa iela 43, Liepāja,
+371 20364552,
www.hotelpiejana.lv



8 Jūras virsnieku saieta nams ir krievu jūgendstila arhitektūras paraugs. Tā ir unikāla celtne ne tikai Latvijas, bet visas Eiropas mērogā. Celtne veidota pēc Pēterburgas ārpilsētas piļu parauga pakava formā. Pils galvenā fasāde vērsta pret jūru, savukārt dienvidu daļā atrodas liela terase ar kolonnām un balkonu. Galveno ēku ieskauj parks ar dažādām palīgēkām. Ēku var apskatīt tikai no ārpuses. Atmodas bulvāris 9, Liepāja

Pie O. Kalpaka tilta

Atmodas bulvāris 9, Liepāja

Liepājas reģiona tūrisma informācijas birojs,
Rožu laukums 5/6, Liepāja,
+371 63480808, 29402111
"Blue Shock Bike",
Baznīcas iela 31, Liepāja, +371 20465432,
www.blueshockbike.lv
Karostas Apmeklētāju centrs,
Invalīdu iela 4, Karosta, Liepāja,
+371 26369470, www.karosta.lv
"Kurland Moto",
Kuršu iela 32, Liepāja,
+371 26857251,
www.kurlandmoto.lv

64 585 Grobiņas velobānis

20 km

Liepājas austrumu robeža (enkurs) – Grobiņa

Grobiņa un tās slēptie dārgumi pārsteigs ikvienu velosipēdistu! Tā kā maršruts daļēji vijas pa bijušo šaursliežu dzelzceļa līniju, braucējiem būs iespēja baudīt patīkamu meža ceļu. Tomēr, maršrutam turpinoties pa grants ceļu, daļa maršruta prasīs zināmu fizisko sagatavotību. Jaunapgūtās vietas un atklātie noslēpumi sniegs garīgi izglītojošu un fizisku gandarījumu. Neticami, bet fakts. Brauc un pārliecinies! Atsevišķi maršruta posmi ir marķēti ar īpašām koka norādēm.

1 Grobiņas viduslaiku pils ar bastioniem. Ap 14. gs. būvēto ordeņa mūra pili 17. gs. izveidoti četri iespaidīgi zemes bastioni. Cilvēki stāsta, ka vēl tagad pilī dzirdami mīlestības dēļ iemūrētas sievietes vaidi, kas nākot no apakšzemes.

2 Grobiņas pilskalns (Skābarža kalns) un senpilsēta, Dzirnavu dīķa romantiskā ainava, visapkārt skābarži un zem kājām senpilsēta – 9. gs. mistiskā *Seeburg* (Jūrpils). Šeit atrastas 9.–11. gs. senlietas, taču pilskalns apdzīvots arī vēlāk. Runā, ka vēl tagad jūtama kuršu dvaša.

3 Grobiņas pilsētas promenāde "Senais Jūrpils krasts" atrodas Grobiņas pilskalna apkārtnē, ietverot ūdenskrātuvi. Promenādē uzstādītas plāksnes ar citātiem no Zentas Mauriņas un Raiņa darbiem.

4 Grobiņas luterāņu baznīca ir trešais dievnams šajā vietā, iesvētīta 1664. gadā hercoga Jēkaba laikā, kad hercogs dzīvojis Grobiņas pilī, atjaunota 1892. gadā.

5 Zentas Mauriņas piemiņas istaba. Laikā no 1898. līdz 1921. gadam šeit dzīvoja rakstniece, literatūras vēsturniece un starptautisko apbalvojumu laureāte Zenta Mauriņa. Ekskursija piemiņas istabās un R. Rikarda veidotā filma "Baltā spīts" ļaus gūt ieskatu rakstnieces dzīvē un daiļradē.
Lielā iela 84, Grobiņa,
+371 26191522, 63490416

6 Sv. Brigitas katoļu baznīca. Arhitektu Aijas un Andra Kokinu projektētā baznīcas ēka veidota kā Noasa šķirsts. Tā ir kā kuģis, kas izglābj katru cilvēku un cauri bangojošām jūrām, kas simbolizē laicīgo dzīvi, izved uz mūžības krastiem.
Celtnieku iela 33, Grobiņa,
+371 26191522, 63490416

Grobiņas tūrisma informācijas centrs
Lielā iela 76, Grobiņa,
+371 63490458, 26490324,
grobinatic@inbox.lv,
www.grobinaturisms.lv

Naktsmītnes

"Uaneta",
Kalēju iela 53, Grobiņa,
+371 26077588, www.uaneta.lv

"Vitamīns A",
Kalēju iela 61, Grobiņa,
+371 26315595

"Eizers",
Lauktehnikas iela 2, Grobiņa,
+371 29119633

Vikingu apmetne,
Pīlādžu iela 3, Grobiņa,
+371 26490324,
www.grobinasvikingi.lv

Liepājas austrumu robeža, pie enkura; Grobiņas TIC

Grobiņa

Grobiņa

"Jura staļļi"; Kuršu vikingu apmetne, www.grobinasvikingi.lv

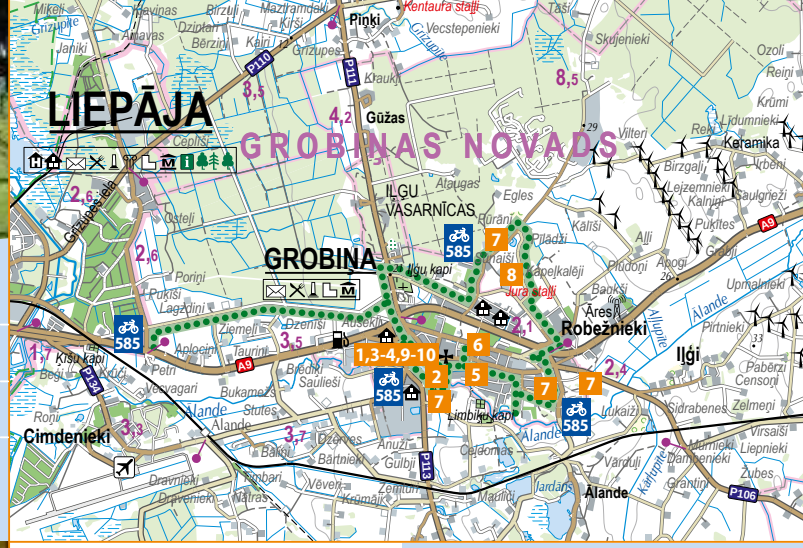

7 Priediena senkapi, Atkalnu senkapi, Porānu (Pūrānu) senkapi un Smukumu senkapi – UNESCO Pasaules kultūras mantojuma seriālās nominācijas "Vikingu laika pieminekļi un vietas" objekti. Grobiņa savulaik bija nozīmīga vikingu pasaules vieta Baltijas austrumu daļā, par ko liecina arheoloģiskajos izrakumos iegūtā materiāla bagātīgums un daudzveidība.

8 "Jura staļļi". Patīkami pavadīts laiks ar elegantu un dižciltīgu dzīvnieku – zirgu. Spēka pārbaudījums gaisa atrakciju parkā "Spārnotais zirgs" un atpūta labiekārtotā piknika vietā.
+371 28311380, www.jurastalli.lv

9 Kuršu vikingu apmetne – lieliska iespēja izzināt kuršu vikingu dzīves ziņas, iejusties vikingu tēlos, izzināt leģendas un patīkami atpūsties ģimenes un draugu lokā. Kuršu vikingu noslēpumi te ierakstīti akmenī, zemē un ūdenī!
Pīlādžu iela 3, Grobiņa, +371 26490324,
www.grobinasvikingi.lv

10 Grobiņas veikparks "Viking Wake" – īsts ūdens piedzīvojums lieliskā braucienā ar veikbordu, ūdensslēpēm un ūdens pūsli. Ļaujies ūdens burvībai!
Dzirnavu dīķis, M. Namiņa iela 2b,
Grobiņa, +371 29294912,
www.grobinasveikparks.lv

Panāc piekrastes vēju!

52 km

Liepāja – Bernāti – Jūrmalciems – Papes Priediengals – Pape – Nida – Lietuvas robeža

Maršruts savieno Bernātu un Papes dabas parku, un to var arī turpināt Lietuvas pusē. Maršruts izturīgiem velobraucējiem, kur atsevišķi posmi, virzoties pa dabas parku mežu takām, ir ne vien smilšaini, bet arī ar izteiktu paugurainu reljefu, savukārt, braucot gar jūras krastu, uzmanība jāpievērš vēja virzienam, lai brauciens nebūtu cīņa ar valdošo rietumu vēju šajā pusē. Posmā no Bernātiem līdz Papei maršruts ir fragmentāri marķēts ar velozīmīti uz koka stabiņiem un krāsojumu uz kokiem.

1 Seno lietu sētā "Galdnieki" ir izstādītas senlietas – zirga grābeklis, vairāki rati, ragavas, galdnieka ēveles un āmuri, vērpjamie ratiņi, kafijas dzirnaviņas, sviesta kuļamā kaste un citi seni saimniecības priekšmeti. Te var ne tikai aplūkot, bet arī pielaikot Nīcas krāšņo tautastērpu.
+371 26998159

2 Dabas parks "Bernāti" ir Eiropā aizsargājamā *Natura* 2000 dabas teritorija. Jūras krasts ar smalkajām, baltajām smiltīm, kāpas un priežu mežs piemērots atpūtai. Parkā apskatāmas arī Alvja Vitrupa darinātās skulptūras pēc teikas "Kā Dienvidkurzemes tautastērpā radušās krāsas" motīviem.

3 Piemiņas vieta Latvijas pirmajam prezidentam Jānim Čakstem, kurš savulaik Bernātus novērtējis kā piemērotu vietu kūrorta izveidei.

4 "Zaļais stars" – Latvijas tālākā rietumu sauszemes punkta atzīme. Tajā ietverts saules motīvs, un tā ir viena no četrām V. Titāna granīta skulptūrām, kas uzstādītas visos Latvijas tālākajos sauszemes punktos.

5 Pūsēnu kāpa – Latvijas augstākā kāpa 37 m augstumā.

6 Jūrmalciems ir sens zvejnieku ciemats ar savdabīgu, senatnīgu vidi, kur katra māja atrodas kāpu ielokā. Noteikti aizdodieties līdz jūras molam, ko joprojām izmanto vietējie zvejnieki.

7 Ekspozīcijā "Jūrmalnieku senatne" iespējams apskatīt zvejnieku sadzīves priekšmetus un amata rīkus, uzzināt par to lietojumu un senajiem nosaukumiem, kā arī gūt plašāku informāciju par Jūrmalciema vēsturi.
"Smaragda", +371 26461735

8 Brīvdabas muzejs "Vītolnieki" ir Latvijas etnogrāfiskā brīvdabas muzeja filiāle. Muzeja komplekss ir tipiska piejūras ciematiņa zvejnieka-zemnieka sēta, kur var apskatīt senās ēkas, Papes zvejnieku darbarīkus, apģērbu un vairāk nekā 1100 gadu vecu vienkoča laivu, ko pirms vairākiem gadiem atrada izskalotu turpat, Papes jūrmalā.
"Vītolnieki", Ķoņu ciems, +371 29262283

9 Nīcas senlietu krātuvē apskatāmi vairāk nekā gadsimtu seni Nīcas un Pērkones tautastērpi, kā arī bagātīgais pūra lādes saturs – Nīcā austas segas, dvieļi, galdauti, dažādi izšuvumi, adīti cimdi un zeķes. Bārtas iela 6, Nīca,
+371 63469119, 25424971

10 Rogu ģimenes privātkolekcijā apskatāma ap 600 prezentācijas pildspalvu kolekcija, kā arī automašīnu un motociklu kolekcija.
Upmalas, +371 29358190, 26176908

RAŽOTS LATVIJĀ KURZEME
Kūpinātas zivis

Nīcas tūrisma informācijas centrs
Bārtas iela 6, Nīca,
+371 63489501, 29458532,
turisms@nica.lv, www.nica.lv

Rucavas tūrisma informācijas centrs
"Buši", Rucava, +371 29134903,
rucava.tic@ inbox.lv,
www.rucava.lv

Naktsmītnes

- **"Jūrnieka ligzda"**, +371 26596877, www.jurniekaligzda.lv
- **"Chill Inn"**, +371 26425800, www.chillinn.lv
- **"Šķilas"**, +371 29172358
- **"Brakši"**, +371 29423291, www.braksi.lv
- **"Vērbeļnieki"**, +371 29138565, www.verbelnieki.lv
- **"Jančī"**, +371 22069094, 22057825
- **"Jūrmaljēkuļi"**, +371 29490769
- **"Šķiperi"**, +371 26421276, 29125213, www.skiperi.viss.lv
- **"Atmatas"**, +371 28807584, 26424299, www.atmatas1.viss.lv
- **"Sklandas"**, +371 29237650, 26643815, www.sklandas.lv
- **"Sīpoli"**, +371 29590033, 63430532, www.sipoli.viss.lv
- **"Jūrmaļi"**, +371 63454490
- **"Klajumi"**, +371 26114601, 26212997, www.jurmalciemaklajumi.viss.lv
- **"Smilgas"**, +371 26394457, 29649583
- **"Žodziņi"**, +371 29473258
- **"Ērgļi"**, +371 29295337, www.ergli.et.lv
- **"Smaragda"**, +371 26464331, www.smaragda.net76.net

Naktsmītnes sk. arī 68. lpp.

Liepāja, Nida

Jūrmalciems, Nīca, Rucava

Krodziņš "Jūrnieka Ligzda", vasaras kafejnīca "Siena šķūnis" (Vērbeļniekos), viesu mājā "Papes Čakstes" (sezonā)

Labiekārtotas atpūtas vietas Papes ezera krastā

"Pūķarags", +371 28378625, www.pukarags.lv
"Klajumi", +371 26114601, 26212997, www.jurmalciemaklajumi.viss.lv
Liepājas reģiona TIB, Rožu laukums 5/6, Liepāja, +371 63480808, 29402111 www.liepaja.travel
Rucavas TIC, "Buši", +371 29134903



68 568 Apkārt Papes ezeram

28 km

Pape – Papes Priediengals – Ezerskola – Brušvītu ciems – Pape

Maršruts piemērots ezeru "kolekcionāriem" un arī izturīgajiem, kurus nebiedē odu un dunduru "uzbrukumi", kā arī nepārsteigs smagāki posmi mitrās vasarās, rudeņos un pavasaros, īpaši ezera ziemeļu galā. Maršrutu apkārt ezeram var veikt gan ar velo, gan kājām, un tas ir marķēts ar norādes zīmēm. Tā kā maršruts virzās pa savvaļas zirgu ganībām, ceļotājiem jābūt uzmanīgiem, dalot taku ar ziņkārīgajiem un draudzīgajiem savvaļas zirdziņiem. Takas sākums atrodas pie Papes kanāla Papes ciemā, kur atrodas takas maršruta apraksts ar karti. Piknika pauzi var plānot ezera piekrastē izveidotajās atpūtas vietās.

Dabas parku "Pape" veido unikāla, daudzveidīga dabisko ekosistēmu mozaīka: piekrastes lagūnaveida Papes ezers un mitrāji, augstais kūdras Nidas purvs ar pārejas purviem, smilšu pludmales un staigājošās kāpas, piekrastes sausie un mitrie meži, palieņu pļavas ar tām raksturīgām floras un faunas sabiedrībām. Apkārt Papes ezeram izvietoti vairāki **putnu novērošanas torņi**. Ezera pretējā pusē ganās **savvaļas zirgi un tauri**, kuri nogana Latvijā reti sastopamās dabiskās palieņu pļavas.
+371 29224331, www.pdf-pape.lv

1 Papes ezers ir 12 km² liels lagūnveida ezers, tā garums 8,3 km, vidējais platums 2,8 km, krasta līnijas garums 40,4 km. Ezers ir ļoti sekls, ezera vidējais dziļums 0,5 m, lielākais dziļums ap 2 m. Ilgstoši pūšot R vējiem, liela ietekme ezera ūdens apmaiņā ir ūdeņiem no jūras, kas Baltijas jūrā nav ļoti sāļi, bet, ieplūstot regulāri ezerā, tomēr veido īpatnēju, lagūnas tipa ezeriem raksturīgu bioloģisko daudzveidību. Ezera dibens pārsvarā līdzens, ar līdz 5 m biezu dūņu slāni. Ezera krasti pārsvarā zemi, smilšaini, R un ZR kūdraini, A un DR smilšaini, bet Z galā akmeņaini. Apkārtne līdzena, uz D un R arī tālāk zema, purvaina.

2 Papes bāka celta 1890. gadā. Pašlaik Papes bāka no visām Latvijas bākām atrodas vistuvāk jūrai. Labas redzamības apstākļos bākugunis var saskatīt pat 30 km attālumā. Bākas augstums ir 21 m virs jūras līmeņa.

3 Putnu novērošanas stacija. Starp Papes ezeru un jūru ir viena no lielākajām putnu migrācijas vietām Latvijā. Rudeņos šeit darbojas vienīgā caurceļojošo putnu novērošanas stacija Latvijā, kur ornitologi uzskaita un gredzeno gājputnus. Stacija Papes ciemā darbojas kopš 1966. gada. Pirmos divus gadus ķeršana notika ar tīkliem, bet 1968. gadā, saņemot dāvanā no Ribači ornitoloģiskā stacionāra murdu, sāka izmantot to. Kopš 1992. gada tiek izmantots mazais "Helgolandes" murds. +371 63400341 (putnu stacija), 29236300 (Oskars Keišs)

4 Putnu vērošanas tornis Papes ezera krastā.

5 Ezerskolas upurakmens. Papes ezeru senatnē sauca arī par Svēto ezeru. Tā Z galā ir atradušās vairākas kuršu svētvietas. Vispopulārākā apskates vieta ir Ezerskolas upurakmens Kalnišķu pusē. Akmens guļot deviņu āderu krustpunktā.

6 Rotkales Guntas Vecpils darbnīca. Dzintara apstrādes un rotu darīšanas meistare iepazīstina ar dzintara rašanās un tā apstrādes vēsturi Latvijā. Meistare viesiem labprāt atklāj noslēpumus, kā dzintaram pārtapt par rotaslietām. Drāznieki, +371 26363079

7 Savvaļas zirgi un tauri. 1999. gadā Pasaules dabas fonds pie Papes ezera ieveda 18 savvaļas zirgus. Tā bija pirmā vieta Latvijā, kur šos savvaļas dzīvniekus palaida noganīt dabiskās palieņu pļavas. Savvaļas zirgi, pārtiekot no zāles, krūmiem, niedrēm un koku mizas, nodrošina atklātas dabas ainavas – dažāda veida pļavu pastāvēšanu. 2004. gada sākumā savvaļas zirgiem pievienojās pirmās 23 tauru govis un 5 sumbri. Šobrīd savvaļas zirgi un tauri dzīvo vienkopus Papes ezera A krastā aptuveni 400 ha lielās ganībās. Ekskursijas pie lielajiem zālēdājiem ir par nelielu samaksu un notiek tikai Pasaules dabas fonda gida pavadībā. +371 26693867, 29224331

8 Etnogrāfiskā māja "Zvanītāji" ir 19. gs. beigās celta koka ēka, kas saglabājusies savā sākotnējā izskatā. Grupām tiek piedāvātas improvizētas programmas "Vakarēšana" vai "Rucavas goda mielasts" kopā ar Rucavas teicējām ar dziedāšanu, dejošanu, muzicēšanu un rucavnieku ēdienu baudīšanu – īstu rupjmaizi, sklandraušiem, ko šeit arī sauc par žogaraušiem, balto sviestu ar kartupeļiem, riezi vai kartupeļu kukulīšus. +371 26814051

9 Jāņa Pūķa mūzikas instrumentu ekspozīcijā iekļauti visiem zināmi mūzikas instrumenti, kā arī tās autora izgudroti un paša rokām darināti. Pūķu Jānis prot spēlēt gandrīz uz visiem viņa ekspozīcijā esošiem mūzikas instrumentiem. +371 25986240

10 Rucavas luterāņu baznīca celta 1872.–1874. gadā, pēc ugunsgrēka atjaunota 1932. gadā. Dievnamā saglabājušies interesanti 19. gs. beigu mākslas priekšmeti un 1936. gadā izgatavotas ērģeles. +371 26073978

RAŽOTS LATVIJĀ KURZEME

Žāvētas zivis, dzērvenes, upenes, zemenes, rucavnieku ēdieni

Rucavas tūrisma informācijas centrs
"Buši", Rucava,
+371 29134903,
rucava.tic@ inbox.lv,
www.rucava.lv

Nīcas tūrisma informācijas centrs
Bārtas iela 6, Nīca,
+371 63489501, 29458532,
turisms@nica.lv,
www.nica.lv

Naktsmītnes

- **"Papes Čakstes"**, +371 26402386, 65790213, www.papescakstes.viss.lv
- **"Aulaukio Baltija"**, +371 26919070, 69973656, www.pape.lt
- **"Griķi"**, +371 29224331
- **"Saktas"**, +371 26796916
- **"Lejnieki"**, +371 26306030
- **"Pūķarags"**, +371 28378625, www.pukarags.lv
- **"Jauntilībi"**, +371 29897589

2

7

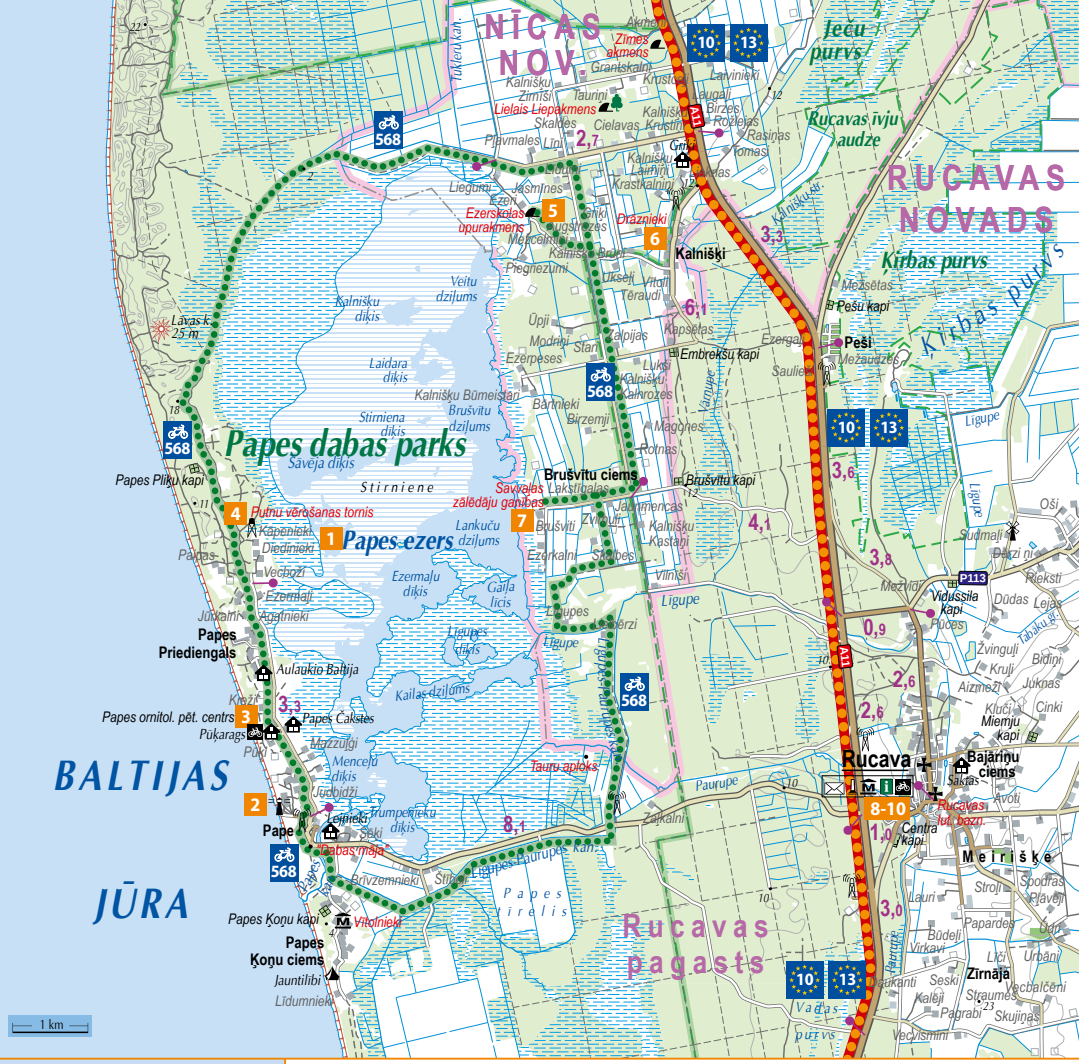

28 km

Pape

Rucava

Viesu māja "Papes Čakstes" (sezonā)

Labiekārtotas atpūtas vietas Papes ezera krastā

Rucavas tūrisma informācijas centrs, "Buši", +371 29134903
"Pūķarags", +371 28378625

Velomaršruti Priekules novadā

Priekule – mazpilsēta Rietumkurzemē ar aptuveni 2300 iedzīvotājiem. Vēstures avotos pirmo reizi minēta 1483. gadā, kad zemi šeit ieguva baronu Korfu dinastija. Otrajā pasaules karā tā gandrīz pilnībā tika nopostīta. Ar Priekules vārdu saistās Ikars – muižas kalējs, kas, paša gatavotiem spārniem nolaizdamies no baznīcas torņa, pierādīja pasaulei, ka cilvēks var lidot līdzīgi putniem. Velobraucēju priekam šeit izveidoti pieci maršruti.

580 **Veselīgai atpūtai un dabas mīļotājiem:**
Priekule – Mazgramzda – Dāma – Mazdāma – Gramzda – Priekule

45 km — 15 | 18 | 12 km

581 **Aktīvai atpūtai, lai pārbaudītu izturību un savus spēkus:**
Priekule – Gulbene – Mazgramzda – Ruņupes senleja – Dāma – Smaižu baznīca – Aizvīķi

58 km — 17 | 28 | 13 km

582 **Pa novada muižām, gatvēm, gar akmeņiem – senās vēstures lieciniekiem:**
Priekule – Elekši – Purmsāti – Cāļu ciems – Trekņi – Gramzda – Mazgramzda – Priekule

30 km — 12 | 18 km

583 **Dižākie novada aktīvās atpūtas objekti:**
Priekule – Paplakas stacija – z/s "Stiebriņi" – Prūši – Gravnieki – Kalēti – Meža parks "Priediens" – Gramzda – Purmsāti – Priekule

45 km — 3 | 27 | 15 km

584 **Par un apkārt Priekulei:**
Priekule – Brāļu kapi – Kalnenieki – Altajs – Mucenieki – Dobeļu dīķis – Drunkas kalns – Priekules ielas – Zviedru vārti

19 km — 6 | 13 km

Priekules tūrisma informācijas centrs
Saules iela 1, Priekule,
+371 634 97950, 29472063,
turisms@priekulesnovads.lv,
www.priekulesnovads.lv

Naktsmītnes

"Mūsmājas",
Ganību iela 22, Priekule,
+371 29165112 , 63461474

"Parka namiņš",
Parka iela 18, Priekule,
+371 26193397,
www.placdarms.lv/parkanamins

Purmsātu skolas internāts,
"Purmsātu muiža", Purmsāti,
+371 29217096

"Čiekuriņi", Parka iela 4,
Bunka, +371 29236979

Priekule

Priekule, Gramzda, Aizvīķi, Purmsāti, Kalēti

Priekule

Mazgramzdas muiža, Aizvīķu parks, z/s "Stiebriņi", Prūšu ūdenskrātuve, Kalētu meža parks "Priediens", pie Dobeļu dīķa, Priekules parks – Parka iela

Biedrība **"Pārcēlājs"**, Baznīcas iela 26, Priekule, +371 26426992

"Velo banka", Raiņa iela 5, Priekule, +371 29821306

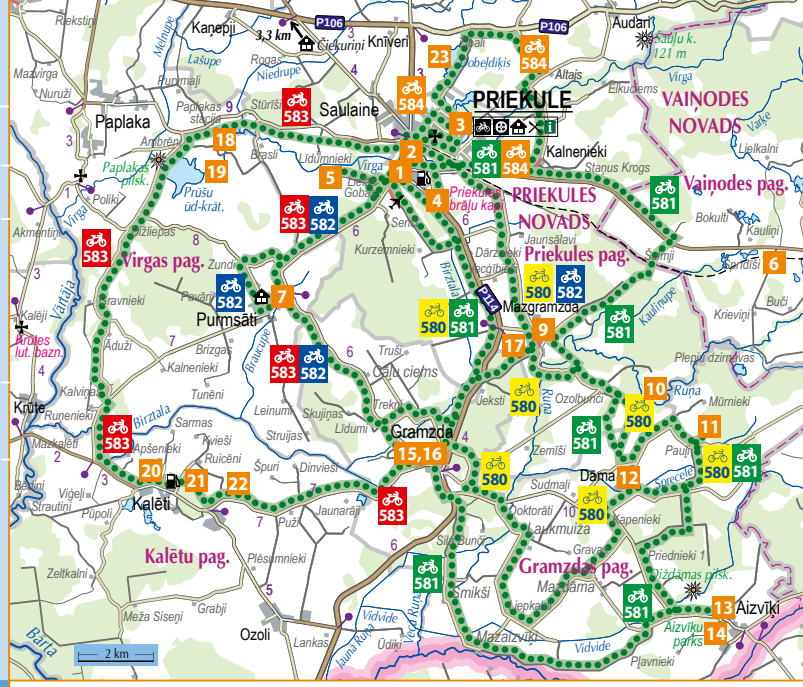

1 Priekules Zviedru vārti ar Gotlandes smilšakmenī kaltu baronu Korfu dzimtas ģerboni, sudraba lodi un maskeronu centrālajā vārtu fasādes daļā būvēti 16. gs. Zviedru vārti ir valsts nozīmes mākslas un arhitektūras piemineklis. +371 29472063, www.priekulesnovads.lv

2 Priekules luterāņu baznīca.

3 Priekules senlietu krātuve. + 371 29472063

4 Priekules Brāļu kapi. Gids, +371 2772166

5 Elekšu dobumakmens.

6 Elkuzemes dižosis.

7 Purmsātu muižas pils. Ir saglabājies muižas parks, baronu Rommelu stādīta gatve, pils un dažas palīgēkas. +371 29353408

8 Purmsātu muižas majorāta stabs.

9 Mazgramzdas muiža celta 19. gs. vidū, tās teritorijā saglabājusies muižas pils ēka ar manteļskursteni. Pie muižas atrodas garākā muižu dižkoku gatve Priekules novadā. +371 26451073

10 Ruņas upes dabas liegums.

11 Smaižu Brāļu draudzes baznīca.

12 Diždāmas muiža. +371 29394710

13 Aizvīķu baptistu baznīca. +371 26609076

14 Aizvīķu parks. +371 29186717

15 Gramzda – vismazākais ciems Priekules novadā.

16 Dižgramzdas muižas avots.

17 Bērzu bļodakmens.

18 Z/s "Stiebriņi" – zirgu audzētava ar dažādām atpūtas takām un izjāžu piedāvājumiem. +371 26534780

19 Prūšu ūdenskrātuve – laivas, ūdensvelosipēdi, zivju kūpināšana, piknika laukumi, zivju makšķerēšanas licences. +371 26536512

20 Kalētu muižas pils un dižkoku gatve. Lieliski rožu apstādījumi – rozārijs, pilī darbojas Kalētu pamatskola un Mūzikas un mākslas skola. +371 26490240

21 Kalētu meža parks "Priediens". Dzīvnieku, sēņu un ārstniecības augu dabas takas, bērnu rotaļu laukumi un gaisa trases dažādās grūtības pakāpēs. Vides gids, +371 26423893

22 Kalētu muižas majorāta stabs – muižas robežstabs ar gravējumu no 1848. gada.

23 Dobeļu dīķis. +371 26569872

Aizpute ir viena no vecākajām Latvijas pilsētām, kas atrodas kādreiz kuģojamās Tebras krastos. Par senākiem laikiem ļauj nojaust Livonijas ordeņa laika pilsdrupas. Mūsdienās te šedevrus rada mākslinieki. Viņu radītie vides objekti priecē gan pilsētas viesus, gan mājiniekus. Pilsēta, ko latvieši pazīst kā Mārtiņa Freimaņa dzimto pusi.

1 Vecpilsētas ansamblis ar koka apbūvi ir valsts nozīmes koka pilsētbūvniecības piemineklis, kas iekļauts Eiropas kultūras mantojuma sarakstā. **Ūdensdzirnavu komplekss** (18.–19. gs.), **akmens tilts pār Tebru** (1907. g.) ar Manteifelu dzimtas ģerboni margās, alus brūzis Liepājas ielā, **Aizputes pilsmuižas komplekss** un 19. gs. beigu vēsturiskās apbūves **koka arhitektūras ēkas** starp Jāņa, Katoļu un Atmodas ielu veido unikālu pilsētbūvniecības ansambli.

2 Aizputes novadpētniecības muzejs atrodas jaunās Pilsmuižas ēku kompleksā. Muzeja ekspozīcijas sniedz ieskatu Aizputes un tās tuvākas apkārtnes vēsturē, kā arī saimnieciski ekonomiskajā un kultūras dzīvē.
Skolas iela 1, Aizpute, +371 29623284, 63448880, www.visitaizpute.lv

3 Aizputes vīna darītava. Aizputes pilsmuižas senajā velvju pagrabā darītava sniedz iespēju uzzināt vairāk par vīna darīšanu, kā arī nobaudīt Aizputes vīna darītavā tapušo vīnu. Degustācijas un meistarklases.
Skolas iela 1, Aizpute, +371 26 397949, 29480914, www.ekovins.lv

4 Livonijas ordeņa pilsdrupas. 13. gs. Livonijas ordenis uzcēlis nocietinājumu ar diviem novērošanas torņiem laukuma pretējos stūros. 15. gs. mūra ārpusē pie tā austrumu sienas uzcelts dzīvojamais korpuss ar pagrabiem un galeriju, un nocietinājums kļuvis par pili.
Liepājas iela 9, Aizpute

5 Darbnīcu un rezidenču centrs "Serde" ir vēsturisku ēku komplekss ar radošu gaisotni, te darbojas vairākas darbnīcas un notiek mākslas un kultūras pasākumi.
Atmodas iela 9, Aizpute, +371 29817180, www.serde.lv

6 Mākslas galerija "Mētras māja" – te zem viena jumta atrodas viesu nams, tūrisma informācijas punkts, mākslas galerija, veikals, skaistumkopšanas salons un mākslinieku darbnīca.
Pasta iela 1A, Aizpute, +371 29545975, www.metra-a.lv

7 Audēju studijā iespējams pavērot, kā stellēs top dažādi audekli pēc sentēvu metodēm un ornamentiem.
Katoļu iela 1, Aizpute, +371 22847115

8 Leļļu istabas ekspozīcijā skatāmas ap 700 tematiski dažādi tērptas lelles. Tās vāktas vairāk nekā 30 gadu, un vecākajai kolekcijas lellei ir vairāk nekā 100 gadu.
Katoļu iela 1, Aizpute, + 371 28617307

Attālums līdz Rīgai – **179 km**
Iedzīvotāju skaits – **4852**

Aizputes novada tūrisma informācijas centrs
Atmodas iela 16, Aizpute,
+371 28617307,
turisms@aizpute.lv,
www.visitaizpute.lv

Naktsmītnes

"Mētras māja",
Pasta iela 1A, Aizpute,
+371 29545975, www.metra-a.lv

"Rūdekas",
Brīvzemnieka bulvāris 3, Aizpute,
+371 29643231

Strautu iela 11, Aizpute,
+371 29964420

Liepājas iela 19, Aizpute,
+371 26519381

Saules iela 3A, Aizpute,
+371 29697177

Aizputes novadpētniecības muzejs, TIC,
Skolas iela 1, Aizpute,
+371 29623284

Veikals "Delta",
Jelgavas iela 6, Aizpute,
+371 26015874

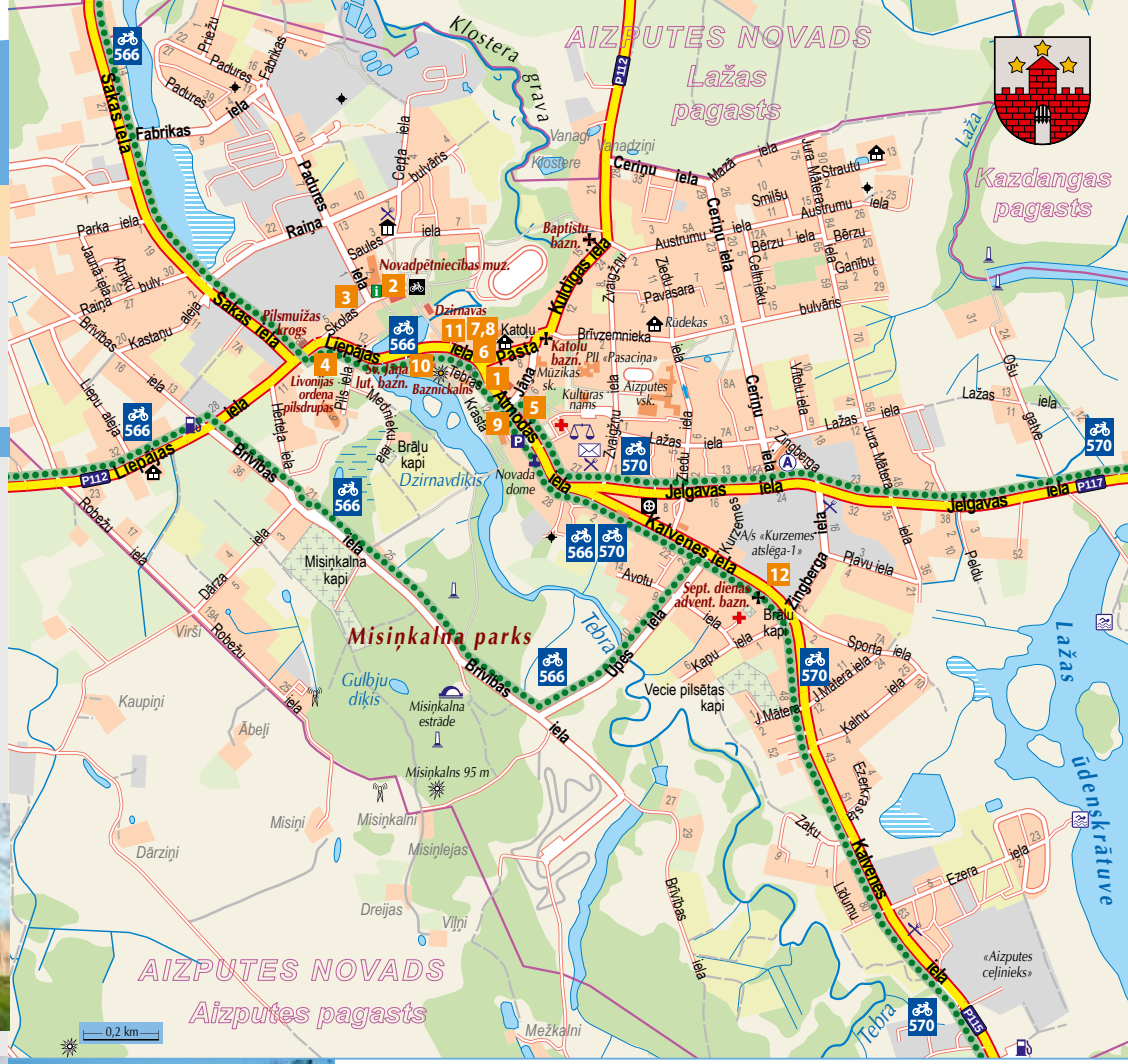

9 Flīžu mozaīka ir somu mākslinieces Paulīnas Pollanenas vides objekts Aizputes pilsētai.

10 Sv. Jāņa baznīca atrodas senās kuršu pils Beidas vietā, ko vācu krustneši 13. gs. nopostīja. Baznīcā skatāma Kurzemes bīskapa H. Bazedova kapa plāksne.
Liepājas iela 3, Aizpute, +371 25907747

11 Ozolkoka skulptūra "Pandas" ir japāņu mākslinieka Jasuši Kojamas veltījums mātēm un bērniem.

12 Lindenbergas kartonāžas fabrika. Sarkanā trīsstāvu ķieģeļu ēka ir tipisks 19. gs. beigu ražošanas ēkas paraugs ar bagātīgu galvenās fasādes arhitektonisko noformējumu. Savulaik te izgatavotas aptieku kastītes, kulītes un etiķetes, tagad šeit darbojas a/s "Kurzemes atslēga-1", kas ražo būvkalumus. Ja ir vēlēšanās redzēt, kā top atslēgas, piesakieties iepriekš.
Kalvenes iela 27, Aizpute,
+371 29623284

Dienvidkurzemes kultūrvēstures loks

40 km

Aizpute – Apriķi – Cīrava – Aizpute

Izbraucot šo maršrutu, ir iespēja apskatīt Kurzemes romantisko mazpilsētu Aizputi, apkārtnē esošās Apriķu un Cīravas muižas un citas nozīmīgas kultūrvēsturiskas vietas. Lai gan maršruts pārsvarā ved pa asfalta ceļiem, tomēr vienīgā grants seguma ceļa posma veikšana var prasīt pacietību un izturību.

1 Apriķu muiža – muzejs. Muižas apbūves baroka ansamblis veidojies 18. gs. sākumā. Muižas kungu ēkas bēniņos ir iekārtots Apriķu muzejs, kura ekspozīcija vēsta par novada senvēsturi, ievērojamākajiem apskates objektiem, personībām un viņu dzīvesveidu. Muzejā mājvietu sev atradusi un dzīvo lielā rūķu saime – kopā četri tūkstoši. Muzejs piedāvā arī dažādas muzejpedagoģiskās programmas, Apriķu rūķu stāstus, pankūku cepšanu u.c.
+371 29184684

2 Apriķu baznīca celta 17. gs. kā baronu Osten-Sakenu privātbaznīca. Kurzemes sakrālās mākslas pērle. Nozīmīgākās vērtības – kokgriezumi un griestu gleznojumi. Apmeklējums iepriekš jāpiesaka. +371 26811417

3 Dzērves muižas komplekss un parks. Pils celta 19. gs. sākumā. Muižas kompleksā ietilpst arī angļu stila brīvā stādījuma ainavu parks.

4 Cīravas senlietu krātuves ēka celta 19. gs. 20. gados. Ekspozīcijas stāsta par lauku cilvēka dzīvi un darbu, par saimnieciski ekonomisko un kultūras dzīvi Latvijā un Cīravas pagastā. Krātuves ekspozīcijā ir daudz uzziņu materiālu un fotogrāfijas, baznīcas grāmatas, žurnāli, albumi, kā arī dažādi sadzīves priekšmeti – abra, sviesta kuļamās ierīces, gludekļi, kurpnieka un cepurnieka rīki, zirglietas, patafoni un citas interesantas lietas.
"Atbalsti", Cīrava, +371 25435898

5 Cīravas muižas apbūve ir valsts nozīmes kultūras mantojuma piemineklis, kurā ietilpst Cīravas muižas pils, kas celta 1752. gadā un 19. gs. pārbūvēta, ampīra stilā celts zirgu stallis, 19. gs. sākumā būvēta kalpu māja un Cīravas parks.

6 Cīravas luterāņu baznīca celta 1780.–1781. gadā pēc barona fon Bēra un viņa sievas pasūtījuma. Baznīcā ir 1781. gadā rokoko stilā veidots altāris, kancele, kungu sols, ērģeļu luktas un prospekts, kā arī telpu dekoratīvā apdare. +371 26401508

RAŽOTS LATVIJĀ KURZEME

Medus, vīns

Aizputes novada tūrisma informācijas centrs
Atmodas iela 16, Aizpute,
+371 28617307,
turisms@aizpute.lv,
www.visitaizpute.lv

Cīravas senlietu krātuve – tūrisma informācijas punkts
"Atbalsti", Cīrava,
+371 25435898,
cirava.tic@inbox.lv,
http://cirava.lv

Naktsmītnes

"Mētras māja",
Pasta iela 1a, Aizpute,
+371 29545975, www.metra-a.lv

"Rūdekas",
Brīvzemnieka bulvāris 3, Aizpute,
+371 29643231

Strautu iela 11, Aizpute,
+371 29964420

Liepājas iela 19, Aizpute,
+371 26519381

Saules iela 3A, Aizpute,
+371 29697177

Cīravas profesionālā vidusskola, +371 26488379

7 Ūdensdzirnavas ir būvētas 1881. gadā, ēkā saglabājušās 20. gs. pirmās puses dzirnavu iekārtas. Nozīmīga pieminekļa sastāvdaļa ir dzirnavu dzīvojamā daļa, brīvslūžas ar arkveida tiltu, dzirnavu dambis un mākslīgi veidotā ūdenskrātuve.

8 Mācību drava "Strops". Biškopes Baibas Tikumas mācību bišu dravā var izzināt bišu saimju dzīvi un pašiem mēģināt dravot, piedalīties bišu māšu audzēšanā un degustēt čaklo kukainīšu ražoto produkciju.
Cīravas Ķēniņi, +371 26446701

Skatīt arī 72. lpp. par Aizputi.

Aizpute, Cīrava, Apriķi

Apriķi, Cīrava

Aizpute

Pie Dzēkaiņa dīķa (no ceļa 1,8 km starp Dzērves skolu un Apriķiem), Sienāžu parks pie Cīravas dzirnavu dīķa, pie Apriķu muižas dīķīša

Aizputes novadpētniecības muzejs – TIC,
Skolas iela 1, Aizpute, +371 29623284

Veikals "Delta",
Jelgavas iela 6, Aizpute, +371 26015874

Aizpute – Kazdanga – Kalvene – Aizpute

51 km

Aizpute – Kazdanga – Sieksāte – Kalvene – Aizpute

Maršruts, kas ļaus atklāt gan cilvēku, gan dabas radītus brīnumus Aizputes pusē. Ceļā no Aizputes līdz Sieksātei varēsiet apskatīt Kazdangas pili, šitaki sēņu audzētavu un Sieksātes piena muzeju, brauciens no Sieksātes līdz Kalvenei būs pa nomaļākiem lauku ceļiem, turpretim no Kalvenes līdz Aizputei varēsiet baudīt plašo Lejaskurzemes ainavu.

1 Kazdangas pils un muižas komplekss daudzās paaudzēs piederējis ļoti bagātiem un politiski ietekmīgiem Kurzemes baroniem Manteifeļiem. Pils celta 19. gs. sākumā klasicisma stilā pēc slavenā Rietumeiropas arhitekta J. G. Berlica projekta. Tagad ēkā izvietots Kazdangas muzejs un Meža muzeja ekspozīcija. +371 63449755, 28616717, www.kazdangaspils.com

2 Kazdangas pils parks un Dzirnezera dīķis. Parks sākts veidot 19. gs. sākumā. Mūsdienās tas pēc platības (173 ha) ir viens no lielākajiem un dendroloģiski bagātākajiem Latvijas muižu parkiem. Dzirnezera dīķis uzplūdināts uz Alokstes upes. Kazdanga bija pirmā vieta visā cariskajā Krievijā, kur ap 1870. gadu sāka nodarboties ar dīķsaimniecību. Parks ir interesants ar pastaigu takām, veloceliņu, koka skulptūrām, atsevišķu celiņu, soliņu un tiltiņu sistēmu. Dīķi ir iespējams vizināties ar laivu un ūdens velosipēdiem, iepriekš piezvanot pa tālruni +371 29103813.

3 Valtaiķu baznīca celta 1792. gadā, tās interjers veidots klasicisma stilā ar rokoko elementiem. Baznīcā atrodas 15 vitrāžas, kas izgatavotas pēc pasūtījuma Itālijā. +371 25425466

4 Garīkas – šitaki sēņu audzētava. Šitaki sēnes pasaulē ir novērtētas kā kulinārijas delikatese. Garīkās pieejama to degustācija un ekskursijas. + 371 29147778, www.garikas.lv

5 Piena muiža *Berghof*. Muižā esošajā **Piena muzejā** var iepazīties ar Latvijas piena rūpniecības vēsturi, klausīties stāstus par pienu, kā arī pamēģināt slaukt govi, mašinēt pienu un kult sviestu. + 371 26518660, 63331233, www.pienamuzejs.lv

6 Tāšu-Padures muižas pils celta 19. gs. kā Korfu dzimtas pils, 1852. gadā tā pārgāja Kaizerlingu dzimtas īpašumā. Grāfa Keizerlinga medību pils ir izcils vēlīnā klasicisma paraugs, un senāk tā kalpojusi viņam kā vasaras mītne. Mūsdienās ēkā darbojas Kalvenes pamatskola.

7 Boju pils celta 1860. gadā, muižas apbūves kompleksā ietilpst arī parks ar vairākiem dīķiem. Muiža piederēja Kurzemes ietekmīgu baronu Bēru dzimtai. Mūsdienās tajā atrodas VAS "Latvijas valsts meži" Dienvidkurzemes mežsaimniecība.

Skatīt arī 72. lpp. par Aizputi.

RAŽOTS LATVIJĀ KURZEME

Šitaki sēnes, Kazdangas sieri

Aizputes novada tūrisma informācijas centrs
Atmodas iela 16, Aizpute,
+371 28617307,
turisms@aizpute.lv,
www.visitaizpute.lv

Kazdangas tūrisma informācijas centrs
Jaunatnes gatve 1, Kazdanga,
+371 63449755, 29103813,
kazdanga.tic@inbox.lv,
www.kazdangaspils.com

Naktsmītnes

"Piena muiža–Berghof",
Sieksāte, +371 26518660,
63331233, www.pienamuiza.lv

"Spāres",
Skolas 8, Kalvene, +371 63497001

"Lilijas", Kazdangas pagasts,
+371 29100175, 63440460

"Garīkas",
Sieksāte, +371 29147778,
29134122, www.garikas.lv

"Kazdangas apartamenti",
Pils gatve 4, Kazdanga,
+ 371 26421640

Aizpute

Kazdanga, Valtaiķi, Kalvene

Sieksāte, Kalvene

Kazdangas pils parks

Aizputes novadpētniecības muzejs – TIC, Skolas iela 1, Aizpute, +371 29623284
Kazdangas TIC
Jaunatnes gatve 1, Kazdanga,
+371 29103813, 63449755

Veikals "Delta", Jelgavas iela 6, Aizpute, +371 26015874

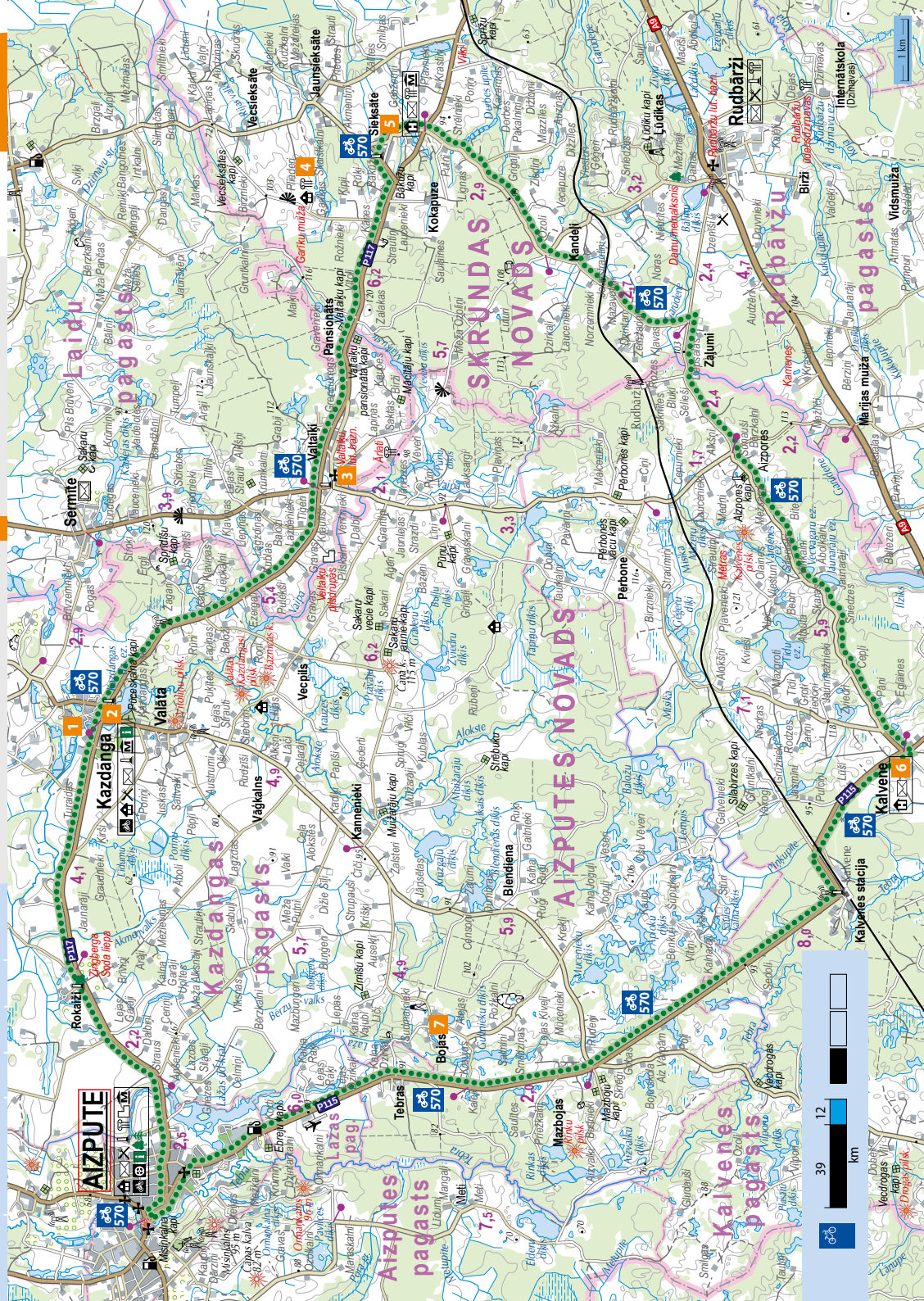

Saldus – medus piliens Kurzemē!

Saldus ir mazpilsēta Kurzemē, kas ērti iekārtojusies omulīgā ielejā pie Cieceres upes un Saldus ezera tā, lai skarbie vēji trauktos pāri, bet visi labumi satecētu tieši pilsētas sirdī. Saldus – medus piliens Kurzemē.

1 Sv. Jāņa evaņģēliski luteriskās draudzes baznīca ir vecākā celtne Saldū. Baznīcā atrodas unikāli mākslas pieminekļi – Liepājas meistara K.A. Hermaņa būvētas ērģeles, manierisma stila kancele, 19. gs. otrajā pusē būvēts altāris ar meistara J. Dēringa altārgleznu u.c.
Kuldīgas iela 2, Saldus, +371 29258125

2 Saldus Sv. Pētera un Pāvila Romas katoļu baznīcas celtniecība aizsākās 1999. gada rudenī. Projektu izstrādāja Saldus arhitekts Aigars Andersons. Tā celta par Latvijā un ārvalstīs savāktiem ziedojumiem. Baznīcas celtniecība un labiekārtošana pabeigta 2008. gadā.
J. Rozentāla iela 16, Saldus, +371 63881081

3 Saldus pilskalns, kas atrodas pie Saldus ezera, liecina par seno kuršu laiku šajā vietā. Ir saglabājušās daudzas teikas, kas parasti stāsta par saldo dzīvi kalna iekšpusē. Saldus pilskalns ir valsts nozīmes arheoloģijas piemineklis.

4 Kalnmuižas pils Cieceres upes krastos celta 1872. gadā. Muižas kompleksā ietilpst arī kalpu māja, parks un klēts. Tās pirmais īpašnieks bija Georgs fon Reke, kas dibinājis muižu ar nosaukumu *Berghof* – Kalnmuiža. Mūsdienās muižā atrodas Saldus Profesionālā vidusskola.
Kalnsētas iela 24, Saldus

5 Kapelleru namā darbojas mākslu attīstības biedrība "Ilizanna". Nams pamazām pārtop par sabiedrisku centru, kurā regulāri notiek dažādas izstādes, nelieli koncerti, teātra izrādes, radošās darbnīcas, tajā darbojas neliels salonveikals "Pūču māja".
Striķu iela 7, Saldus, +37126423495, http://ilizanna.webs.com

6 Strūklaka "Medus piliens" ir Saldū dzimušā tēlnieka Kārļa Īles darbs, kas rotā pilsētas Līgo skvēru.

7 Cieceres dabas taka vijas gar Cieceres upi no Kuldīgas ielas tilta līdz Saules ielas tiltam. Pie takas izvietota informācija par upes krastā sastopamajiem augiem.

8 Kalnsētas parks atrodas pie Kalnmuižas, un to ierīkojis Kalnmuižas īpašnieks barons fon Reke 19. gs. beigās.

9 Rozentāla akmens. Cieceres gleznainie līkumi iedvesmojuši ne vienu vien Saldus apkaimes mākslinieku, bet savs akmens Cieceres krastā ir tikai Janim Rozentālam. Mākslinieks te bieži sēdējis un gleznojis. Akmens redzams viņa gleznās "Pie strauta" un "Ziemas ainava".

10 J. Rozentāla Saldus vēstures un mākslas muzeja kompleksā ietilpst vairākas ēkas, kurās izvietots muzeja krājums, mākslas un vēstures izstāžu zāles. J. Rozentāla darbnīcas 1. stāvā skatāma ekspozīcija par izcilo Saldus novadnieku un mākslinieka agrīnā daiļrades perioda oriģinālderbi.
Striķu iela 22, Saldus, +371 63881547

Attālums līdz Rīgai – **122 km**
Iedzīvotāju skaits – **11 825**

Saldus tūrisma informācijas centrs
Striķu iela 3, Saldus,
+371 63807443,
tic@saldus.lv,
http://turisms.saldus.lv

Naktsmītnes

"Demians",
Rīgas iela 10a, Saldus,
+371 29124422, 63881596,
www.hotelsaldus.lv

"Kalnsētas",
Kalnsētas iela 20, Saldus,
+371 63823849

"Mans Nams",
Lielā iela 10, Saldus,
+371 63822057,
www.elizabetehotel.lv

Dzīvoklis Saldus centrā,
Rīgas iela 13-5, Saldus,
+371 29497903, 26376325

"Miuda",
Striķu iela 30-1, Saldus,
+371 26563716

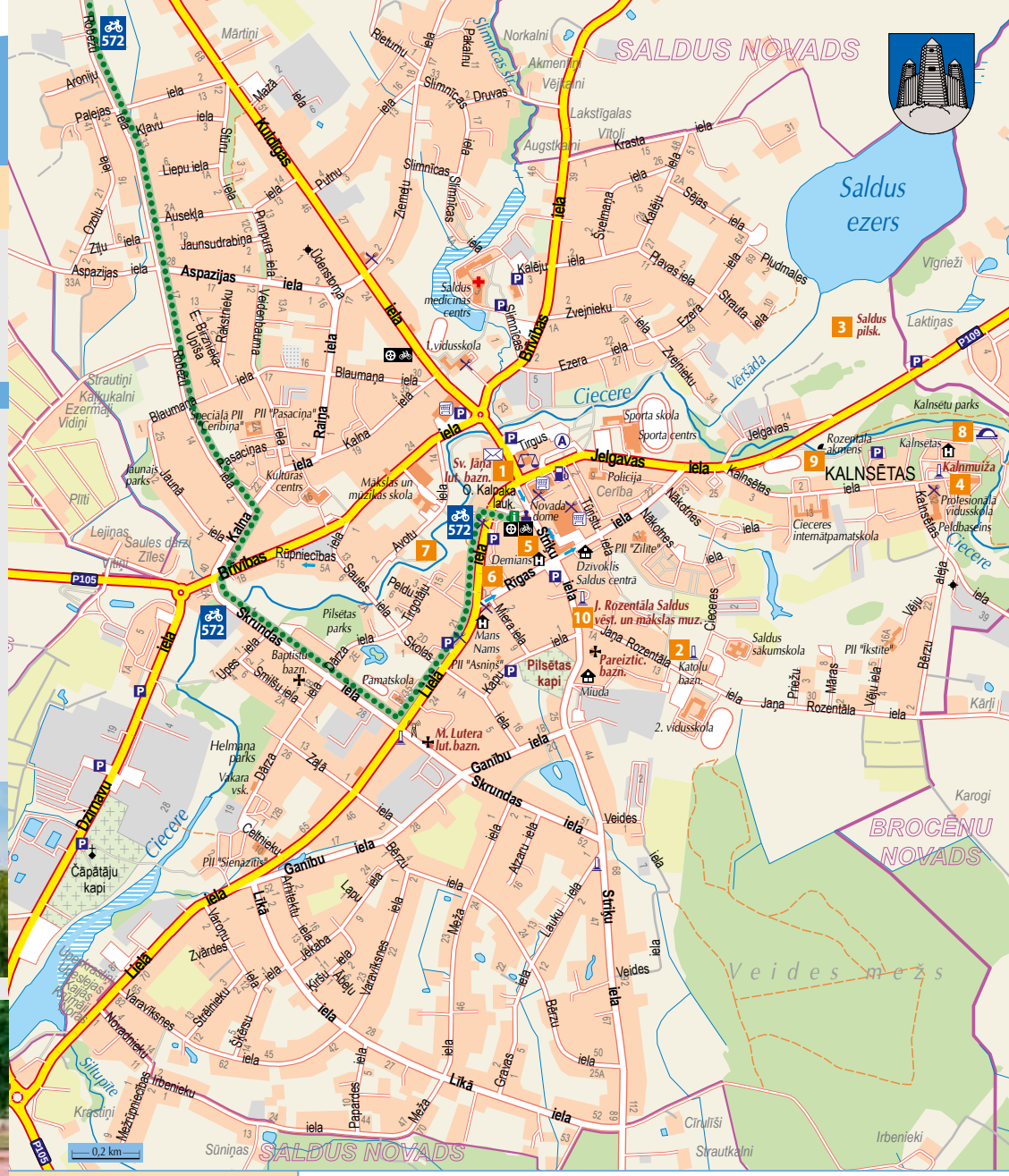

"Vinnijs",
Striķu iela 1, Saldus,
+371 29228666,
www.velovinnijs.lv

"AB sports",
Kuldīgas iela 14, Saldus,
+371 29372312

80 569 Auce un Saldus pierobeža – muižas un pilis

56 km

Auce – Ķevele – Jaunauce – Ruba – Vadakste – Vecauce – Auce

Maršruts pa zemas intensitātes grants ceļiem ved cauri Auces un Saldus novada pierobežai, iepazīstinot ar muižām un pilīm abos novados. Maršruts ļauj baudīt Latvijas pierobežas ainavas un pāri Vadakstes upei saskatīt jau Lietuvas āres. Liela daļa muižu pārsteidz ar savu sakoptību un pārdomāto tūrisma piedāvājumu.

1 Jaunauces muižas pils ir valsts nozīmes ampīra stila arhitektūras piemineklis. Skaistā muižas pils celta grāfam Mēdemam 19. gs. sākumā. Saglabājies vēlīnā klasicisma interjeru komplekss, lielākā 19. gs. sākuma krāšņu kolekcija (7 krāsnis) un Latvijā vienīgais autentiskais klasicisma stila kupola gleznojums.
Jaunauce, +371 63846580, gids 26014296, www.jaunaucespils.lv

2 Reņģes muižas apbūve (1882) atrodas Vadakstes upes krastā. Muižas ēkām blakus uzcelts muižas ūdenstornis. Pašreizējā muižas pils celta baroniem Nolkeniem ar franču baroka pilīm raksturīgu arhitektonisko risinājumu. Pilī atrodas Rubas pamatskola. Ceļu uz pili akcentē skaista liepu aleja, bet pie pils plešas 19. gs. beigās ierīkots muižas parks. Ruba, +371 63825665, 29168079

3 Vadakstes muiža un parks. Vadakstes muiža no 16. gs. piederēja baronu Bistramu dzimtai. 18. gs. otrajā pusē celta vecā kungu māja (vēlākā kalpu māja). Jaunā kungu māja būvēta 1911.–1914. gadā neoklasicisma stilā. Saglabājusies halle ar jūgendstila kamīnu, plašas koka kāpnes uz 2. stāvu un podiņu krāsnis ovālajā zālē. Muižas kompleksu ieskauj 18.–19. gs. veidots muižas parks ar retām koku sugām.
Vadakste, +371 28758740

4 Vadakstes pagasta vēstures ekspozīcija. Šeit apkopoti dažādi vēstures un novadpētniecības materiāli, izveidota etnogrāfiska kolekcija. "Bruņenieki", Vadakstes pag., +371 28758740

5 Vadakstes ūdenskrātuve izveidota uz Vadakstes upes. Ūdenskrātuve kļuvusi par iecienītu atpūtas un makšķerēšanas vietu. Vadakstes "Upmaļos" iekārtotas telšu vietas, pieejama laivu noma un pirtiņa. +371 26341958

6 Priedulas luterāņu baznīca un Priedulas kapsēta. Priedulas luterāņu baznīca celta 16. gs. beigās kā viena no 70 baznīcām, kas tika būvētas Kurzemē pēc hercoga Gotharda Ketlera pavēles. Priedulas baznīca ir ievērojama ar 17. gs. interjera priekšmetiem – bikts solu un altāri, kā arī ar 18. gs. kanceli. Pie baznīcas atrodas Priedulas viduslaiku kapsēta. Tur redzami savdabīgi kapa pieminekļi, ko no šūnakmens veidojis ķesteris un draudzes skolas skolotājs Heinrihs Štrauss.
Priedula, +371 28758740

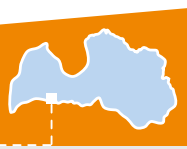

Saldus tūrisma informācijas centrs
Striķu iela 3, Saldus,
+371 63807443,
tic@saldus.lv,
http://turisms.saldus.lv

Auces tūrisma informācijas centrs
Raiņa iela 14, Auce,
+371 63707226, 28829208,
turisms@dome.auce.lv,
www.auce.lv

Naktsmītnes

"Upmaļi",
Vadakstes pag., +371 26341958

Auce

Jaunauce, Ruba, Vadakste

Jaunauces parks

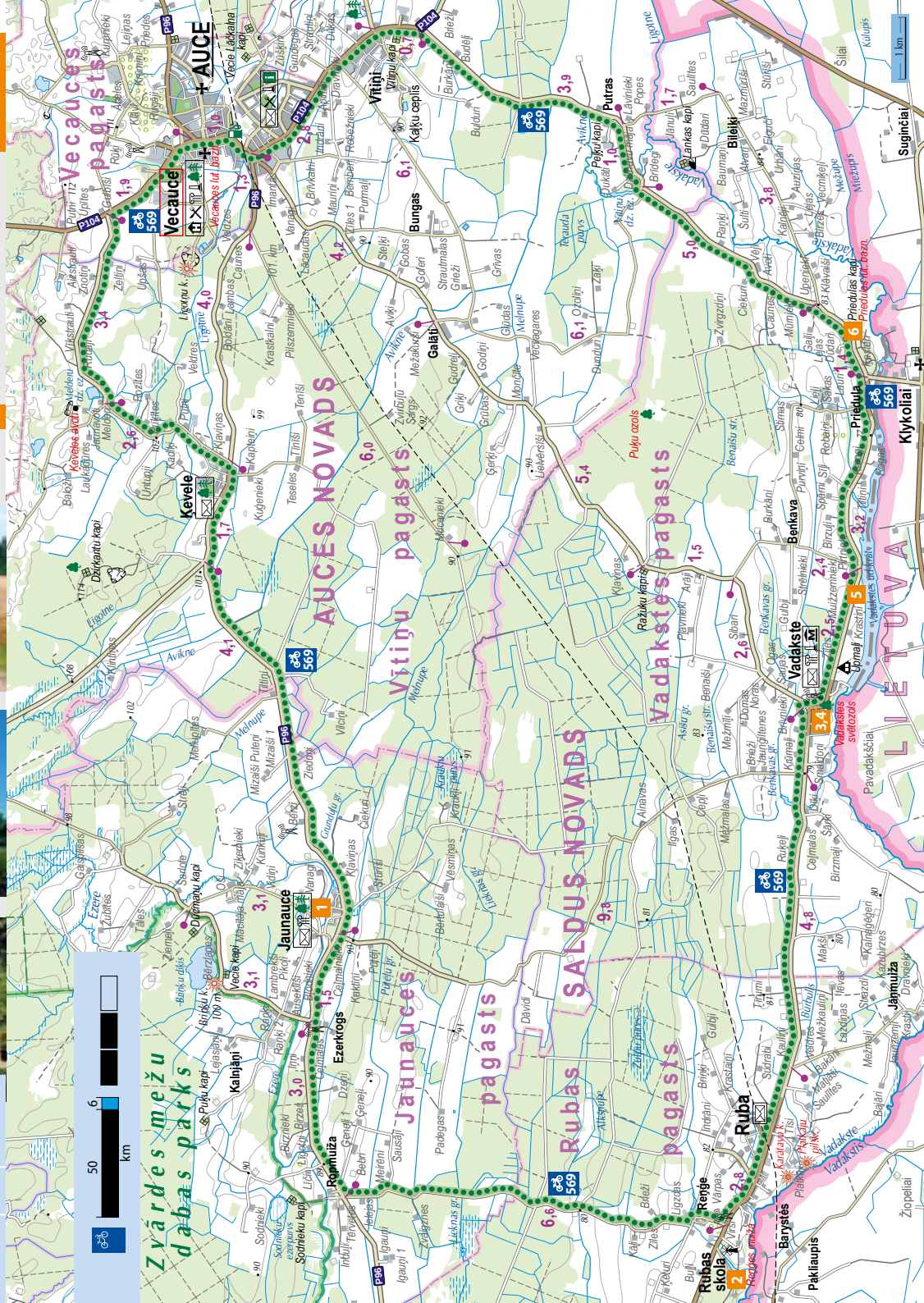

82 572

Gar lavandu laukiem

71 km

Saldus – Druva – Vārme – Šķēde – Lutriņi – Saldus

Šajā maršrutā vēlams doties jūlija vidū – lavandu ziedēšanas laikā, lai skatītu Latvijai neraksturīgu ainavu. Dodoties maršrutā, noteikti jānogaršo Saldus "Gotiņa" un, braucot Druvas virzienā, – cigoriņu saldējums, kā nekā Saldus sevi dēvē par medus pilienu Kurzemes viducī. Braukšana šeit nebūs grūta, jo pārsvarā maršruts ved pa asfaltētiem ceļiem, tikai posmā no Vārmes līdz Šķēdei maršruts virzās pa mazāku lauku celiņu gar Šķēdes upi, sniedzot baudījumu ainavas un klusu lauku ceļu cienītājiem.

1 "Lillas Lavander". Jūlijā ir lieliska iespēja ieraudzīt skaistu lavandu lauku – no ziediem līdz gatavai produkcijai. Iespēja atpūsties, ieelpot burvīgo lavandu smaržu, iemūžināt fotogrāfijās skaistos mirkļus lavandu laukā, kā arī uzzināt lavandu vēsturi, audzēšanu, novākšanu, eļļas destilāciju un praktisko lietošanu. Ošenieki, +371 26447888, www.lillaslavender.com/lv

2 Kalnziedniekū dižozols, kas redzams netālu no ceļa un Ošenieku centra, ir Saldus novada varenākais dižozols – tā apkārtmērs ir 7,9 m.

3 Vārmes muižas barona pilī kopš 1926. gada darbojas Vārmes pamatskola. Muižas ēku 1930. gadā cēla barons Brinkens. Skolas parkā aug retas koku sugas – Veimuta priede, kalna priede, Eiropas lapegle, punktētā vilkābele, dižskabārdis, Amerikas osis, pelēkais riekstkoks, baltā apse, balzamapse, sniegbaltā apse.

4 Atpūtas parks "Aizupītes" izveidots 2011. gadā, tā centrālajā daļā uzstādīts dalības jeb analemmatiskais saules pulkstenis. Atšķirībā no tradicionālajiem saules pulksteņiem tas rāda laiku tikai sadarbībā ar cilvēku – ar Tevi! Šādi pulksteņi pasaulē nav pārāk izplatīti, tādēļ izmanto iespēju! Aprēķinu autors ir *Dr. sc. comp.* Mārtiņš Gills. Saules pulkstenī izmantotie akmeņi īpaši meklēti Vārmes pagasta teritorijā. Romantiku parkam piešķir dīķī ievietotā strūklaka, kura, naktī izgaismota, paver īpaši skaistu skatu.

5 Šķēdes muižas apbūve un ainavu parks. Muižas apbūve Šķēdes upītes krastā veidojusies 18. gs., kungu māja pārbūvēta19. gs., pilij piešķirot neogotisku izskatu.19. gs. vidū Šķēdes upītes krastos pie muižas ierīkots angļu stila ainavu parks, kurā aug arī Šķēdes dižozols (5,7 m).

6 Jaunmuižas pils un parks. Jaunmuižas pilī darbojas Jaunlutriņu pamatskola. Muiža celta 19. gs. sākumā. Apkārt pilij firsta Līvena laikā ir ierīkots Jaunmuižas parks ar dažādiem svešzemju koku stādījumiem. Ievērības cienīga ir senā Jaunmuižas klēts un bijusī muižas kalpu māja, kur dzimis pulkvedis Jukums Vācietis. +371 29189208, www.jaunlutrini.lv

7 Lutriņu luterāņu baznīca. 1827. gadā pabeigta pēc skaita piektās Lutriņu baznīcas būve, kas saglabājusies līdz mūsdienām. Baznīcā ir arī 19. gs. sākumā veidots altāris un altārgleznas, kā arī seni rituāla trauki. +371 63846658

8 Lutriņu skolas muzejs atrodas Lutriņu muižas ēkā, un tas stāsta par skolas un pagasta vēsturi. Turpat blakus atrodas Lutriņu pamatskola un parks, kas iekļauts aizsargājamo dendroloģisko stādījumu sarakstā. +371 63831367

RAŽOTS LATVIJĀ KURZEME

Saldējums, saldalus, medus, maize, "Gotiņas", sukādes

Saldus tūrisma informācijas centrs
Striķu iela 3, Saldus,
+371 63807443,
tic@saldus.lv,
www. turisms.saldus.lv

Naktsmītnes

"Sidrabi",
Druva, +371 29743909,
www. sidrabi.com

Druvas vidusskolas jauniešu mītne,
+371 63839440, 29573205,
www.druva.lv

"Māli",
Šķēdes pag., +371 26539164

Saldus

Druva, Namiķi, Lutriņi, Jaunlutriņi, Šķēde, Ošenieki, Vārme

Druva

Pie jauniešu centra Jaunlutriņos, pie veikala "Saules pusē" Druvā, pie skolas Lutriņos, Vārme

Jauniešu centrs,
Jaunlutriņi, +371 26522857,
www.jaunlutrini.lv

9 Jaņa Rozentāla dzimtās mājas "Bebri". Jaukās ainavas ap mājām, iespējams, ietekmējušas Jaņa Rozentāla izaugsmi par izcilu gleznotāju. Tagad "Bebros" ir novietota piemiņas plāksne, bet J. Rozentāla muzejs iekārtots Saldū, mākslinieka paša projektētā mājā–darbnīcā. +371 26149316

10 Saldus pagasta novadpētniecības ekspozīcijā skatāmas vēsturiskas senlietas un Saldus pagasta mākslinieku pastāvīgā izstāde, kas vēstures materiālu glabātuvei pasniegta kā dāvinājums. Druvas kultūras nams, +371 29145725

11 Saldējuma tapšanas process. A/s "Druva Food" saldējuma ražotnē iespējams vērot saldējuma tapšanas procesu, nogaršot svaigu saldējumu un uzzināt daudz jauna par aukstā kāruma ražošanu. Druva, +371 63839154, 26524121, www.druvassaldejumi.lv

12 SIA "Saldus Maiznieks" piedāvā iespēju vērot maizes tapšanas procesu un apskatīt, kā tiek gatavoti konditorejas izstrādājumi, degustēt maizīti, kas tikko nākusi no krāsns. Ir iespēja iegādāties gardo produkciju kioskā "Kukulītis". Kuldīgas iela 88, Saldus, +371 63807590, 29375296

EuroVelo 10

Lietuvas robeža – Nīca – Liepāja – Pāvilosta – Jūrkalne – Alsunga – Ēdole – Kuldīga – Ventspils – Kolka – Roja – Talsi – Sabile – Kandava – Tukums – Klapkalnciems – Jūrmala

EuroVelo 10 maršruts Kurzemē virzās gar jūras krastu 476 km garumā, piestājot lielākajās ostas pilsētās Liepājā un Ventspilī, kā arī piekrastes zvejniekciemos, kuros var nobaudīt kūpinātas zivis. Brīžam maršruts atvirzās no jūras, tādējādi ļaujot iepazīt iekšzemes kultūrvidi un tradicionālo Kurzemes ainavu – pakalnus, mežus un upju ielejas, kā arī mazās un romantiskās Kurzemes mazpilsētas – Kuldīgu, Talsus, Sabili, Kandavu un Tukumu.

EuroVelo 13

Lietuvas robeža – Jūrmalciems – Liepāja – Pāvilosta – Jūrkalne – Ventspils – Kolka – Roja – Mērsrags – Engure – Ragaciems – Jūrmala

EuroVelo 13 maršruts Kurzemē ved gar jūras krastu 375 km garumā. Tiem, kurus interesē militārais mantojums, maršruta posms Kurzemē būs kā saldais ēdiens, kā nekā Aukstā kara laikā Baltijas jūras krasts bija PSRS rietumu robeža. Tomēr mūsdienās ne visas militārās būves ir labi pamanāmas, dažbrīd tās būs jāmeklē, tādēļ vēlams iepriekš saplānot savu braucienu. Iesakām iekļaut noteikti apskatāmo vietu sarakstā un apmeklēt bij. PSRS armijas militāro radioteleskopu Irbenē, kas toreiz bija astotais lielākais pasaulē un tagad tiek izmantots civiliem mērķiem, un Liepājas Karostu – unikālu militāro un fortifikācijas būvju kompleksu Baltijas jūras krastā.

Naktsmītnes

"Daniela",
Nīca, +371 29294828

"Nīcava",
Nīca, +371 63486379, 29214661

"Šķiperi",
Klampjuciems,
+371 26421276, 29125213

Vizuļi,
Bernāti,
+371 26151028, 26404113

Skatīt naktsmītnes arī 58.–63. lpp. un 66.–69. lpp.

Lai gan asfaltēts un ātri braucams ceļa posms, tomēr velobraucējiem nedrošs un pat bīstams, jo jāiekļaujas kopējā satiksmē ar automašīnām, kur to plūsma ir augsta, īpaši posmā no Liepājas līdz Nīcai. Esiet uzmanīgi!

Lietuvas robeža – Nīca – Liepāja 56 km

Pauzes plānojiet Rucavas un Nīcas ciemā. Piestājiet arī Bernātos, lai nopeldētos jūrā un apskatītu Latvijas galējo rietumu punktu – Zaļo staru!

Lietuvas robeža – Jūrmalciems – Liepāja 56 km

Nogriežoties no A11 šosejas, maršruts izmet līkumu pa grants un zemes ceļu cauri Jūrmalciemam – nelielam jūras piekrastes ciematam. Te noteikti aizbrauciet līdz jūrai! Savukārt brauciens cauri Liepājai būs patīkams, šeit veloceliņi ļaus baudīt vēju un iedvesmas pilsētas priekus.

Militārās apskates vietas:

Liepājas Karosta – lielākā vēsturiskā militārā teritorija Baltijā. 1890. gadā pēc Krievijas cara Aleksandra III pavēles uz ziemeļiem no Liepājas pilsētas sākās apjomīga cietokšņa un kara pilsētiņas celtniecība, un sākotnēji to nosauca par Imperatora Aleksandra III ostu. Tā bija pilnīgi autonoma apdzīvota vieta ar savu infrastruktūru, elektrisko spēkstaciju un ūdensapgādi, baznīcu un skolām. Padomju laikā Karosta bija slēgta teritorija, kas nebija pieejama pat Liepājas civiliedzīvotājiem. Mūsdienu Karostā savdabīgi savijas cariskās Krievijas militārā elegance un padomju militārisma robustums. Tā vairs nav pilsētiņa armijai, bet uzskatāma par vienotu tūrisma objektu. Karostas būvniecības vērienu sajutīsiet uzreiz pēc Oskara Kalpaka tilta šķērsošanas, iebraucot tās teritorijā. Vērts apskatīt Sv. Nikolaja pareizticīgo Jūras katedrāli, Karostas cietumu, manēžu, Ziemeļu molu, Jūras pasta baložu staciju, ūdenstorni, Jūras virsnieku saieta namu un Ziemeļu fortus.

Papildu informācija un vietējie maršruti:

66 567. Panāc piekrastes vēju!
68 568. Apkārt Papes ezeram
58 Vecliepāja
60 Putnu vērošana
62 Karosta

Papildu informācija un vietējie maršruti:

- 54 Pāvilosta
- 56 571. Pāvilostas jūras loks
- 38 562. Suitu velomaršruts
- 34 Kuldīga
- 36 565. Garām magnolijām, pilskalniem un ezeriem
- 40 564. Riežupes velomaršruts
- 42 563. Ventas ielejas velomaršruts
- 52 561. Ventas upes velomaršruts
- 44 Ventspils

Naktsmītnes

- **"Jēkaba sēta"**, Liepājas iela 36, Kuldīga, +371 29105061, 63322465, 29440515, www.kuldigassports.lv
- **"Zālītes"**, Ulmale, +371 26128650, 26661773
- **"Liedags"**, "Ēnaviņas", Jūrkalnes pag., +371 26595202, www.liedags.viss.lv
- **"Pilsberģu krogs"**, "Pilsberģi", Jūrkalne, +371 26307026, www.pilsbergi.lv
- **"Imantas"**, Labrags, Jūrkalnes pag., +371 29479335, www.imantas.lv
- **"Zaķu krogs"**, Jūrkalnes pag., +371 22827781, www.zakukrogs.lv
- **"Birztalas"**, "Jaunarāji", Jūrkalnes pag., +371 26019461
- **"Lūķi"**, Jūrkalnes pag., +371 29364347, www.luki.viss.lv
- **"Ozoliņi"**, Jūrkalne, +371 26427606, www.ozolini.viss.lv
- **"Eglāji"**, Jūrkalne, +371 26595202, www.eglaji.piejuras.lv
- **"Dambenieki"**, Jūrkalne, +371 29475099
- **"Baltā muiža"**, Ulmale, +371 63453691, 29992524
- **"Zaķi"**, Jūrkalnes pag., +371 26452767, www.zaki.lv
- **"Sīļi"**, Jūrkalnes pag., +371 29479335, www.sili.viss.lv
- **ekokempings "Zītari"**, Jūrkalnes pag., +371 26846233
- **"Oši"**, Ulmale, +371 63453694, 29334075
- **"Šāfliki"**, Jūrkalnes pag., +371 26305790

Skatīt naktsmītnes arī 34.–45. lpp. un 52.–57. lpp.

Jūrkalnē EuroVelo 10 nošķirās no EuroVelo 13 un izmet līkumu cauri Kurzemes sirdij – Kuldīgai, un tad gar Ventas upi pie jūras nonāk atkal Ventspilī.

Liepāja – Pāvilosta – Jūrkalne 70 km

Liepāja sagaida ar bagātīgu veloceliņu tīklu, tāpēc brauciens cauri Liepājai būs ērts un drošs. Agrs vasaras rīts, pilsēta mostas, mierīgs brauciens pilsētā, un brīnišķīga diena ir sākusies. Turpinājumā kluss brauciens cauri piejūras priežu mežiem līdz Saraiķiem. Maršruts posmā Saraiķi–Jūrkalne asfaltēts, labi braucams. Pāvilosta – vēja dēļu sporta piekritēju paradīze. Jūrkalne – pa stāvkrasta kāpnēm ar velo nenobrauksiet, bet labāku vietu saulrieta sagaidīšanai neatrast.

Jūrkalne – Alsunga – Ēdole – Kuldīga 40 km

Posms etnogrāfiskajā Suitu novadā. Labi braucams asfalta segums, līkloču ceļš, kas dažbrīd ir ne tik labi pārredzams, kā rezultātā velobraucējiem negaidīti pretī var traukties auto. Esiet piesardzīgi!

Pauzes plānojiet Alsungā, nobaudot vietējos suitu ēdienus, bet Ēdolē un Īvandē, apskatot pilis. Paviesojieties arī murkšķu audzētavā Reģos. Kuldīgas vecpilsēta, iespējams, šajā dienā atstās atmiņā paliekošākos iespaidus. Kuldīgā vecpilsētas burvību ērtāk baudīt, stumjot velo pie rokas vai vienkārši to izstaigājot. Kuldīgas apkārtnē vairāki velomaršruti ļaus iepazīt Latvijas lauku ainavu un dabu.

Kuldīga – Ventspils 60 km

Maršruta posms, kas savieno Kuldīgu – pilsētu ar dvēseli un Ventspili – pilsētu ar rītdienu. Ceļu savienojums starp abām Kurzemes pilsētām ir labs un ātri braucams, ar samērā lielu autotransporta intensitāti. Brauciet piesardzīgi!

Pauzes ieplānojiet nelielajos ciematos, kas izvietojušies pie Ventas upes, – Ventavā, Zūrās, Vārvē. Ventspils jūs sagaidīs ar bagātīgu veloceliņu tīklu.

Liepāja – Pāvilosta – Jūrkalne – Ventspils 120 km

Padomju laikā jūras piekrastē no Liepājas līdz Akmeņragam bija izvietotas septiņas PSRS armijas karaspēka daļas, tomēr mūsdienās maz no tā ir atlicis, un šeit nāksies izlīdzēties ar iztēli.

Militārās apskates vietas:

1 **Ziemupes 158. zenītraķešu bāzes vieta**, kur glabājušās raķetes lidmašīnu notriekšanai.

2 **Pāvilosta un Jūrkalne**, kur savulaik bija izvietota krasta aizsardzības baterija.

3 **Jūrkalnes krasta aizsardzības baterija.**

4 **Cirpstenes zenītraķešu bāze.**

5 **Ventspils 46. krasta aizsardzības baterija.**

Pauzes plānojiet Vērgalē, Pāvilostā un Jūrkalnē, nepabrauciet garām Užavas alus darītavai un nobaudiet Kurzemes iecienītāko alu! Brauciet prātīgi!

Papildu informācija un vietējie maršruti:
54 Pāvilosta
56 571. Pāvilostas jūras loks
52 561. Ventas upes velomaršruts
44 Ventspils

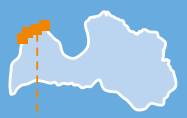

Naktsmītnes

"Vilnis", Talsu iela 5, Ventspils, +371 63668880, www.hotelvilnis.lv

Apartamenti "Aristokrāts", Tārgales iela 34, Ventspils, +371 27088331

"13 Enkuri", Loču iela 12, Ventspils, +371 20409967, 27055587

"Mičela", Riņķa iela 65a, Ventspils, +371 26575664

"Pie Rūķa", Pils iela 58, Ventspils, +371 22009290

"Saknes", Inženieru iela 40, Ventspils, +371 29255294 www.hotelsaknes.times.lv

"Azaida", Brocēnu iela 22, Ventspils, +371 28818619

"Anniņas", Zlēku iela 5, Ventspils, +371 29635473

"Kaķīši", Miera iela 5, Ventspils, +371 29403849

"Bērzi", Bērzu iela 1, Ventspils, +371 29459691, 29788783

"Arina nams", Kuldīgas iela 54, Ventspils, +371 26778054

"Vecais pasts", Kuldīgas iela 26, Ventspils, +371 25650333

"Panda – nams", Kuldīgas iela 19, Ventspils, +371 26322040 www.panda-nams.lv

"Auseklītis", Užava, +371 29249019

"Centra māja 3", Užava, +371 29256318

Užavas pamatskola, Užava, +371 2633102

"Irbes", Sārnate, +371 27815962

Skatīt naktsmītnes arī 52.–57. lpp. un 87.lpp.

Naktsmītnes

"Muiža", Sarkanmuižas dambis 26, Ventspils, +371 63624792, 29499123, www.dzjura.lv

"Portoss", Medņu iela 4, Ventspils, +371 29272220, www.portoss.lv

"Laucis", Medņu iela 10, Ventspils, +371 63627643, 29232253

"Loči", Loču iela 16, Ventspils, +371 29634669

"Avotaka", K. Valdemāra iela 15, Ventspils, +371 26188713

"Miķeļbāka", +371 27884438, www.mikelbaka.lv

"Tālrīti", Miķeļtornis,+371 29272226

"Meža Pasaka", "Brandi", Miķeļtornis, +371 29494296

"Kadiķi", Ovīši, +371 26163236

"Videnieki", Liepene, +371 29262139, http://videnieki.do.am/

Skatīt naktsmītnes arī 44.–45. lpp., 50.–51. lpp. un 30.–33. lpp.

Kluss, mierīgs un asfaltēts ceļa maršruta posms. Baudīt tikko kūpinātas zivis vai atpūsties Baltijas jūras krastā varēsiet, ja iebrauksiet senajos zvejniekciemos – Ovišos, Lūžņā, Miķeļtornī, Sīkragā, Mazirbē, Košragā, Pitragā, Saunagā un Vaidē. Pārtikas veikali būs vien Mazirbē un Kolkā, tāpēc vēlams nodrošināties pusdienu pauzei savlaicīgi.

Ventspils – Kolka 80 km

Maršruts ved pa kādreiz slēgto militāro zonu, kur iekļūt varēja tikai ar speciālām atļaujām. Šeit Aukstā kara laikā pludmales tika uzartas un bija izvietoti sargposteņi. Kā nekā Kurzemes piekraste bija PSRS rietumu robeža.
Posmā vērts apskatīt bij. militārās pilsētiņas "Zvaigznīte" drupas. Šeit, nekurienes vidū, atrodas daudzstāvu ēku grausti. Turpat ir Irbenes radioastronomijas centrs, kas PSRS laikos tika izmantots militārai pretizlūkošanai un bija astotā lielākā šāda veida būve pasaulē. Tagad tas kalpo civiliem mērķiem.
Ovišos ir vecākā darbojošā bāka, savukārt Miķeļbāka ir augstākā bāka.
Kolka un Kolkasrags – vieta, ar kuru padomju laikos sākās slēgtā militārā zona un ieeja bija tikai ar speciālām atļaujām.

Papildu informācija un vietējie maršruti:
44 Ventspils
48 560. Apkārt Būšnieku ezeram
31 557. Gar Dižjūru un Mazjūru
30 558. Pa Ibiešu ciemiem

Rojā EuroVelo 10 atkal nošķiras no EuroVelo 13, lai iebrauktu iekšzemē un veiktu līkumu cauri Talsiem, Sabilei, Kandavai, Tukumam - vēsturiskām Kurzemes mazpilsētām. Maršruts iet pa asfaltētiem ceļiem, izņemot nelielu posmu starp Kandavu un Pūri.

Kolka – Roja – Talsi 70 km

Ceļa posmā no Kolkas līdz Rojai jūras krasts atrodas rokas stiepiena attālumā, bet no Rojas tas turpinās iekšzemē, kur nokļūsiet deviņu pakalnu pilsētā – Talsos. Auto blīvums un ceļa seguma kvalitāte ir mainīga, dažviet asfalta malas var būt sabrukušas. Brauciet uzmanīgi!
Pauzes plānojiet Roja,Valdemārpilī un Talsos.

Talsi – Sabile – Kandava – Tukums 70 km

Abavas senleja un Kurzemes šarmantās mazpilsētas brīžam nogurdinošos, šauros un nepārredzamos maršruta ceļa posmus padara vienreizējus un neatkārtojamus. Posms no Kandavas līdz Pūrei ved pa maziem lauku ceļiem, lai apbrauktu lielo A10 šoseju. Pavisam īsu posmu no Pūres līdz Lazdām tas veicams arī velobraucējiem – esiet uzmanīgi, satiksme uz šosejas ir intensīva!
Pauzes plānojiet Talsos, Sabilē, Kandavā un Tukumā, nepabrauciet garām Šokolādes muzejam Pūrē un ražotnes veikaliņā enerģijai nopērciet gardo šokolādi. Sezonas laikā Pūrē baudiet te audzētos augļus un ogas – zemenes, upenes, ābolus, ķiršus, ko tirgo vietējā tirdziņā.

Tukums – Klapkalnciems – Jūrmala 30 km

Tukuma lepnums ir apkārtnes pilis, un šis brauciens sāksies ar Durbes pils un Šlokenbekas muižas vārtu atvēršanu. Posms no Tukuma līdz Klapkalnciemam ir līkumots asfaltēts ceļš, kas ved cauri mežiem un gar lauku pļavām. Klapkalnciemā maršruts satiekas ar EuroVelo 13, tad atkal virzās gar jūru cauri zvejniekciemiem, nonākot kūrortpilsētā – Jūrmalā. Braucot esiet uzmanīgi, karstajās vasaras dienās tas ir iecienīts maršruts arī auto braucēju vidū, kā nekā – tuvumā ir jūra.

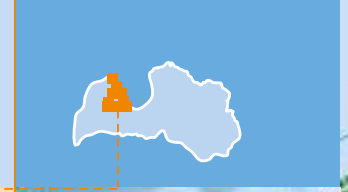

Naktsmītnes

- **"Vidi"**, Valdemārpils, +371 29107578
- **"Sendzirnavas"**, Šoseja Stende–Sabile, +371 29298937, www.sendzirnavas.viss.lv
- **"Plostkrogs"**, +371 29196494
- **"Knauķi"**, "Gaiķiši", Tumes pag., +371 29251157, 26148003, www.knauki.blogspot.com
- **"Roniši"**, Klapkalnciems, +371 63161442, 26305551, www.ronisi.lv
- **Kemperu kempings "Baltijas kempings"** "Kalnapriedes", Lapmežciems, +371 26404097, www.latcamping.lv

Skatīt naktsmītnes arī 6.–11. lpp., 16.–25. lpp., 31.–33. lpp. un 92. lpp.

Papildu informācija un vietējie maršruti:

- 31 557. Gar Dižjūru un Mazjūru
- 22 Talsi
- 24 556. Talsu pauguraines velomaršruts
- 20 Sabile
- 18 555. Abavas ielejas velomaršruts
- 16 Kandava
- 06 Tukums
- 08 574. Tukuma apkārtnes pilis
- 10 552. Velotakas Ķemeru nacionālajā parkā

Kolka – Roja – Mērsrags – Engure — 85 km

Asfaltētu ceļu posms, kur saulainās vasaras brīvdienās automašīnu plūsma palielinās 2–3 reizes salīdzinājumā ar darbdienām. Jo tuvāk Rīgai, jo intensitāte lielāka.
Šajā posmā militārās būves neredzēsiet, tomēr aicinām iepazīties ar mazo ostu infrastruktūru, zvejniecības tradīcijām mūsdienās, nogaršot vietējo zvejnieku zvejotās un kūpinātās zivis, pauzes plānojot Rojā, Mērsragā, Bērzciemā un Engurē.

Engure – Ragaciems – Jūrmala — 34 km

Brauciens turpinās cauri jūras piekrastes ciemiem – Apšuciemam, Klapkalnciemam, Ragaciemam, Lapmežciemam un Bigauņciemam, kur arī plānojiet pauzes. Karstā vasaras dienā atvēsinieties ar peldi jūrā. Klapkalnciemā maršruts satiekas ar EuroVelo 10, kas te pieslēdzas no Tukuma puses.
No Ragaciema līdz Jūrmalai blakus autoceļam ir izveidots gājēju un velo celiņš. Tas ir dažāda platuma un kvalitātes, tomēr velobraucējs uz tā var justies daudz drošāk un vairāk apskatīt. Posms, kurā uzzināsiet kauju stāstus no atšķirīgiem laikiem. Šeit var apmeklēt cīņu un piemiņas vietas gan 2. pasaules karā kritušajiem, gan somu jēgeru cīņas vietu 1. pasaules kara laikā.

Naktsmītnes

- **"Hotel SPA Arkadia"**, Apšuciems, +371 63143130, 29132765, www.hotelarkadia.lv
- **"Villa Anna"**, Apšuciems, +371 63143185, 26122679, www.villaanna.lv
- **"Vizbuļi"**, Bērzciems, +371 29424934
- **"Tauriņi"**, Bērzciems, +371 63154370, 29119855, www.taurini.viss.lv
- **"Bērzciema Salnas"**, "Salnas", Bērzciems, +371 26100923
- **"Monikas"**, Lapmežciems, +371 26161247
- **"Smaidas"**, Ragaciems, +371 29265552, www.smaidas.lv
- **"Pļava"**, "Jaunkunči", Plieņciems, +371 26593394
- **"Riekstnieki"**, Plieņciems, +371 29279728, www.riekstnieki.lv
- **"Rīteņi"**, Klapkalnciems, +371 26820245
- **"Piejūras nams"**, Lauku iela 2a, Ķesterciems +371 26435515, 29456073, www.piejurasnams.lv
- **"AAK Service"**, Kuģukalna iela 1, Ragaciems, +371 63163736, 29118812, www.kanski.lv
- **"Jūras mols"**, Bigauņciems, +371 27099099, www.jurasmols.lv
- **"Kamenes"**, Smilšu ceļš – 3, Lapmežciems, +371 26162212, www.kamenes.lv
- **"Ķesterciems"**, "Mūrnieki", Ķesterciems, +371 29287271
- **"Apšuciema skola"**, "Jaunkunči", Plieņciems, +371 26593394
- **"Čiekuri"**, Apšuciems, +371 26527168
- **"Zivartiņš"**, Slokas–Talsu ceļa 26. km, +371 28234099

Skatīt naktsmītnes arī 10.–11. lpp., 26.–27. lpp., 31.–33. lpp.

Papildu informācija un vietējie maršruti:
- 31 557. Gar Dižjūru un Mazjūru
- 26 553. Apkārt Engures ezeram
- 10 552. Velotakas Ķemeru nacionālajā parkā

Ikgadējie velopasākumi Kurzemē

Velodiena Talsos ar Igo Midrijanu 1. maijs www.talsitourism.lv

Priekules MTB velomaratons maija pirmā sestdiena www.priekulesveloklubs.lv

Velosezonas atklāšanas velobrauciens Ventspilī maijs www.ventspils.lv

Abavas senlejas velodiena maija otrā nedēļa www.visitkandava.lv

Velodiena un Velonakts Kuldīgā maija trešās nedēļas nogale
www.visit.kuldiga.lv, www.velokuldiga.lv

Tautas velobrauciens apkārt Cieceres ezeram maijs www.saldus.lv

Tvīda brauciens Liepājā maija otrās nedēļas sestdiena www.liepaja.travel

Fotoorientēšanās sacensības "Velo spiets" Saldū jūnijs www.saldus.lv

Ķemeru nacionālā parka velopasākumi dažādu dabai veltītu pasākumu ietvaros www.daba.gov.lv

Slīteres Ceļotāju diena jūnija pirmās nedēļas nogale
www.visit.dundaga.lv

Kurzemes lielākie ikgadējie pasākumi

Lido zivis Kuldīgā aprīļa pēdējās nedēļas sestdiena www.kuldiga.lv

Rallijs "Talsi" maija vidus www.rallytalsi.lv

Līvas ciema svētki Liepājā maija trešās nedēļas nogale www.liepajaskc.lv

Saldus novada svētki maija trešās nedēļas nogale www.saldus.lv

Grobiņas pilsētas svētki "Seeburg" maija pēdējās nedēļas nogale
www.grobinaturisms.lv

Kandavas novada svētki maija pēdējās nedēļas nogale www.kandavaskultura.lv

Ārpasaules mūzika Tiguļkalnā Talsos jūnija pirmās nedēļas sestdiena www.talsi.lv

Bruņinieku turnīrs "Lilium Vindaviensis" jūnija otrās nedēļas nogale
www.ventspils.lv

Saldumu svētki Saldū jūlija pirmās nedēļas nogale www.saldus.lv

Rožu svētki Tukumā jūlija pirmās nedēļas nogale (pāra gados) www.visittukums.lv

Jūras svētki un Zvejnieksvētki Kurzemes piekrastē jūlija pirmās nedēļas nogale www.kurzeme.lv

LMT "Summer Sound" Liepājā jūlija otrās nedēļas nogale www.summersound.lv

Dzīres Kuldīgā jūlija trešās nedēļas nogale www.kuldiga.lv

Vīna svētki Sabilē jūlija pēdējās nedēļas nogale www.sabile.lv

Ventspils pilsētas svētki augusta pirmās nedēļas nogale www.ventspils.lv

Talsu Dižmāras gadatirgus augusta otrā nedēļas nogale www.talsutautasnams.lv

Viduslaiku svētki Jaunpilī augusta otrās nedēļas nogale www.jaupilspils.lv

Hercoga Jēkaba gadatirgus Kuldīgā oktobra pirmās nedēļas sestdiena
www.kuldiga.lv

Kafijas un tējas svētki Kandavā oktobra pēdējās nedēļas sestdiena
www.kandavaskultura.lv

Apzīmējumi

1 : 75 000 – 1 : 500 000

- Melnais segums
- Grants segums
- Zemesceļš
- Iela, brauktuve
- E22 A9 P121 — Ceļa numurs
- 3,5 — Attālumi kilometros
- Saldus / Lašupe — Dzelzceļš, stacija, pieturas punkts; Dzelzceļš bez satiksmes
- Aizsargājamās dabas teritorijas robeža
- 80 — Augstumlīknes, augstumatzīmes, m
- Degvielas uzpildes stacija
- Baznīca
- Ēdināšanas iestāde
- Muzejs
- Ievērojama ēka
- Drupas
- Piemineklis
- Pasts
- Komunikāciju tornis
- Stādījumi, ievērojams koks
- Skatpunkts
- Pārceltuve
- Vējdzirnavas
- Skaugu k. 96 m — Ievērojams kalns
- Dundagas pilsk. — Pilskalns
- Rudes vējdzirnavas — Ievērojams objekts

1 : 20 000

- Galvenā iela
- Vienvirziena iela
- Zemesceļš
- Gājēju celiņš, taka
- Tukums-1 — Dzelzceļš, stacija
- Aizsargājamās dabas teritorijas robeža
- Sabiedriska ēka
- Ievērojama ēka
- Degvielas uzpildes stacija
- Baznīca
- Ēdināšanas iestāde
- Muzejs
- Autoosta
- Stāvvieta
- Piemineklis
- Pasts
- Pašvaldība
- Tirgus
- Peldvieta
- Estrāde

- 7 — Apskates vieta
- 10 13 — EuroVelo 10 un 13 kopīgais velomaršruts
- 10 — EuroVelo 10 velomaršruts
- 13 — EuroVelo 13 velomaršruts
- 552 — Marķētais vietējais velomaršruts
- Alternatīvais vietējais velomaršruts

IESAKĀM APCEĻOT ARĪ:

Vidzemes reģionu
Vidzemes tūrisma asociācija; www.vidzeme.com

Zemgales reģionu
Zemgales Plānošanas reģions; www.zemgale.lv

Jelgavas pilsētu, Jelgavas un Ozolnieku novadu
Jelgavas Reģionālais tūrisma centrs;
www.tornis.jelgava.lv, www.xnn.jelgava.lv

Rietumigauniju
Rietumigauniju Tūrisma NVO; www.westestonia.ee

Erebrū reģionu Zviedrijā
Erebrū Reģionālās attīstības padome;
www.bergslagencycling.com

Turku arhipelāgu Somijā
Turgasas pilsēta; www.visitarchipelago.com

Izdevējs:
Kurzemes tūrisma asociācija
Baznīcas iela 5, Kuldīga, LV-3300, tel. +371 63322259
ktai@kuldiga.lv, www.kurzeme.lv, www.velokurzeme.lv,
www.madeinkurzeme.lv

Sagatavots:
Karšu izdevniecība Jāņa sēta
Krasta iela 105a, Rīga, LV-1019
Tel. +371 67317540
kartes@kartes.lv, www.kartes.lv

Foto no Kurzemes tūrisma informācijas centru un Kurzemes tūrisma asociācijas arhīva

EUROPEAN UNION
EUROPEAN REGIONAL DEVELOPMENT FUND
INVESTING IN YOUR FUTURE

CENTRAL BALTIC INTERREG IV A PROGRAMME 2007–2013

www.latvia.travel

Latvia

Velomaršruta brošūra "Velomaršrutu ceļvedis. Kurzeme" izveidota Centrālbaltijas INTERREG IVA programmas projekta "Velomaršruta tīkla attīstība un uzlabošana Centrālbaltijas teritorijā" ietvaros.

Izdevuma saturs atspoguļo autora uzskatus, un Vadošā iestāde nav atbildīga par projektu partneru publicētu informāciju.