

Tukums und Umgebung RADTOUREN



Tourismuskarte



Tukums, Engures, Jaunpils un Kandavas Gebiete
www.visittukums.lv



RADFahren in der Gegend von Tukums!

Auf der Reise mit einem umweltfreundlichen Fahrzeug – dem Fahrrad ist der Reisende nicht nur der Natur näher, er unterstützt damit auch den Schutz von Naturwerten auf globaler Ebene. Während einer Radtour ist die Reisegeschwindigkeit niedriger als auf einer Autoreise, demzufolge sind auch die Zahl der Entdeckungen und die Zauber der Erlebnisse viel größer und stärker. Diese Karte hat zum Ziel, das vielfältige Angebot von Radtouren in der Umgebung von Tukums zu präsentieren. Sie ist als ein Routenplan dargestellt, die detaillierten Beschreibungen der Radrouten sind aber auf unserer Homepage www.visittukums.lv zu finden.

Was ist zu sehen? Was ist zu tun? Wo essen? Tourismus Information

SCANNEN SIE DEN ENTSPRECHENDEN QR-KODE UND LADEN SIE VISIT TUKUMS APP AUF IHREM SMARTPHONE HERUNTER!

Herausgeber: TIC Tukums, 2014.
Foto: S. Balode, U. Grantiņš, M. Ignāts, A. Konrāde, K. Ozola, A. Paldīns, A. Petkēviča, A. Rakeviča, R. Rēķis, I. Zālīte, Cinevilla, Nationalpark von Kemerī, das Straßenmuseum von Lettland, Gutshof Rāimene, "Valguma pasaule", TIC von Sabīle, TIC von Tukums.
Finanzierung: Gebietsträger von Tukums, Engure, Jaunpils und Kandava
Karten: "Kartu izdevniecība Jāņa Seta"
Verlag: "Veiters"



Die Katharina von Tukums Tukums. Der Brīvas (Freiheit) Platz

RADTOUREN DURCH DIE STADT TUKUMS

"KLEINE RADRUNDE DURCH DIE STADT"

Route Nr. 1, Karte Nr. 1 und Nr. 2
Während dieses Radausflugs können Sie das Herz der Stadt – die alte Holzbebauung und Stadtplanung – kennen lernen, die Eigenart der Altstadt in Details entdecken, extrem sein und sich selbst und Ihr Können auf dem alten Steinpflaster prüfen sowie anhalten und in eines der Museen hineinschauen.

"GROSSE RADRUNDE DURCH DIE STADT"

Route Nr. 2, Karte Nr. 2
Diese Radroute macht Sie auch mit den Randgebieten der Stadt bekannt und gibt Ihnen die Möglichkeit, Hügel zu überwinden und das Panorama der Stadt von verschiedenen Aussichtspunkten zu genießen. Auch Tukums sei eine Stadt in den Bergen in lettischen Maßstäben!

"KREIS IM WALD VON TUKUMS"

Route Nr. 3, Karte Nr. 2
Diese Route bietet an, aus der Stadt zum See Jumprava zu fahren. Unterwegs hat man Prüfungen im Fahren auf Waldwegen und man kann die Geschenke des Waldes verkosten. Eine nette Fahrt, die ungefähr 12 km lang ist und etwa eine bis zwei Stunden dauert. Diese Route ist mit Wegweisern ausgeschildert.

"SCHLÖSSER IN DER UMGEBUNG VON TUKUMS" (NR. 574)

Route Nr. 4, Karte Nr. 2 (Fragm.) und Nr. 3
Die 29 lange Route (davon ~11 km unbefestigte Straßen und Feldwege) bietet an, die bedeutendsten Sehenswürdigkeiten – Schlösser – in der Umgebung von Tukums kennenzulernen: Schlösser Jaunmokas und Durbe, den Gutshof Slokenbeka, sowie die Ruinen des Gutshofes Vecmokas. Diese Route ist mit Wegweisern mit der Nr. 574 ausgeschildert.

"VON TUKUMS ZUM VALGUMA-SEE"

Route Nr. 5, Karte Nr. 3
Eintägige Radtour. Die Route ist ca. 21 km lang (7 km Feldweg, 1 km Kiesweg) und verbindet sich mit den vom Freizeitzentrum "Valguma pasaule" angelegten Fahrradwegen um den Valguma-See. Geeignet für Radfahrten mit Kindern. Mann kann den Radausflug in Tukums oder von der Bahnstation Milzkalne beginnen.

★ TOP Route

FAHRRADPFADE IN DER UMGEBUNG DES VALGUMA-SEES

"WALDRUNDE"

Route Nr. 6, Karte Nr. 3
Die Route mit der Länge von 16 km beginnt im Freizeitzentrum "Valguma pasaule" und ist für Radfahrer besonders geeignet, die gerne mehrere Stunden durch den Wald fahren und die vielfältige Waldlandschaft genießen möchten. Im Wald ist die Route mit roten Markierungen gekennzeichnet.

"SCHLOCKENBECK-RUNDE"

Route Nr. 7, Karte Nr. 3
Eine 17 km lange Radroute, die ebenfalls im Freizeitzentrum "Valguma pasaule" beginnt und den Radfahrern sowohl die Natur- als auch die Architekturschönheit der Umgebung zeigt. Die Route ist mit blauen Markierungen gekennzeichnet.

"LUSTUKALNS-RUNDE"

Route Nr. 8, Karte Nr. 3
Die 22 km lange Radroute mit dem Beginn im Zentrum "Valguma pasaule" führt über die Hügel des Nationalparks Kemerī und kulminiert auf der Spitze des höchsten Hügels des Nationalparks - Lustukalns (72 m über dem Meeresspiegel). Die Route ist mit orangefarbenen Markierungen gekennzeichnet.



Gutshof Slokenbeka (Schlockenbeck) Slokenbeka. Das Strassenmuseum Lettlands



Der Valguma-See Das Schloss von Jaunmokas (Neu-Mocken)



Leicht Mittelharte Komplex und schwierig



Das Abava Urtal. Sabile Der Gutshof Rumene (Ruhmen)

RADTOUREN IN DER UMGEBUNG VON KANDAVA

"VON KANDAVA BIS ZUM GUT RUMENE"

Route Nr. 9, Karte Nr. 4
Die Gesamtlänge der Route beträgt 12,5 km (6,8 km Kiesweg), die Route beginnt und endet am TIC Kandava. Ein schöner Abendausflug – und nicht nur für Familien mit Kindern.

"BEGINN DER URSTROMTAL VON ABAVA"

Route Nr. 10, Karte Nr. 4
Eine Route mit Beginn in Pure oder Kandava. Während der Radtour kann man die Gletschermulde von Abava, die man sonst nur teilweise während der Autofahrt von Riga nach Ventpils aus dem Autofenster sieht, in der Nähe erleben. Die auf der Karte vermerkte kreisförmige Strecke ist insgesamt 20,2 km lang (8,8 km Kiesweg).

"URSTROMTAL DES FLUSSES ABAVA" (NR. 555)

Route Nr. 11, Karte Nr. 4
Diese Route führt durch das Urstromtal des Flusses Abava, das im Volksmund die kurländische Schweiz genannt wird. Der Beginn und das Ende der Route kann sowohl Kandava, als auch Sabile sein. Die Länge der Route ist ungefähr 36,5 km (~16,5 km unbefestigte Straßen und Feldwege) und sie führt hauptsächlich auf der vielbefahrenen Straße Kandava-Kuldīga (P-130). Diese Route ist mit Wegweisern mit der Nr. 555 ausgeschildert.

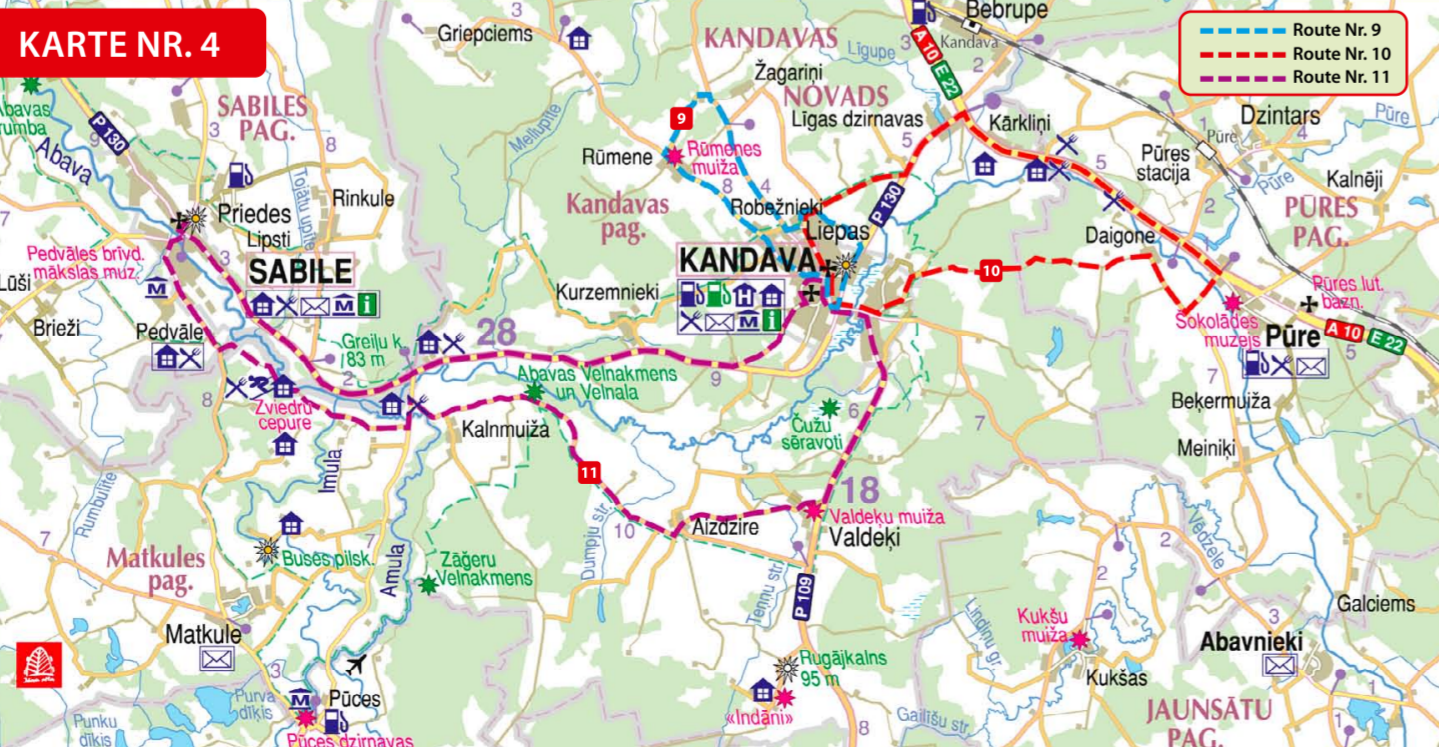
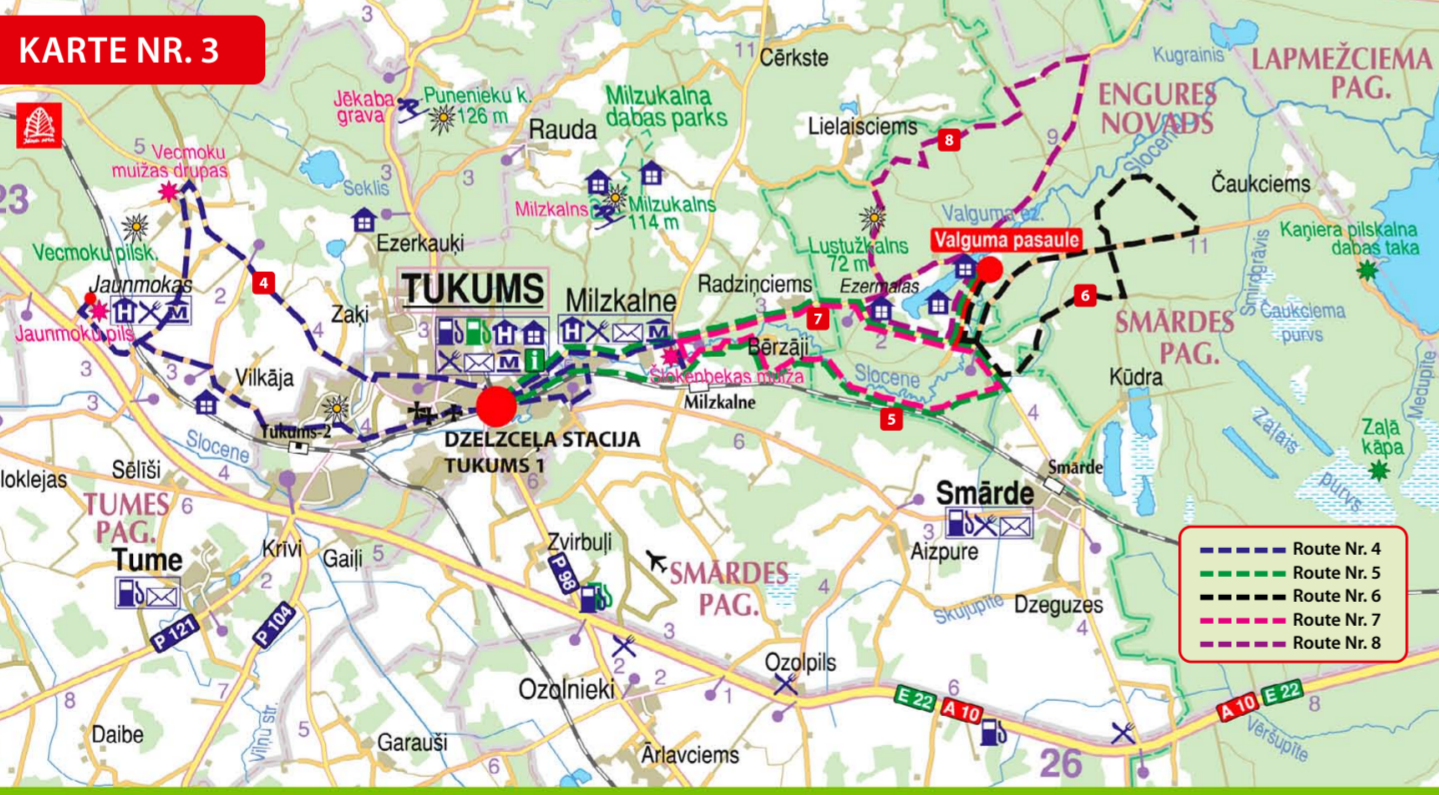
Autoren der Routen sind Tourismusinformationszentrum Tukums, Tourismusinformationszentrum Kandava, Lettischer Landtourismusverband "Lauku ceļotājs", Freizeitzentrum "Valguma pasaule", Nationalpark Kemerī und andere Freunde und Anhänger des Fahrradtourismus.



Das Durbes Schloss (Durben)



VECMOKAS TALSI Večmoku muizas draugs un parka abas



KARTE NR. 1
STADTZENTRUM VON TUKUMS

FAHRRADVERLEIH UN REPARATUR

- Fahrradgeschäft "Velo Divi", Talsu Straße 12, Tukums. Tel.: +371 29507095 GPS 56.9681940 23.1504107
- Fahrradgeschäft "Velo serviss", Raiņa Straße 14, Tukums. Tel.: +371 2643448 GPS 56.0675916 23.1503422
- Tourismus Ausrüstungsverleih, Pasta Straße 11, k. 1, Tukums. Tel.: +371 27250005, www.tukumanoma.lv GPS 56.9686483 23.1578186
- Fahrradverleih "Kemeru velonoma", Bahnhof Kemerī, Kemerī. Tel.: +371 29239273, www.velonoma.lv GPS 56.9389536 23.4896707

TOURISMUSINFORMATION

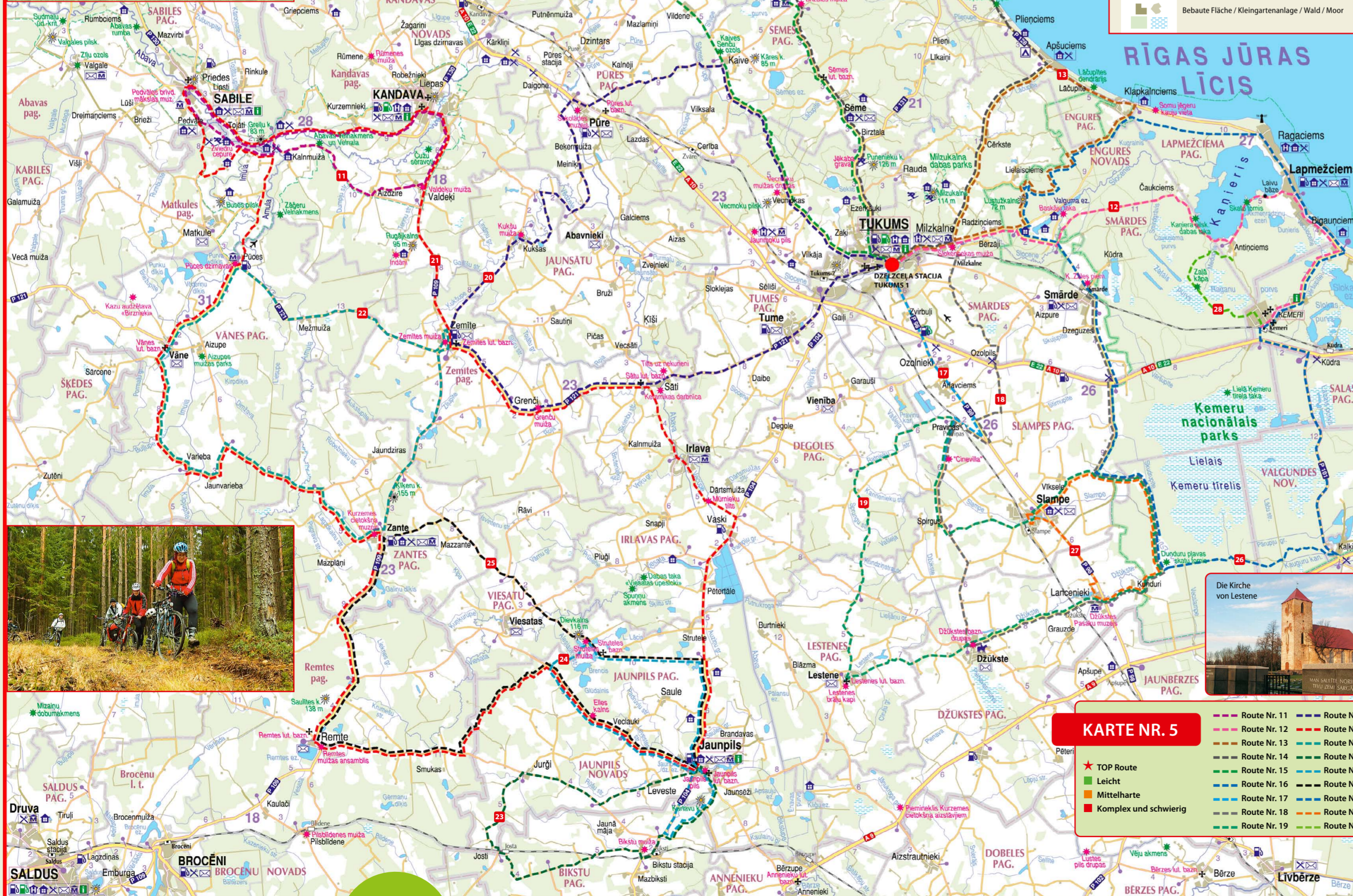
Tourismus-Informationszentrum von Tukums
Talsu Straße 5, Tukums LV-3101 Lettland
GPS 56.9666006 23.1525851
Tel.: +371 63124451, 28311557
E-mail: tic@tukums.lv, Skype: [visittukums](https://www.skype.com/invite/visittukums)
Twitter: [VisitTukums](https://twitter.com/VisitTukums), www.visittukums.lv



TUKUMS
KARTE NR. 2

ALLE RADTOUREN

1. Kleine Radrunde durch die Stadt (auf der anderen Seite der Karte)
2. Grosse Radrunde durch die Stadt (auf der anderen Seite der Karte)
3. Kreis im Wald von Tukums (auf der anderen Seite der Karte)
4. Schlösser in der Umgebung von Tukums (No. 574) (auf der anderen Seite der Karte)
5. Von Tukums zum Valguma-See (auf der anderen Seite der Karte)
6. Waldrunde (auf der anderen Seite der Karte)
7. Schlockenbeck-Runde (auf der anderen Seite der Karte)
8. Lustuzkalns-Runde (auf der anderen Seite der Karte)
9. Von Kandava bis zum Gut Rumene (auf der anderen Seite der Karte)
10. Beginn der Umrundung von Abava (auf der anderen Seite der Karte)
11. Umrundung des Flusses Abava (No. 555) (auf der anderen Seite der Karte)
12. Von Tukums zum Kanieris-See
13. Von Tukums zum Meer an Lustuzkalns vorbei
14. Von Tukums zum Meer
15. Fahrt über das Hügelland
16. Um den Engures-See
17. Nach Cinevilla
18. Von Tukums durch Dzukste nach Smarde
19. Dzukste-Lestene-Cinevilla-Slampe
20. Felder und Bauernhöfe der Umgebung von Tukums
21. Von Semgallen nach Kurland
22. Zante-Vane
23. Mit dem Rad durch die Umgebung von Jaunpils
24. Der große Kreis von Jaunpils (No. 573)
25. Mit dem Rad von Jaunpils nach Remte, Zante und Strutele
26. Runde um den Nationalpark Kemer
27. Semgallische Ebene im Nationalpark Kemer
28. Die Grüne Düne



ZEICHENERKLÄRUNG

- Strasse mit getrennten Fahrbahnen
- Asphaltdecke
- Kieselsteindecke
- Befestigte Wege, Unbefestiger Weg
- Mehrschichtige Kreuzung
- Entfernungen in Kilometern
- Eisenbahn, Bahnhof, Haltestelle
- Frechstation
- Eisenbahn ohne Verkehr
- Mazrīmeņa "Starp"
- TALSI Jaunpils
- Grenze der administrativen Einheit
- Grenze der territorialen Einheit
- TALSU NOVADS Cēres pag.
- Name der administrativen Einheit
- Name der territorialen Einheit
- Grenze des Nationalparks oder des Naturschutzgebietes
- Grenze des Naturparks
- Hotel, motel / Campingplatz / Andere Nachterbege, Erholungszentrum
- Kirche / Restaurant, Cafe / Museum / Skispur
- Zeichenerklärungen, die nicht direkt am Objekt positioniert sind
- Jaunpils
- Sehenwürdigkeit
- Kulturgeschichtliches Sehenswürdigkeit
- Naturesehenswürdigkeit
- Bebaute Fläche / Kleingartenanlage / Wald / Moor

KARTE NR. 5

- TOP Route
- Leicht
- Mittelharte
- Komplex und schwierig
- Route Nr. 11
- Route Nr. 12
- Route Nr. 13
- Route Nr. 14
- Route Nr. 15
- Route Nr. 16
- Route Nr. 17
- Route Nr. 18
- Route Nr. 19
- Route Nr. 20
- Route Nr. 21
- Route Nr. 22
- Route Nr. 23
- Route Nr. 24
- Route Nr. 25
- Route Nr. 26
- Route Nr. 27
- Route Nr. 28

RADTOUREN IM REGION VON TUKUMS

"VON TUKUMS ZUM KANIERIS-SEE" ★
Route Nr. 12, Karte Nr. 5
 Diese eintägige Route ist je nach der ausgewählten Strecke 35 bis 60 km lang und ist für Familien mit Kindern sowie für "Sonntagsfahrer" gut geeignet.

"VON TUKUMS ZUM MEER AN LUSTUZKALNS VORBEI" ★
Route Nr. 13, Karte Nr. 5
 Eintägige Radtour - 40 km (2 km Feldweg, 8 km Kiesweg). Die Strecke fällt teilweise mit der von "Valguma pasaule" angelegten Route "Kreis von Lustuzkalns" zusammen. Optimal geeignet für Jugendliche und alle Radfahrer mit MTB-Fahrrädern mit breiten Reifen.



"VON TUKUMS ZUM MEER" ★
Route Nr. 14, Karte Nr. 5
 Eintägiger Radausflug, um die Natur und den Wind zu genießen. Die Route führt entlang der Ostseeküste durch die Fischerdörfer Apšuciems, Plieniems, Kesterciems und ist 50 km lang (6 km Feldweg, 9 km Kiesweg).

"FAHRT ÜBER DAS HÜGELLAND"
Route Nr. 15, Karte Nr. 5
 Diese Route führt über das Hügelland von Talsi-Tukums der nordkurländischen Höhe zur größten Eiche des Baltikums - zur Ahneneiche von Kaive, zu den Landgütern Lamini und Zentene und zum Museum von Pastariņi, wo man den Alltag des nordkurländischen Bauernhofes kennenlernen kann. Die Route beginnt und endet in Tukums und ist ca. 51 km lang (24 km Kiesweg, 2 km Feldweg).

"UM DEN ENGURES-SEE" ★
Route Nr. 16, Karte Nr. 5
 Eintägige Radtour (ca. 65 km). Hoher Schwierigkeitsgrad wegen der Wegedecke, jedoch hinreißende Landschaften und malerische Ufer des Engures-Sees. Anfang und Ende der Route - Engure oder die Mühle von Rideli.

IN DER UMGEBUNG VON JAUNPILS

"MIT DEM RAD DURCH DIE UMGEBUNG VON JAUNPILS"
Route Nr. 23, Karte Nr. 5
 Eine Route zum Kennenlernen der kleinen Stadt Jaunpils und deren Umgebung. Die Radtour führt durch das Stadtzentrum, über die Galgenhügel (Kartavkalni), am Landgut Biksti und am Bahnhof vorbei, durch Felder und Acker. Die Gesamtlänge der Route - ca. 32 km, davon ~25 km Kiesweg (Länge der alternativen Strecke - fast 37 km, davon ~26 km Kiesweg).

"DER GROSSE KREIS VON JAUNPILS" (NR. 573)
Route Nr. 24, Karte Nr. 5
 Diese Route ist ein 35 km langer Tagesausflug (~23,5 km unbefestigte Straßen und Feldwege) für die Reisenden, die sich in der Umgebung von Jaunpils aufhalten und diese Umgebung näher kennenlernen möchten. Die Route wird Sie vom Schloss Jaunmokas zu der Burg der Altellen auf dem Hügel Kartavkalni, zum sagenumwobenen Hügel Elle und in die Heimat des Sammlers der lettischen Volkslieder Krišjānis Barons - nach Strutele führen. Diese Route ist mit Wegweisern mit der Nr. 573 ausgeschildert.

"MIT DEM RAD VON JAUNPILS NACH REMTE, ZANTE UND STRUTELE"
Route Nr. 25, Karte Nr. 5
 Diese 66 km lange Radroute führt durch die Ortschaften Veclauki, Remte, Zante und Strutele. Unterwegs erleben Sie die malerische Wald-, Wiesen- und Feldlandschaft. Mittlerer Schwierigkeitsgrad (41 Kiesweg und 7 km Feldweg).



Die detaillierten Beschreibungen der Radrouten sind auf unserer Homepage www.visittukums.lv zu finden

"NACH CINEVILLA"
Route Nr. 17, Karte Nr. 5
 Radausflug mit dem Besuch eines der populärsten Tourismusobjekte - des einzigen für das Filmdrehen erbauten Kinostadts im Baltikum Cinevilla. Die Länge der Route mit Anfang und Ende in Tukums beträgt ca. 34-38 km (je nach der ausgewählten Strecke der Fahrt von Cinevilla nach Tukums).

"VON TUKUMS DURCH DZUKSTE NACH SMARDE"
Route Nr. 18, Karte Nr. 5
 Route über Cinevilla und Dzukste zum Nationalpark Kemer. Unterwegs Besichtigung von Bremsenwiesen (Dunduru pļavas). Eintägiger Radausflug mit der Routenlänge von 55 km (37 km Kiesweg, 3 km Feldweg), Anfang in Tukums oder Milzkalne und Ende am Bahnhof Smarde.

"DZUKSTE-LESTENE-CINEVILLA-SLAMPE"
Route Nr. 19, Karte Nr. 5
 Eintägiger Radausflug mit der Routenlänge von ca. 60 km (43 km Kiesweg, 2 km Feldweg), der dem Radfahrer die Landschaft des Grenzlandes zwischen Semgallen und Kurland entdeckt und über die Ereignisse des Zweiten Weltkrieges und ihre Folgen erzählt. Die Route ist schwierig ebenso wie das Thema, das Stoff zum Nachdenken gibt.

"FELDER UND BAUERNHÖFE DER UMGEBUNG VON TUKUMS"
Route Nr. 20, Karte Nr. 5
 Diese zweitägige Route von 72 km (32 km Kiesweg, 4 km Feldweg) ist für eine schnelle Fahrt oder für das Dauerradfahren, nicht aber für ein Landschaftserlebnis geeignet. Die Strecke kann man auch an einem Tag bewältigen. Anfang und Ende der Strecke ist Tukums.

"VON SEMGALLEN NACH KURLAND"
Route Nr. 21, Karte Nr. 5
 Die Route beginnt in Jaunpils und führt über ein Landschaftsgelände nach Kandava und Sabile und kehrt über eine Waldgegend nach Jaunpils zurück. Da diese Strecke einen Kreis bildet, kann der Ausflug sowohl in Sabile als auch in Kandava beginnen. Die Fahrt dauert 2-3 Tage (abhängig vom Grad der Vorbereitung und vom Zweck der Fahrt - Dauerradfahren oder Landschaftsfahrt). Die Gesamtlänge der Route ist ca. 150 km (53 km Kiesweg, 18 km Feldweg).

"ZANTE-VANE"
Route Nr. 22, Karte Nr. 5
 Eine eintägige ziemlich komplizierte Radroute für diejenigen, die gerne in der Gruppe reisen und ihr Können testen möchten. Beginn / Ende - Zante oder Vane. Gesamtlänge der Route - ca. 51 km (38 km Kiesweg).



RADTOUREN IM NATIONALPARK KEMERI

"RUNDE UM DEN NATIONALPARK KEMERI"
Route Nr. 26, Karte Nr. 5
 Diese 80 km lange Route beginnt und endet am Bahnhof Kemer und ist für aktive und sportliche Radfahrer vorgesehen. Auf der Radtour sieht man die Natur- und kulturhistorischen Schätze des Nationalparks. Die Vielfältigkeit der Route machen nicht nur Besichtigungsobjekte, sondern auch die unterschiedlichen Landschaften - Wald, Fischerdörfer an der Küste, Wiesen und Felder aus.

"SEMGALLISCHE EBENE IM NATIONALPARK KEMERI"
Route Nr. 27, Karte Nr. 5
 Diese ca. 22 km lange Fahrradrouten beginnt und endet im Gasthaus "Pīlsetnieki" und führt entlang den Wiesen und Feldern, durch die Wälder zu den Bremsenwiesen, wo man wild lebende Pferde und Kühe besichtigen, Vögel beobachten und in der Stille alles, was da leibt und lebt, hören kann.

Die Grüne Düne
Route Nr. 28, Karte Nr. 5
 Diese Tour führt von Kemer durch unterschiedliche Wälder bis zu der Grünen Düne. Wenn Sie bei einer Fahrt oder bei einem Spaziergang auf dem Waldweg, der von Kemer führt, auf einmal wie an einer steilen Wand angekommen sind und der Weg endet, dann sind Sie an der Grünen Düne gelangt, die von einem mehrere Kilometer langen, mit Kiefern bewachsenen Sandwall gebildet wird. Nach der Besichtigung der Grünen Düne führt Ihr Weg weiter bis zum Dorf Anticiems. Wenn Sie das Dorf Anticiems erreichen, dann haben Sie mehrere Möglichkeiten: Sie können den kürzesten Weg - den Weg von Anticiems (~ 8 km, der Weg ist sehr uneben) zurück nach Kemer nehmen, oder Sie können auch weiter zum See Valgums (~ 15 km) fahren.