TIC Tukuma tūrisma informācijas centrs

Tukums un apkārtne

ATPŪTA PIE ŪDEŅIEM

Aktīvā atpūta, laivu noma, makšķerēšana, piekrastes zveja

TŪRISMA KARTE

MAKŠĶERĒŠANA | LAIVU NOMA | PELDVIETAS | NAKTSMĪTNES | ĒŠANA

www.visittukums.lv

TUKUMA APKĀRTNĒ

EZERI, DĪĶI, UPES

1. GAIĶĪŠU EZERS (C3)
Ezers aptuveni 1 ha platībā ar purvainiem krastiem, dziļums līdz 6 metriem. Makšķernieki lomā var iegūt karpas, līņus, līdakas.
GPS: 56.9863111 23.0861315

2. JUMPRAVAS EZERS (C3)
Ezera platība – 8.4 ha, vidējais dziļums – 1.4 m, bet maksimālais – 1.7 m. Smilšaina piekraste ir tikai peldvietās, citur – dūņaina. Visbiežāk lomā var iegūt karūsas un līņus.
GPS: 56.9853464 23.0856614

3. KALNAŽAGARU DĪĶIS (C3)
Dīķis atrodas viesu nama "Kalna žagari" teritorijā. Platība – 0.8 ha, kur tiek piedāvāta makšķerēšana. Šeit iespējams noķert karpas, karūsas, zandartus, līdakas, kā arī vēžus.
GPS: 56.9474385 23.2679939

4. MELNEZERS (C3)
Ezers 1.3 ha platībā atrodas pie Tukuma robežas meža ielokā. Iemiļota pilsētnieku atpūtas vieta. Ezera krastā peldvieta ar laipu un marķētas takas kājāmgājējiem, nūjotājiem un skrējējiem. Vasaras sezonā pie ezera strādā arī glābēji. Šeit iespējams noķert līdakas, raudas un asarus.
Atrašanās vieta: Melnezera ielas galā, pie Tukuma pilsētas robežas. Smārdes pagasts, Engures novads. GPS: 56.9839934 23.1713274

5. MUCENIEKU EZERS (B3)
Tiek dēvēts arī par Pilsētas un Brīzules ezeru. Ezera platība ir 13.9 ha. Dziļums līdz pat 10 metriem. Ezerā lomā var iegūt līdakas, asarus, brekšus, raudas, līņus u.c. zivis.
GPS: 57.0979913 23.0873466

6. SEKĻA EZERS (B3)
Platība ir 34 ha, vidējais dziļums – 6.6 metri, bet maksimālais – 13.5 metri. Ezers ir iecienīta peldvieta, kā arī makšķerēšanas vieta. Šeit mīt līdakas, asari, plauži, raudas, līņi, kā arī ruduļi.
Atrašanās vieta: netālu no Tukuma, Engures virzienā. Tumes pagasts, Tukuma novads. GPS: 57.0046065 23.1256583

7. SĒMES EZERS (B3)
Ezers atrodas Sēmes pagastā. Platība – 48 ha, vidējais dziļums – 4.6 metri, maksimālais – 7.3 metri. Tajā mīt līņi, plauži, līdakas, asari.
Atrašanās vieta: Sēmes pagasts, Tukuma novads
GPS: 57.0545652 23.0742008

8. ŠLOKENBEKAS DZIRNAVEZERS (C3)
Iecienīta Tukuma un Milzkalnes apkārtnes iedzīvotāju makšķerēšanas vieta. Ezera platība ir 7 ha. Lomā noķeramas raudas, sapali, līņi, plauži, līdakas, asari. Jāņem vērā, ka dzirnavezeram plūst cauri ievērojams apjoms attīrīto Tukuma pilsētas notekūdeņu, tādēļ esiet piesardzīgi, lietojot uzturā te iegūtās zivis.
Atrašanās vieta: netālu no Tukuma, Milzkalnes virzienā. Smārdes pagasts, Engures novads. GPS: 56.9742795 23.2084587

SERVISA PIEDĀVĀJUMS

1. VIESU NAMS "KNAUĶI" (C3)
Piedāvā atpūsties laukos visai ģimenei. Makšķerēšanai krastos izveidotas laipas. **Papildus pakalpojumi:** naktsmītne, pirts, sporta laukumi, telšu un piknika vietas.
Adrese: "Knauķi", Tumes pagasts, Tukuma novads. Tālr.: 29251157, www.knauki.blogspot.com. GPS: 56.9853464 23.0856614

2. VIESU NAMS UN KEMPINGS "VĀGNERIS" (C3)
Piedāvā atpūsties – peldēties un vizināties koka laivās pa ezeru, kā arī iznomāt makšķeres. Atrodas 3 km no Tukuma centra. Turpat blakus izstaigājams dendroloģiskais parks "Vāgneris". **Papildus pakalpojumi:** pirts, naktsmītnes, banketu un semināru telpa, piknika un telšu vietas, makšķerēšana, makšķeru noma, TV, internets, sporta laukumi.
Adrese: "Vāgneris", pie Jumpravas ezera, 3 km no Tukuma, Tumes pagasts, Tukuma novads. Tālr.: 29139800, 22022943, www.vagneris.lv. GPS: 56.9913145 23.1353348

3. KEMPINGS "SVEIKUĻI" (C3)
Piedāvā atpūtu un peldēšanos ezerā, kā arī aktīvo atpūtu ar orientēšanās elementiem. Turpat blakus izstaigājams dendroloģiskais parks "Vāgneris". **Papildus pakalpojumi:** pirts, naktsmītnes, banketu un semināru telpa, piknika un telšu vietas, velosipēdu noma, dabas taka.
Adrese: "Sveikuļi", pie Jumpravas ezera, netālu no Tukuma, Tumes pagasts, Tukuma novads. Tālr.: 29262026, www.sveikuli.lv. GPS: 56.9944215 23.1364314

4. VIESU NAMS "KALNA ŽAGARI" (C3)
Viesu nams makšķerēšanai piedāvā plastikāta laivu un makšķerēšanas piederumu nomu, kā arī garantē lomu. **Papildus pakalpojumi:** naktsmītne, pirts, peldvieta, piknika un telšu vietas, sporta laukumi.
Adrese: "Kalna žagari", Smārdes pagasts, Engures novads. Tālr.: 63192011, 29414584, www.kalnazagari.lv. GPS: 56.9474385 23.2679939

5. VIESU NAMS "MUCENIEKI" (B3)
Viesu nams atrodas tieši pie ezera. Atpūsties gribētājiem pieejamas laivas izbraucieniem un makšķerēšanai. **Papildus pakalpojumi:** naktsmītne, pirts, telšu un piknika vietas, aitu audzētavas, kazu, trušu un mājputnu apskate.
Adrese: "Mucenieki", Brīzule, Sēmes pagasts, Tukuma novads. Tālr.: 26240434, www.atputamucenieki.viss.lv. GPS: 57.0983689 23.0873868

6. ATPŪTAS KOMPLEKSS "PIE MUCENIEKU EZERA" (B3)
Piedāvā atpūtu pie ezera, plastikāta laivas un ūdens velosipēdus. **Papildus pakalpojumi:** naktsmītne kempinga mājiņās, peldvieta, telšu un piknika vietas, sporta laukumi
Adrese: Brīzule, Sēmes pagasts, Tukuma novads. Tālr.: 27617678, 26240434. GPS: 57.0976031 23.0809354

MAKŠĶERLIETAS UN PIEDERUMI TUKUMĀ

Veikals "Zīles makšķerlietas", Uguns iela 3, Tukums. Tālr.: 28382961. GPS: 56.9669490 23.1562779
Makšķerēšanas piederumu veikals Tirgus laukumā, Raiņa iela 7/27, Tukums. Tālr.: 29584288 GPS: 56.9683034 23.1506549
Veikals "Vako", Rūpniecības iela 1, Tukums. Tālr.: 63181159. GPS: 56.9567228 23.1626259

JAUNSĀTU APKĀRTNĒ

EZERI, DĪĶI, UPES

9. JAUNSĀTU KARJERA ŪDENSKRĀTUVE (C2)
Ūdenskrātuves platība – 14 ha. Atrodas Jaunsātu pagastā. Iecienīta tukumnieku un apkārtnes iedzīvotāju peldēšanās vieta. Makšķerniekiem lomā var palaimēties noķert raudas, ruduļus, viķes, asarus, līdakas, līņus, arī sapalus un karūsas.
Atrašanās vieta: Abavnieki, Jaunsātu pagasts, Tukuma novads GPS: 56.9672116 22.9499985

10. KUKŠU DZIRNAVU EZERS (C2)
Kukšu dzirnavu ezers ir 11,6 ha liels un atrodas pie Kukšu muižas. Lomā makšķernieki var iegūt karpas, līdakas, kā arī citas ezera zivis.
GPS: 56.9780329 22.8581659



SERVISA PIEDĀVĀJUMS

7. VIESU NAMS "KUKŠU MUIŽA" (C2)
Piedāvā laivu nomu izbraucieniem pa ezeru un makšķerēšanas iespējas. **Papildus pakalpojumi:** naktsmītne pilī, banketu un semināru telpa, pirts, peldvieta, piknika un telšu vietas, velosipēdu noma, izbrauciens zirga pajūgā, var pasūtīt dažādas maltītes.
Adrese: "Kukšu muiža", Kukšas, Jaunsātu pagasts, Tukuma novads. Tālr.: 63181545, 29205188, 25980910, www.kuksumuiza.lv. GPS: 56.9780329 22.8581659

DŽŪKSTES PUSĒ

EZERI, DĪĶI, UPES

11. KLIĢU EZERS (D3)
Ezers (22 ha) atrodas Džūkstes pagastā, netālu no Rīgas-Liepājas šosejas. Vidējais dziļums ir 5.7 metri, bet maksimālais dziļums – 15.1 metri. Atpūtas bāzes teritorijā pie ezera ir iekārtotas vairākas atpūtas vietas, kurās var atpūsties pie ugunskura un cept zivis. Iespējamajā makšķernieka lomā var iegūt līdakas, karūsas, karpas, kā arī asarus.
GPS: 56.7224872 23.1096655

12. LANCENIEKU DZIRNAVEZERS (D4)
Ezers izveidojies blakus agrākajām Lancenieku ūdensdzirnavām. Tā platība ir 13 ha, vidējais dziļums – 2.4 metri, maksimālais – 4.1 metrs. Iecienīta peldēšanās un makšķerēšanas vieta. Šeit mīt līdakas, līņi, karūsas, asari, kā arī raudas.
GPS: 56.8156422 23.3422653

13. SLAMPES ŪDENSKRĀTUVE (C4)
Slampes ūdenskrātuve ir 3 mākslīgi veidotu dīķu apvienojums. To platība ir no 1 līdz 1.9 ha. Ūdenskrātuve ir iecienīta vieta peldēšanai un makšķerēšanai vasarā, bet ziemā – slidošanai un zemledus makšķerēšanai. Lomā iegūstamas līdakas, karpas, zandarti. Jāievēro, ka makšķerēt šeit atļauts tikai ar Slampes makšķerēšanas interešu kluba atļauju un tikai no krasta.
Atrašanās vieta: pie Tukums-Jelgavas šosejas, Slampes pagasts, Tukuma novads. Tālr.: 29178395. GPS: 56.8493065 23.3075226

SERVISA PIEDĀVĀJUMS

8. ATPŪTAS BĀZE "KLIĢI" (D3)
Piedāvā atpūtu jaukā vidē pie ezera. Atpūtai uz ūdens pieejami ūdensvelosipēdi, plastikāta laivas un plosts.
Papildus pakalpojumi: naktsmītne, pirts, kubls, piknika un telšu vietas, sporta laukums.
Adrese: "Kliģi", netālu no Rīgas-Liepājas šosejas, posmā starp Lesteni un Jaunpili, Džūkstes pagasts, Tukuma novads. Tālr.: 29228454, www.kligi.lv. GPS: 56.7224872 23.1096655

9. ZEMNIEKU SAIMNIECĪBA "GUNTIŅAS" (D4)
Piedāvā atpūsties laukos un makšķerēt. **Papildus pakalpojumi:** pirts, piknika vietas, nojume, treileru pieslēgšanās vietas, velosipēdu noma, laivas noma, lauku labumi.
Adrese: "Guntiņas", Lancenieki, Džūkstes pagasts, Tukuma novads. Tālr.: 29454508, 28336456. GPS: 56.8156422 23.3422653

10. VIESU NAMS "PILSĒTNIEKI" (C4)
Piedāvā atpūtu laukos un makšķerēšanu vienā no Slampes dīķiem. **Papildus pakalpojumi:** naktsmītne, pirts, piknika un telšu vietas, sporta laukumi, peldvieta.
Adrese: "Pilsētnieki", Slampe, Slampes pagasts, Tukuma novads. Tālr.: 29497272, www.pilsetnieki.lv. GPS: 56.8481207 23.3075445

Tukums GPS: 56.9653967 23.1565762

Laipni lūdzam Tukuma pusē!
Ja gribas atpūsties ūdens tuvumā – pavizināties ar laivu vai pamakšķerēt, vai vienkārši aktīvi atpūsties un baudīt ūdens priekus, tad nav jābrauc tālu, bet gan uz Tukuma pusi.
Te gaida mazliet rāms un vienlaikus mežonīgs aizraujošās Abavas laivošanas sākums, trakulīgais palu laika laivojiens pa Amulu un Imulu. Vasarā laisktos gribētājus gaidīs 60 km garā Rīgas jūras līča pludmale. Makšķerniekiem bagāti lomi sagaidāmi šīs puses ezeros – Kaņieri, Valgumā, Engures ezerā, un privātajos dīķos.
Kā tautā saka – atpūsties te var pa smuko.
Tātad – braucam uz Tukumu pēc smukuma!

Izdevējs: Tukuma TIC, 2012.
Izdevumu finansē: Tukuma novada Dome, Engures novada Dome, Jaunpils novada Dome, Kandavas novada Dome.

Foto: S.Balode, U.Grantiņš, A.Jansons, J.Kluča, R.Rēķis, J.Vītols, "Kalnažagari", "Kliģi", "Knauķi", "Meļķerti", "Mucenieki", "Pilsētnieki", "Plosti", "Rideļu dzirnavas", "Ruduļi", "Sumbrs", "Sveikuļi", "Tauriņi", "Teikas", "Vāgneris", "Zive".
Kartes: SIA "Karšu izdevniecība Jāņa sēta".
Kartes tapšanā izmantota biedrības "Latvijas ezeri", tūrisma objektu un uzņēmēju sniegtā informācija.

Latvia BEST ENJOYED SLOWLY

IRLAVAS UN LESTENES PUSĒ

EZERI, DĪĶI, UPES

14. PALANSU EZERS (D3)
Ezers atrodas Lestenes pagastā un ir 32 ha liels. Nav dziļš – vidējais dziļums ir 1.6 metri. Makšķernieka lomā var mēģināt iegūt plaužus, pličus, sudrabkarūsas, līņus, karūsas, raudas, ruduļus, asarus, kā arī līdakas.
Atrašanās vieta: netālu no Lestenes, Jaunpils virzienā, Lestenes pagasts, Tukuma novads. GPS: 56.7706840 23.0744759

15. RUDIŅU DĪĶIS (D3)
Dīķis (20 ha) atrodas Irlavas pagastā, viesu nama "Rudiņi" teritorijā. Dīķis izveidots speciāli komercmakšķerēšanai. Te tiek audzētas karpas un līņi.
GPS: 56.8148267 23.0894579

16. VASKU DĪĶIS (D3)
Dīķis 4.5 ha platībā, atrodas Irlavas pagastā un ir zivju audzētavas "Zive" makšķerēšanas dīķis. Makšķernieki var noķert karpas, orfas, līdakas, asaras, karūsas, raudas un līņus.
GPS: 56.8301773 23.0386438

SERVISA PIEDĀVĀJUMS

11. VIESU NAMS "RUDIŅI" (D3)
Viesu nams makšķerēšanai piedāvā plastikāta laivu nomu, kā arī garantē lomu. Pieejami arī ūdensmotocikli.
Papildus pakalpojumi: naktsmītne, pirts, peldvieta, piknika un telšu vietas, sporta laukumi, briežu dārzs.
Adrese: "Rudiņi", Irlavas pagasts, Tukuma novads. Tālr.: 63027751, 28353700, www.atputalaukos.lv. GPS: 56.8148267 23.0894579

12. ZIVJU AUDZĒTAVA "ZIVE" (D3)
Piedāvā makšķerēšanas un spiningošanas iespējas.
Papildus pakalpojumi: piknika un telšu vietas, bezmaksas auto novietne.
Adrese: Vaski, Irlavas pagasts, Tukuma novads. Tālr.: 26452506, www.zive.lv. GPS: 56.8281986 22.9916801

1. tekstā un 1 kartē – apskates objekta kārtas numurs
C1 – kvadrants jeb atrašanās vieta kartē

JAUNPILS NOVADĀ

EZERI, DĪĶI, UPES

17. APSAUJU EZERS (D3)
Ezers atrodas Jaunpils novadā, uz dienvidiem no Brandavām. Tā platība ir 20 ha. Ezera vidējais dziļums ir 3.5 metri, bet maksimālais – 6.2 metri. Makšķernieku lomā, iespējams, iegūt plaužus, raudas, līņus, ruduļus, vēdzeles, līdakas, zušus, asarus, kā arī karūsas.
Atrašanās vieta: Jaunpils pagasts, Jaunpils novads
GPS: 56.7163014 23.0793573

18. BRANDAVU EZERS (D3)
Ezers atrodas Jaunpils novadā, netālu Brandavām. Ezera platība – 11.6 ha, vidējais dziļums – 2.1 m, bet maksimālais – 5.8 metri. Makšķernieku lomā var mēģināt iegūt līdakas, asarus, raudas, līņus, kā arī karpas.
Atrašanās vieta: Jaunpils pagasts, Jaunpils novads
GPS: 56.7490421 23.0710672

ENGURES PUSĒ

EZERI, DĪĶI, UPES

19. ENGURES EZERS (A3)
Atrodas Engures, Rojas, Talsu un Tukuma novadu robežu krustpunktā. Tas ar platību 4046 ha ir trešais lielākais ezers Latvijā. Tā garums ir 17.9 km, lielākais platums – 4.4 km, vidējais dziļums – 0.4 metri. Ezerā lielā platībā aug niedres un mēldri, daudz vietas aizņem tikai pārdesmit cm dziļi ūdeņi. Daļa ezera un apkārtējās teritorijas iekļauta Engures ezera ornitoloģiskajā liegumā. Ezers ir iecienīta makšķerēšanas vieta. Tajā ir 4 laivu bāzes. Ierobežojumi attiecībā uz atrašanos ezerā ir atkarīgi no zonas. Makšķerēšana no laivas aizliegta dabas lieguma zonā no 16.aprīļa līdz jūnija trešajai sestdienai. Iebraukšana ezerā atļauta tikai no laivu bāzēm. Makšķernieki te lomā var mēģināt iegūt līdakas, plaužus raudas, ruduļus, līņus, karūsas, asarus u.c. zivis.
Papildus informācija: Engures ezera dabas parka fonds. Tālr.: 29474420, www.eedp.lv. GPS: 57.2144651 23.1484854

20. RIDEĻU DZIRNAVEZERS (B3)
Ezers atrodas Kalnupes ielejā. Tā platība ir 45 ha, garums – 2.1 km. Ezera lielākais platums ir 400 m, bet vidējais dziļums – 1.6 metri. Ezers uzpludināts mākslīgi, uzbūvējot Rideļu dzirnavas. Tā vidū atrodas saliņa. Dzirnavezerā lomā var iegūt līdakas, asarus, raudas, līņus un karūsas.
GPS: 57.1518795 23.1026820

21. VASKARIS (B3)
Atrodas Zentenes pagastā. Platība – 22 ha, vidējais dziļums – 1 metrs. Šeit mīt līdakas, līņi, plauži, asari, kā arī raudas.
Atrašanās vieta: netālu no Talsu-Jūrmalas šosejas, Zentenes pagasts, Tukuma novads. GPS: 57.1618893 23.0374600

SERVISA PIEDĀVĀJUMS

13. ENGURES EZERA 1. LAIVU BĀZE (A3)
Laivu bāze piedāvā plastikāta laivas makšķerēšanai un vizināšanās braucieniem pa ezeru. Netālu atrodas Engures ornitoloģiso pētījumu centrs, savvaļas ornideju taka un dzīvei savvaļā pieradinātās govis un zirgi. **Papildus pakalpojumi:** naktsmītnes, telšu un piknika vietas. Ezerā ir iespēja piedalīties arī ūdensputnu medībās.
Adrese: Bērzciems, Engures pagasts, Engures novads. Tālr.: 29113439. GPS: 57.2144651 23.1484854

14. LAIVU BĀZE "BEBRI" (A3)
Laivu bāze piedāvā laivu nomu un makšķerēšanas iespējas. **Papildus pakalpojumi:** naktsmītnes mājiņās, treileri un teltsvietas, pirts, svinību telpas.
Adrese: "Bebri", Mērsrags, Mērsraga novads. Tālr.: 29343402, www.bebri.viss.lv. GPS: 57.3178348 23.0900246

15. LAIVU BĀZE "MAZSALIŅAS" (A3)
Laivu bāze piedāvā laivas izbraucieniem pa ezeru vai makšķerēšanai. **Papildus pakalpojumi:** kadiķu audzes apskate, putnu vērošanas tornis, ugunskura un telšu vietas.
Adrese: "Mazsaliņas", Ķūlciema pagasts, Talsu novads. Tālr.: 26424849, www.mazsalinas.lv. GPS: 57.2712353 23.0750720

16. LAIVU BĀZE "DZEDRI" (A3)
Laivu bāze piedāvā laivas makšķerēšanai un izbraucieniem pa ezeru. **Papildus pakalpojumi:** ugunskura un telšu vietas.
Adrese: "Dzedri", Ķūlciema pagasts, Talsu novads. Tālr.: 28365584
GPS: 57.2504030 23.0751962

17. VIESU NAMS "RIDEĻU DZIRNAVAS" (B3)
Viesu nams piedāvā peldēšanās un makšķerēšanas iespējas, kā arī vienkārši iespēju vizināties pa ezeru koka vai plastikāta laivās. **Papildus pakalpojumi:** naktsmītnes, kafejnīca, pirts, telšu un piknika vietas, sporta laukumi, ekskursija pa Rideļu dzirnavām.
Adrese: "Rideļu dzirnavas", Engures pagasts, Engures novads. Tālr.: 26536532, www.rideludzirnavas.lv. GPS: 57.1518795 23.1026820

KANDAVAS NOVADĀ

EZERI, DĪĶI, UPES

22. ABAVA, AMULA UN IMULA (C1, B1, B2, B3)
Abavas upes kopējais garums līdz ietekai Ventā ir 129 km. Vidusteče – Kandavas un Sabiles apkārtnē – upe līkumo pa izteiktu senleju. Te vienkopus sastopami daudzi dabas pieminekļi: iežu atsegumi, straujas pietekupītes, ūdenskritumi. Šo posmu no Kandavas līdz Sabilei dēvē arī par Kurzemes Šveici. Makšķernieki lomā var iegūt asarus, līdakas, sapalus, karpas, raudas u.c. zivis. Savukārt Amula un Imula laivojamas atkarībā no ūdens līmeņa, vislabāk, kad tas augsts vai vidējs. Ja ūdens līmenis atļauj, vērts braukt vizbulīšu ziedēšanas laikā, taču ainava skaista arī citkārt. Ar acīm abu upju krastos baudāmi dolomīta, māla un smilšakmens atsegumi.

23. KAZUKALNU DĪĶIS ZANTĒ (D2)
Dīķis 4 ha platībā atrodas netālu no Zantes. Lomā makšķernieki var iegūt karūsas, karpas, līņus, līdakas, asarus.
GPS: 56.8158438 22.6983319

24. MULTIKU DĪĶIS (B2)
Dīķis 1.1 ha platībā atrodas netālu no Kandavas. Lomā makšķernieki var iegūt līdakas un karpas.
GPS: 57.0736607 22.7679357



SERVISA PIEDĀVĀJUMS

18. KEMPINGS "LAIPAS" (B2)
Atrodas Rīgas-Ventspils šosejas tuvumā un piedāvā laivu nomu laivošanai pa Abavu kempinga apkārtnē. Laivotājiem pieejama plastikāta un alumīnija laiva. **Papildus pakalpojumi:** kafejnīca, pārtikas veikals, kempinga mājiņas, peldvieta, piknika un telšu vietas, piknika piederumu noma, sporta laukums, stāvlaukums.
Adrese: "Laipas", Rīgas-Ventspils šosejas 89.km, Pūres pagasts, Tukuma novads. Tālr.: 63191133, 28232301, www.kempingslaipas.lv. GPS: 57.0532527 22.8684043

19. MOTELIS "SUMBRS" (B2)
Atrodas Rīgas-Ventspils šosejas tuvumā un piedāvā kanoe laivas laivošanai pa Abavu. **Papildus pakalpojumi:** naktsmītne, kafejnīca, pirts, telšu un piknika vietas, peldvieta, laivu transportēšana, stāvlaukums.
Adrese: "Sumbrs", Rīgas-Ventspils šosejas 92.km, Pūres pagasts, Tukuma novads. Tālr.: 63181070, 29166751, www.sumbrs.viss.lv. GPS: 57.0601386 22.8432627

20. VIESU NAMS "TEIKAS" (B2)
Atrodas netālu no Rīgas-Ventspils šosejas, pirms pagriezienā uz Kandavu. Atpūtai uz Abavas piedāvā kanoe laivas un ūdensvelosipēdus, bet makšķerniekiem – arī makšķeres.
Papildus pakalpojumi: laivu transportēšana, naktsmītnes, pirts, viesību telpa, sporta laukumi, telšu un piknika vietas, peldvieta.
Adrese: "Teikas", Kandavas pagasts, Kandavas novads. Tālr.: 29132895, www.teikas.viss.lv. GPS: 57.0581701 22.8238674



21. "LAIVAS KANDAVĀ" (B2)
Piedāvā kanoe laivas laivošanai pa Abavu.
Papildus pakalpojumi: laivu transportēšana, laivotāju pārvadāšana.
Adrese: Kandava. Tālr.: 29199834

22. "ANŠA LAIVAS" (B2)
Piedāvā kanoe laivas laivošanai pa Abavu un citām upēm.
Papildus pakalpojumi: laivu transportēšana, laivotāju pārvadāšana, laivošanas maršruti.
Adrese: Kandava. Tālr.: 26520410.

23. ATPŪTAS CENTRS "PLOSTI" (B1)
Piedāvā kanoe laivas laivošanai pa Abavu un citām Kurzemes upēm. **Papildus pakalpojumi:** naktsmītne, pirts, āra burbuļvanna, banketu zāle, kafejnīca, piknika un telšu vietas, peldvieta, sporta laukumi, sporta inventārs, dažādi maršruti, laivu transportēšana, makšķerēšana.
Adrese: "Plosti", Kandavas- Sabiles ceļa 9. km, Kandavas pagasts, Kandavas novads. Tālr.: 26310303, www.hotelplosti.lv. GPS: 57.0239643 22.6541156

24. "KAZUKALNU DĪĶIS" (D2)
Piedāvā makšķerēšanas iespējas.
Adrese: Zantes pagasts, Kandavas novads. Tālr.: 29165796
GPS: 56.8158438 22.6983319



25. VIESU NAMS "MEĻKERTI" (B2)
Viesu nams piedāvā makšķerēšanas iespējas. **Papildus pakalpojumi:** naktsmītne, pirts, piknika un telšu vietas, briežu dārzs, medības.
Adrese: "Meļķerti", Kandavas pagasts, Kandavas novads. Tālr.: 29332080, www.melkerti.viss.lv. GPS: 57.0736607 22.7679357

1
2
3
4
A
B
C
D
APZĪMĒJUMI
0 2 4 km
Cejš ar atdalītām kustības joslām
Cietais segums
Grants segums
Uzlaboti zemesceļš • Zemesceļš
Divlīmeņu krustojums
Attālums kilometros
Šķērsojums Melturi
Dzelzceļš • Stacija • Pieturas punkts
Slampe
Kravas stacija
Pamests dzelzceļš
Mazrūmene Stērķi
TALSI Jaunpils
Vienādu grupa • Vienādu
Administratīvās vienības centrs
Administratīvās vienības robeža
Teritoriālās vienības robeža
TALSU NOVADS
Cēres pag.
Administratīvās vienības nosaukums
Teritoriālās vienības nosaukums
Nacionālā parka, dabas rezervāta robeža
Dabas parka robeža
Viesnīca, motelis • Kempings • Cita naktsmītne, atpūtas bāze
Baznīca • Ēdināšanas iestāde • Muzejs • Sēlpošanas trase
Apzīmējumi, kas novirzīti no objekta atrašanās vietas
Jaunpils
Interesanta vieta
Cēres muža
Kultūrvēsturisks objekts
Kaives Senču ozols
Interesants dabas objekts
Apbūve • Vasarnīcu ciemu apbūve • Mežs • Purvs
RĪGAS JŪRAS LĪCIS
Engures ez.
Engures ezera dabas parks
Lielais Ķemeru tīrelis
Ķemeru nacionālais parks
Kaņieris
MĒRSRAGA NOVADS
TALSU NOVADS
KANDAVAS NOVADS
TUKUMA NOVADS
ENGURES NOVADS
JAUNPILS NOVADS
BROCĒNU NOVADS
SALDUS NOVADS
KULDĪGAS NOVADS
DOBELES NOVADS
BABĪTES NOVADS
Vandzene
Ģipene
Lādzere
Vandzenes pag.
Okte
Krievragciems
Liela sala
Kūliciems
Jādeķsas
Upenieki
Dzedri
Engure
Engures pag.
Zentenes pag.
Ragaciems
Lapmežciems
Bigauņciems
Lapmežciems pag.
Smārde
Smārdes pag.
Ķemeri
Kūdra
Tukums
Milzkalne
Jaunpils
Jaunpilsmuža
Jaunpilspils
Jaunpilspils muzejs
Jaunpilsmuža
Jaunpilsmuža muzejs
Jaunpilsmuža muzejs
Jaunpilsmuža muzejs