

Tukums

un apkārtnē

Tūrisma ceļvedis

www.visittukums.lv

Tukums
Uz Tukumu pēc smūkuma!



Lielā Ķemeru tireļa laipa

Kā nokļūt Tukumā?

Ar auto

Rīga–Tukums 67 km pa valsts galveno autoceļu E22 (A10)

Kuldīga–Tukums 96 km pa valsts 1. šķiras autoceļiem P120 un P130 vai valsts galveno autoceļu E22 (A10)

Liepāja–Tukums 168 km pa valsts galveno autoceļu A9 un valsts 1. šķiras autoceļu P104 vai P98

Ventspils–Tukums 124 km pa valsts galveno autoceļu E22 (A10)

Jelgava–Tukums 54 km pa valsts 1. šķiras autoceļu P98

Ar autobusu

Satiksmi no Rīgas uz Tukumu katru otro stundu nodrošina vairāki sabiedriskā transporta pakalpojuma sniedzēji. Informācija: www.autoosta.lv vai www.1188.lv

Ar vilcienu

No Rīgas uz Tukumu elektrovilcienu satiksmi gandrīz katru stundu nodrošina AS "Pasažieru vilciens". Informācija: www.vivi.lv vai www.1188.lv

Ar lidmašīnu

Mazās aviācijas dalībniekiem iespējams izmantot "Jūrmala Airport" (aptuveni 5 km no Tukuma) pakalpojumus

Auto noma Tukumā un Latvijā

"FS Noma", Zemītes iela 13, Tukums. Tālr.: 29122000 www.fsnoma.lv

Uz Tukumu pēc smukuma!

Neviens nezina, kad un kā tieši radies sauklis "Uz Tukumu pēc smukuma!", taču Latvijā tas ir zināms vairāk nekā 100 gadu. Kur slēpjas Tukuma un apkārtnes smukums? Mazpilsētās, kas rada miera un drošības sajūtu. Apkārtnes pilis, kas viena par otru krāšņāka. Smukums mums mīt dabā – upju ielejās un ezeros, smilšainajā pludmalē, apstrādātajos laukos, mežos un pat purvos. Smukums slēpjas vietējo cilvēku radošumā. Ar nedēļu būs par maz, lai to visu apskatītu!



Brīvības laukums Tukumā

Saturs

4.	Tukums – rožu un mākslas pilsēta
12.	Mazie loki Tukumā
12.	Vecpilsētas loks
14.	Rožu svētki
15.	Rožu maršruts
16.	Mākslas maršruts
18.	Tukums – dārzu un kalnu pilsēta
28.	Tukuma un apkārtnes loki
28.	Lielais loks apkārt Tukumam
32.	Starp dārziem un mašīnām
33.	Noķer Ziedoni!
34.	Tukuma apkārtnes pilis un muižas
42.	Viduslaiku Jaunpils
50.	Par kino un pasakām Slampes un Džūkstes pusē
56.	Ceļojums gar Abavas upes sākumu
62.	Abavas senleja no Kandavas līdz Sabilei
65.	Lielais Kandavas loks
65.	Dzejas maršruts Kandavā
72.	Abavas senleja
78.	Amulas un Imulas krastos
83.	Lauku labumi
84.	Ceļojums cauri laikam: Džūkste – Lestene
88.	Pār kalniem uz jūru no Tukuma līdz Engurei
96.	Gar jūras krastu
106.	Apkārt Engures ezeram
112.	Diena Ķemeru Nacionālajā parkā
122.	Ar velo pa Tukuma pusi



Tukums – rožu un mākslas pilsēta

1 maršruts



Mazie loki pa Tukumu

Tukumā satiekas mazpilsētas miers un mūsdienu dzīves spraigums. Līdzās klusai un mierīgai muzeju apskatei te var nodoties arī skaļu un jautru pasākumu apmeklējumam. Rīdzinieki saka: "Pie jums te viss ir tik piemīlīgi mazs. Nevar nogurt, un visu laiku ir interesanti!"

Pilsētas centru var iepazīt, izstaigājot 3 maršrutus – Vecpilsētas loku, Rožu maršrutu un Mākslas maršrutu.

TOP objekti Tukumā

1. Brīvības laukums ar strūklaku

Vairāk nekā 600 gadu tas dēvēts par Tirdzības laukumu, kur tirgoties sabraukuši laucinieki no tuvākas un tālākas apkārtnes, zvejnieki no jūrmalciemiem un vietējie amatnieki. Līdz 1990. gadam tas dēvēts par Sarkanu laukumu, bet nu tas atguvis Brīvības laukuma nosaukumu, kas kalpo par satikšanās vietu un kuru rotā krāšņās puķu dobes un strūklaka.

Brīvības laukums, Tukums

GPS 56.9650 23.1555

2. Tukuma Pils tornis

Tukuma Pils tornis ir Tukuma vecākās ēkas – Livonijas ordeņa pils, kas celta 13. gadsimta beigās, fragments. Savulaik tornis kalpojis kā cietums un noliktava, bet kopš 1995. gada tajā atrodas muzejs, kas atspoguļo pilsētas vēsturi, stāstot stāstus par Tukumu un tukumniekiem.

Brīvības laukums 19a, Tukums

GPS 56.9646 23.1556

T. +371 25622131

www.tukumamuzejs.lv

Brīvības laukums



Maršruti

Mazie loki pa Tukumu

Vecpilsētas loks



Rožu maršruts



Mākslas maršruts



Apzīmējumi

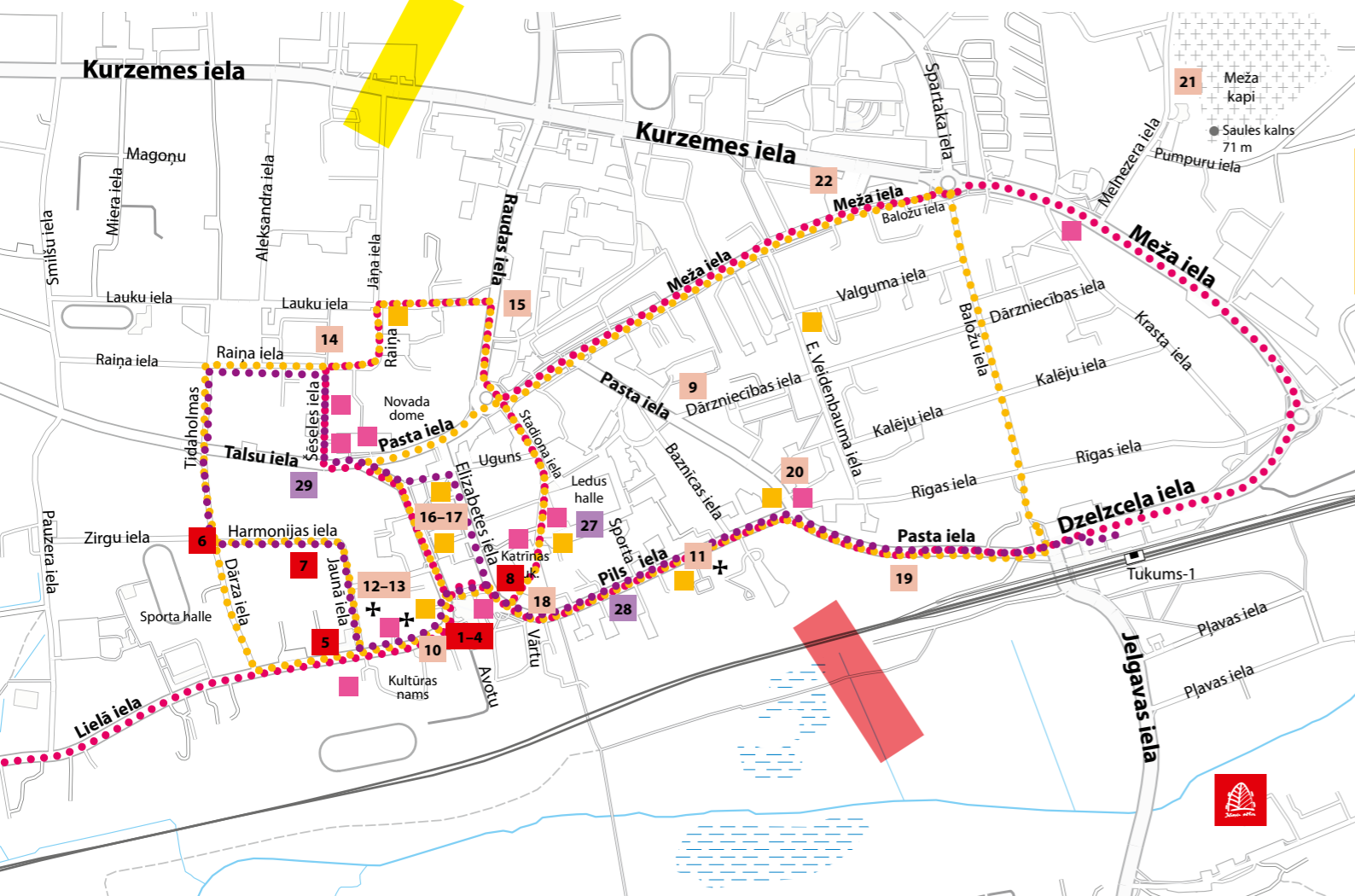
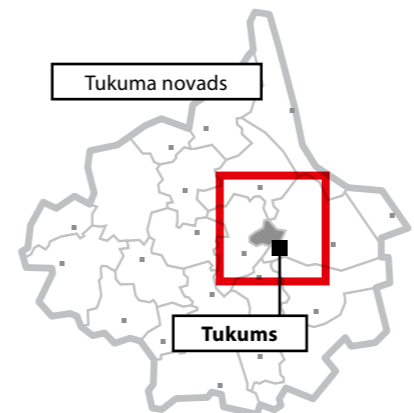
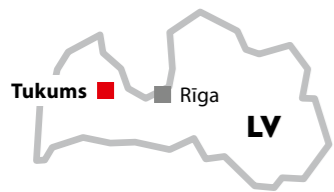
TOP apskates objekts

Cits apskates objekts

Aktivitāte

Pieturvieta Rožu maršrutā

Pieturvieta Mākslas maršrutā



**Tukuma Mākslas muzeja krājuma
gleznu ekspozīcija pie laternu
stabiem pilsētvidē**

3. Mākslas galerija "Durvis"

Galerija ir mākslas telpa mūsdienu mākslinieku radošajām izpausmēm, izstādēs popularizējot ne tikai izcilu Latvijas mākslinieku un lietišķās mākslas meistarību radošos talantus, bet arī jauno autoru sasniegumus. Galerija atrodas 1758. gadā būvētā ēkā un savu nosaukumu ieguva 1997. gadā, pateicoties remontu laikā atrastajām rokoko stila durvīm. Te nopērkami arī mākslas darbi un lietišķās mākslas meistarību darinājumi, kā arī pieejams plašs suvenīru klāsts.

Brīvības laukums 21, Tukums

GPS 56.9647 23.1547

T. +371 28391437

www.tukumamuzejs.lv

4. Tukuma luterāņu baznīca

Sv. Trīsvienības Tukuma luterāņu baznīca ir viena no vecākajām celtnēm pilsētā, datēta ar 1644. gadu. Tagadējo altārglezni "Kristus pie krusta" baznīca ieguvusi 1859. gadā, bet 20. gadsimta 30. gados pilsētas turīgākie pilsoņi uzdevinājuši tai četras krāsainas vitrāžas. Baznīcā ierīkots skatu tornis, no kura pilsēta apskatāma no 23,5 metru augstuma.

Brīvības laukums 1, Tukums

GPS 56.9654 23.1539

T. +371 20221951

www.tukumabaznica.lv

5. Z. A. Meierovica

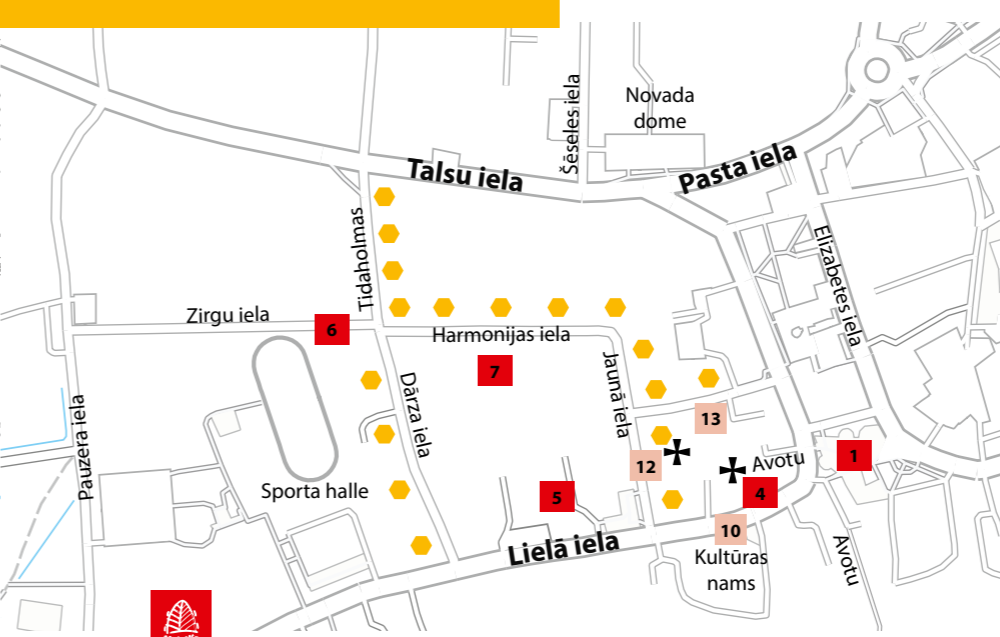
piemineklis un skvērs

Par godu Latvijas valsts simtgadei Tukuma vecpilsētā 2018. gada novembrī tika atklāts piemineklis pirmajam Latvijas Republikas ārlietu ministram Zigrīdam Annai Meierovicam. Tā autori ir tēlnieki Zane Elerte, Matīss Kalniņš un arhitekte Liene Līce. Piemineklim izraudzītā vieta ir simboliska. Tā atrodas pašā pilsētas sirdī, vecpilsētā – skvērā, kas atrodas netālu no skolas, kurā mācījies izcilais valstsvīrs.

Lielās un Jaunās iela krustojums,

Tukums

GPS 56.9646 23.1525



6. Tukuma vecpilsēta – Vectukums

Tukuma vēsturiskais centrs jeb Vectukums ietver Harmonijas, Dārza, Zirgu, Jauno, Talsu un Lielo ielu. Savu plānojumu tas ieguva 14.–18. gadsimtā, bet 19. gadsimtā un 20. gadsimta sākumā radās tā vizuālais tēls, kas raksturīgs arī šodienas pilsētai. Te sastopamas daudzas senas, maz pārbūvētas, guļbūves stilā celtas saimniecības un dzīvojamās ēkas. Savukārt Pils ielas apbūve ir jaunākā vēsturiskā centra daļa, kuras apbūve savulaik veidota vairākos stāvos īres dzīvokļiem un biznesiem.

Harmonijas, Dārza, Zirgu, Lielā, Jaunā un Talsu iela, Brīvības laukums un Pils iela, Tukums

GPS 56.9653 23.1526



I. Ziedoņa dzejolis "Tukums"

7. Tukuma Mākslas muzejs

Tukuma Mākslas muzejs pazīstams ar izcilu mākslas kolekciju, ko pagājušā gadsimta trīsdesmito gadu pirmajā pusē sāka veidot gleznotājs Leonīds Āriņš (1907–1991). Muzeja kolekcijā ir Jaņa Rozentāla, Johana Valtera, Vilhelma Purviša, Jēkaba Kazaka, Ģederta Eliasa, Valdemāra Tones, Konrāda Ubāna, Jāņa Tidemaņa, tukumnieku Leonīda Āriņa, Anša Artuma, Kārļa Neiļa, kā arī citu mākslinieku darbi. Muzejs ne tikai piedāvā padziļināt izpratni par mākslu, bet arī mudina radoši izpausties.

Harmonijas iela 7, Tukums

GPS 56.9657 23.1517

T. +371 25494677

www.tukumamuzejs.lv

Tukuma Pils tornis



Tukuma luterāņu baznīca

8. Katrīnas laukums, "Tukuma Katrīna" un I. Ziedoņa dzejolis "Tukums"

Laukums izveidots vietā, kur vēl 19. gadsimta beigās un 20. gadsimta sākumā atradies lielākais pilsētas noliktavu ēku skaits. Skulptūra "Tukuma Katrīna" blakus Tukuma Ledus hallei atklāta 2009. gadā, tās autors – Valtis Barkāns. Savukārt no 2013. gada otrā laukuma pusē uz vienas ēkas brandmūra izlasāms ir Imanta Ziedoņa dzejolis "Tukums".

Katrīnas laukums, Tukums

GPS 56.9676 23.1491

Pils iela





Pils iela

Citi apskates objekti

- 9. Salmu darbnīca – muzejs
+371 29495746
www.facebook.com/salmulietas
GPS 56.9677 23.1610

- 10. Bij. Viesīgās biedrības nams
+371 26511517
GPS 56.9646 23.1545

- 11. Sv. Nikolaja Tukuma pareizticīgo baznīca +371 29134920
GPS 56.9656 23.1606

- 12. Sv. Stefana Tukuma Romas katoļu baznīca +371 26635424
GPS 56.9650 23.1529

- 13. Mākslas darbnīca "Antīks"
+371 29540516, 25980177
www.antiks.viss.lv
GPS 56.9653 23.1532

- 14. Tirgus laukums un Tukuma tirgus
GPS 56.9682 23.1518

- 15. Fotogrāfija "Raudas iela"
GPS 56.9687 23.1558

- 16. Strūklaka "Naudas avotiņš"
GPS 56.9663 23.1542

- 17. Bij. Tukuma sinagoga un rabīna māja
GPS 56.9663 23.1546

- 18. Radošā darbnīca "Ligzda"
+371 22000408
www.manaligzda.com
GPS 56.9650 23.1565

- 19. "Tukku Magi" pagalms
www.facebook.com/raditukcumagi
GPS 56.9655 23.1628

- 20. Floristes Daces Baumanes darbnīca
+371 26133366
GPS 56.9667 23.1623



Bij. Viesīgās biedrības nams

"Mēness bļoda"



Salmu darbnīca – muzejs

- 21. K. Zemdegas pieminēklis "Strēlnieks"
GPS 56.9714 23.1705

- 22. L. Āriņa glezņa "Gleznieciskais moments ar ziediem"
GPS 56.9702 23.1628

- 23. Keramikas darbnīca "Mēness bļoda" +371 29337953
www.facebook.com/meness.bloda
GPS 56.9725 23.1785

- 24. Tukuma pilskalns
GPS 56.9681 23.1305

- 25. Daces Lukševicas daiļdārzs +371 29177195
www.skaistiedarzi.lv
GPS 56.9652 23.1083

- 26. Piemiņas ansamblis padomju laika represiju upuriem
GPS 56.9588 23.1208



Aktivitātes un piedzīvojumi

- 27. Slidošana un ķērlings "Tukuma ledus hallē"
+371 63107470, 26633273
www.tlh.lv
GPS 56.9662 23.1571

- 28. Tukuma Boulinga centrs
+371 26305032
www.hoteltukums.lv
GPS 56.9652 23.1587

- 29. Spēļu nams bērniem "Game O'Clock" +371 28766016
www.facebook.com/GameOclockTukums
GPS 56.9665 23.1517

- 30. Pump Track BMX trase un skeitparks GPS 56.9653 23.1411

- 31. "Camo Airsoft" +371 22326909
www.facebook.com/CamoAirsoftTK
GPS 56.9652 23.1755

- 32. Melnezersa mototrāse
+371 26290103
GPS 56.9763 23.1678

Mazie loki Tukumā

Vecpilsētas loks

Maršruts izvedīs cauri dažādām Tukuma vecpilsētas daļām: caur Vectukumu – vecāko pilsētas daļu, agrāko Jauntukumu, kas radās pirms 100 gadiem ap jauno tirgus laukumu, un greznāko pilsētas daļu – Pils ielas kvartālu. Pastaigas laikā iespējams gan uzkāpt augstākajā pilsētas tornī, gan iepazīt vecākās ēkas likteni un tās saistību ar pilsētas būvniecību. Gids pastaigās pa Tukumu nav nepieciešams, jo uz katras ēkas sienas vecpilsētā izlasāma informācija par tās vēsturi un īpašniekiem.

Tēma
ceļvedī

Apskates objekti maršrutā

-
- Pils iela
-
- Sv. Nikolaja pareizticīgo baznīca
-
- “Draudzības koks”
-
- Brīvības laukums
-
- Tukums Pils tornis
-
- Mākslas galerija “Durvis”
-
- Bij. Viesīgās biedrības nams
-
- Sv. Trīsvienības luterāņu baznīca
-
- Sv. Stefana Romas katoļu baznīca
-
- Z. A. Meierovica laukums un pieminēklis
-
- Mākslas darbnīca “Antīks”
-
- Tukuma Mākslas muzejs
-
- Vēsturiskais centrs – Vectukums
-
- Tukuma Audēju darbnīca
-
- Tukuma tirgus
-
- Fotogrāfija
-
- “Raudas iela Tukumā ap 1925. gadu”
-
- Bij. sinagogas un rabīna ēka
-
- Radošā darbnīca “Ligzda”
-
- Katrīnas laukums un skulptūra
-
- “Tukuma Katrīna”
-
- I. Ziedoņa dzejolis “Tukums”
-

Maršruta karte 6. lpp.



Vectukums – Dārza iela

Kafejnīca “Malta kappija utt.”



Vairāk informācijas
www.visittukums.lv

Rožu svētki

Tēma ceļvedi



Rožu svētki – "Sapņu auto"

Vai esat pamanījuši, cik krāšņi Tukumā zied rozes? Ir dzirdēts, ka tie, kam patīk ziedi, vienaldzīgi pa Tukumu nespēj iet, jo rožu un ziedu pasaule tos apburot vai ik uz stūra. Šodien rožu pilsētas slavu Tukums iemanto ar te svinētajiem Rožu svētkiem, kuros tiek veidots pasaulē lielākais dzīvo rožu vainags, bet kādas rozes ir viskaistākās, noskaidrojamas, izejot Rožu maršrutu.

Rožu svētki Tukumā radās 2008. gadā pēc tukumnieces, floristes Anitas Stikānes ieceres sadarbībā ar Tukuma pilsētas Kultūras nama vadītāju Daci Lebedu. Svētki ar katru gadu kļuvuši ievērojamāki, taču nemainīga palikusi svētku tradīcija – veidot rožu vainagu. 2023. gada Rožu svētkos izveidots lielākais vainags – tajā ievietoti 10143 lielāki un mazāki dažādu toņu sarkani rožu ziedi.



Seko svētku lapai
www.facebook.com/rozusvetki

Rožu maršruts

Stādu tirgus Rožu svētkos



Vairāk informācijas
www.visittukums.lv

Rozes Brīvības laukumā



Apskates objekti maršrutā

Rožu dobes

-
- Rozes Brīvības laukumā
- Katrīnas laukuma rožu dobe
- Tukumnieku rožu dobe pie Ledus halles
- Talsu ielas rožu dobe
- Domes rožu dobe
- Talsu ielas rožu aplis
- "Baltais" rožu dobe
- Bumbieru rožu dobe
- Kurzemnieku rožu dobe
- Tukumnieku rožu dobe Raudas ielā
- Baznīcas rožu dobe
- Skolas rožu dobe
- Rozes pie "Naudas avotiņa"
- "Bišu mājas" rožu dobe
- Puķu dobe "Roze"
-

Maršruta karte 6. lpp.

"Baltais" rožu dobe



Brīvības laukums 11A –
A. Pauliņš
“Harmonijas iela”
(2009.)



Mākslas maršruts



Jelgavas iela 4 – A. Artūms “Ziedošās ābeles” (1965.)

Harmonijas iela 14 – J. Kazaks “Pašportrets piligrima tērpā” (ap 1916.)



Tukumam ir senas mākslas un amatnieku tradīcijas. Te 1935. gada pašā nogalē izveidots pirmais mākslas muzejs ārpus Rīgas, kurš šodien pazīstams ar izcilu latviešu mākslas kolekciju. Maršruts aizvedīs gan uz muzeju, gan aicinās vecpilsētas ielās raudzīties debesīs, jo pie laternu stabiem izveidota savdabīga muzeja krājuma gleznu ekspozīcija. Savukārt ar šodienas Tukuma ainām iespējams iepazīties mākslinieka Alberta Pauliņa darbu reprodukcijās pilsētas ielās.



Tukuma Mākslas muzejs



Apskates objekti maršrutā

Tukuma Mākslas muzeja krājums pilsētvidē

- Tukuma muzejs
- Harmonijas iela
- Dārza iela
- Brīvības laukums 8
- Jelgavas iela 4
- Kurzemes iela 3

Tukums

Alberta Pauliņa gleznās

- Brīvības laukums 20
- Brīvības laukums 11 A
- Katrīnas laukums
- Pils iela 13
- Pils iela 22 A
- Meža iela 15
- Lauku iela 5



Vairāk informācijas
www.visittukums.lv

**Tēma
ceļvedī**

Maršruta karte 6. un 7. lpp.

Tukums – dārzu un kalnu pilsēta

2

maršruts

ZS "Mazburkas" vīnogu dārzs

Durbes pils

Lielie loki Tukumā un apkārtnē

Tukums ir ne vien rožu un mākslas, bet arī dārzu un kalnu pilsēta. Lūkojoties uz pilsētu no apkārtnes pakalniem pavasarī, sarkanie māju jumti ieslīgs augļu koku ziedu baltajās kupenās, bet vasarā – zaļo lapotņu jūrā. Rudenī pilsētiņa ir kā krāsās jukusi glezna, bet ziemā – mājīgs miestīnš, ievīstijies biežā, baltā sniega segā. Un pa vidu dažādi pilsētas mikrorajoni, katrs ar savu rašanās vēsturi.



TOP objekti maršrutā

33. Durbes pils un parks

Durbes pils ir vienīgā no agrākajām Latvijas muižu kungu mājām, kur pilnībā rekonstruēts 19. gadsimta beigu un 20. gadsimta sākuma vēsturiskais interjers un radīts priekšstats par vācbaltu kultūru. Tā uzskatāma par vienu no Kurzemes klasicisma arhitektūras pērlēm, ko ietver ainavu parks un rotunda ar garāko gājēju tiltu Latvijā. Pils pirmajā stāvā rekonstruēts vēsturiskais interjers, otrajā – skatāmas kultūrvēsturiski pētnieciskas izstādes par aktuālām un maz pētītām kultūrvēstures un mākslas tēmām.



M. Parka iela 7, Tukums
GPS 56.9669 23.1938
T. +371 26305946
www.tukumamuzejs.lv

Izstāde Durbes pili

34. Ziedoņa dārzs Mālkalnā

Mālkalns ir viens no Tukuma pakalniem – augstākajām virsotnēm, no kuras pavērties uz pilsētas panorāmu. Nosaukums radies no mālainās augsnes, kas veido kalnu. Ja pirms 100 gadiem te auguši sakņaugi, tad tagad te vietu atradis ir topošais Ziedoņa dārzs, kura aizsākums meklējams 2010. gadā, kad dižais latviešu dzejnieks, svinot savu 77. dzimšanas dienu, te uzsāka ķiršu dārza stādīšanu un iestādīja 77 dekoratīvos ķiršus. Nu te kopumā aug aptuveni 300 ķiršu kociņu. Dārzs nekad nav gatavs, jo tas top nepārtraukti, lai arī turpmāk varētu teikt kā reiz dzejnieks ir pateicis: "ļauj man iet pasaulē smukumā tā, kā ķirši zied Tukumā!"

Jelgavas iela, Tukums
GPS 56.9589 23.1711




Japānas ķirši Mālkalnā

35. Tukuma Pilsētas parks ar bērnu rotaļu laukumiem

Pilsētas parks uz kartes pirmo reizi parādījies 1869. gadā. Sākotnēji tajā bijuši tikai pastaigu celiņi, taču jau 19. gadsimta beigās te atradās arī mūzikas estrāde, deju laukums, bet 20. gadsimta pirmajā pusē uzbūvēts neliels, kokgriezumiem rotāts restorāns. Padomju laikā te darbojās karuseļi. Savukārt 21. gadsimtā te izvietoti plaši rotaļlaukumi dažādu vecuma bērniem, kā arī pastaigu takas un atpūtas soliņi. Izveidota arī parka daļa sportiskākajiem parka apmeklētājiem.

Lielā iela 36a, Tukums
GPS 56.9632 23.1407



36. TukumSmukumTakas

Tas ir pastaigu un pārgājienu maršrutu tīkls mežā pie Tukuma Melnezera. Populārākās no tām ir mistiskiem nostāstiem apvītā Vilkaču taka un izturīgāko skrējēju iecienītā Āža kalna taka. Līdzienāka reljefa cienītājiem patiks Mazais meža loks un Lielais meža loks "Sveikuļu" mežā pie Jumpravas un Sekļa ezeriem. Garāku gājienu un augstāku kāpienu piekritējiem pa spēkam būs maršruti, kas aizvedīs ieraudzīt lielāko akmeni – Miķeļakmeni un iekarot augstāko virsotni Melnezera, Milzkalna un Raudas apkārtnē.

Melnezers, Smārdes pagasts,
Tukuma novads
GPS 56.9842 23.1712
www.visittukums.lv/lv/Marsruti/Pargajienu-marsruti



TukumSmukumTakas



Pilsētas parka paviljons 20. gadsimta sākumā (foto no Tukuma muzeja krājuma)





Classic Car & Motorcycle Garage

37. ZS "Mazburkas"

vīnogu dārzs un vīni

Saimniecība atrodas pašā Tukuma pievārtē, no kuras vērojama skaista un pauguraina ainava. Pauguru dienvidu nogāzēs plešas vīnogu lauki, kuros tiek audzētas ~ 60 dažādu vīnogu šķirnes. Apmeklētājiem te piedāvā ekskursijas pa dārzu, kurās var būt iekļauta arī pašu gatavotu vīnogu vīnu degustācija. Sezonas laikā te var iegādāties arī vīnogas. No vīnogām saimniece raudzē lieliskus vīnus, kuri apbalvoti ar prestižām, t.sk. starptautiskām godalgām. Romantiķiem iespēja nakšņot vīnogu dārza malā izvietotajos namiņos. Instagramīga vieta!

"Mazburkas", Smārdes pagasts, Tukuma novads

GPS 56.9480 23.1766

T. +371 29149725

www.mazburkas.lv



Classic Car & Motorcycle Garage

39. Classic Car & Motorcycle Garage auto un moto kolekcija

Garāža ir vieta, kur gremdēties atmiņās un sapņos, skatot gan senos, gan amerikāņu un klasiskos auto, kā arī padomju laika moto tehniku. Šeit apmeklētāji varat sajūst Amerikas garu, jo visapkārt gozējas Rock 'n' Roll laikmeta krāšņās automašīnas. Muzejā ir iespēja gremdēties arī atmiņās par padomju gadiem, apskatot "Sarkanās zvaigznes" populāros mopēdus "Rīga" un citus pēckara gadu motociklus. Apskatāma arī plaša motociklu "Jawa" kolekcija.

Šlokenbeka 29, Milzkalne, Smārdes pagasts, Tukuma novads

GPS 56.9745 23.2193

T. +371 29251333

www.facebook.com/classicgaragetukums



Durbes pils interjers



ZS "Mazburkas"



ZS "Mazburkas"





"Apgrieztā māja"

40. "Apgrieztā māja"

"Apgrieztā māja" atrodas pavisam netālu no Tukuma. Bērniem tās apmeklējums sagādā īpašu jautrību, jo mājas iekārtošanā izmantoti īsti, ikdienā izmantojami sadzīves priekšmeti, tikai viss kājām gaisā. Papildus te atrodami arī greizo spoguļu labirinti. Uzņemiet jautrus foto kopā ar bērniem!

"Guntiņas", Smārdes pagasts,
Tukuma novads

GPS 56.9758 23.3323

T. +371 28808606

www.apgrieztamaja.lv



"Apgrieztā māja"

Skats TukumSmukumTakās no Āža kalna uz Durbes pili



Citi apskates objekti

- 41. Ginta Haņeckā kalēja darbnīca
+371 29167921
www.gintshaneckis.com
GPS 56.964580, 23.106797

- 42. Aviācijas muzejs "Sky Zoo"
+371 20202165
www.facebook.com/skyzoomuseum
GPS 56.9359 23.2261

- 43. Pētera Tutāna pinēju darbnīca
+371 29466377, 26489881
www.pinumudarbница.lv
GPS 57.0099 23.2094

- 44. ZS "Eglāji" ābeļdārzs
+371 29250492
GPS 57.0097 23.1992



Stādaudzētava "Vidulji"

- 45. ZS "Rūķiši" ābeļdārzi
+371 26335661
GPS 56.9044 23.0879

- 46. ZS "Kaspari" mājas vīni
+371 29494536
www.majasvinikaspari.lv
GPS 56.9373 23.0884

- 47. Jāņa Auziņa dārzs "Hederas"
+371 26434558
GPS 56.9876 23.0979

- 48. Stādaudzētava un hortenziju dārzs "Celmu pasaule"
+371 29150122
www.facebook.com/Celmupasaule
GPS 56.9604 23.2538

- 49. Stādaudzētava "Vidulji"
+371 28776666
www.facebook.com/stadaudzetavaViduli
GPS 56.9571 23.2532



Vilkaču taka



Hortenziju dārzs "Celmu pasaulē"

Aktivitātes un piedzīvojumi

- 50. "Dižpilādžu" pirts un fitosauna
+371 26799829
www.facebook.com/dizpiladzi
GPS 56.9384 23.0925
- 51. Tukuma disku golfa parks
+371 26270937
www.facebook.com/TukumaDGK
GPS 56.9670 23.1354
- 52. Tukuma golfa klubs "Odiņi"
+371 29474990
www.tukumagolfklubs.lv
GPS 56.9673 23.0995
- 53. Distanču slēpošana atpūtas kompleksā "Sveikuļi"
+371 29232026 www.sveikuli.lv
GPS 56.9944 23.1364
- 54. Kalnu un distanču slēpošana, veikbords atpūtas kompleksā "Milzkalns" +371 26222333
www.milzkalns.lv
GPS 57.0014 23.2080
- 55. Izbraucieni ar ūdens motocikliem Sekļa ezerā +371 28383078
www.rsnoma.mozello.lv
GPS 57.0033 23.1232
- 56. Izbraucieni ar kvadracikliem +371 28383078
www.rsnoma.mozello.lv
GPS 56.9715 23.1856
- 57. Tukuma Jātnieku sporta klubs +371 26170318
GPS 56.9732 23.1885



Atpūtas komplekss "Milzkalns"



■



"Baticbees Jet Team"

- 58. Izjādes ar zirgiem ZS "Vītoliņi"
+371 29147488
www.baibas-zirgi.mozello.lv
GPS 56.9954 23.0742
- 59. Izklaides lidojumi ar lidmašīnu "Baticbees Jet Team"
+371 26011695
www.balticbees.com
GPS 56.9359 23.2261
- 60. Komandu saliedēšanas spēles "Notikumu raktuves"
+371 29493033
www.raktuves.lv
GPS 56.9896 23.0811
- 61. Militārās spēles un pilsētālpīnisms "X-Unit"
+371 26165854, 29969613
- 62. Lidojums ar gaisa balonu "Gaisabalons" +371 29240461
- 63. Lidojums ar gaisa balonu "Gaisa baloni.lv" +371 29206580
- 64. Lidojums ar gaisa balonu "Balticbaloon" +371 22098098



Tukuma Jātnieku sporta klubs

"Notikumu raktuves"



Izbraucieni ar ūdens motocikliem "RS noma"



■

Tukuma un apkārtnes loki

Liels loks apkārt Tukumam

Maršruts iepazīstina ar interesantām vietām, kas nav atrodamas pilsētas centrā. Dodoties pa šo maršrutu, uz pilsētu iespējams palūkoties no tai apkārt esošajiem pakalniem, jo Tukums taču ir ne vien rožu un dārzu, bet arī kalnu pilsēta. Lielo loku iepazīšanai – vai tas būtu "Tukuma lielais loks", vai maršruts "Starp dārziem un mašīnām", vai "Noķer Ziedoni!", aicinām doties ar velosipēdiem vai auto.

Tēma
ceļvedī

Apskates objekti maršrutā

-
- Salmu darbnīca – muzejs
-
- "Tukku Magi" pagalms
-
- www.facebook.com/raditukkumagi
-
- Ziedoņa dārzs Mālkalnā
-
- Durbes pils
-
- Keramikas darbnīca "Mēness bļoda"
-
- K. Zemdegas piemineklis "Strēlnieks"
-
- L. Āriņa glezna
-
- "Gleznieciskais moments ar ziediem"
-
- Fotogrāfija "Raudas iela"
-
- Pavārkalns
-
- Tukuma pilskalns
-
- Ginta Haņecka kalēja darbnīca
-
- Piemīņas ansamblis padomju laika represiju upuriem
-
- Tukuma Pilsētas parks
-




Ginta Haņecka kalēja darbnīca



Ziedoņa dārzs Mālkalnā

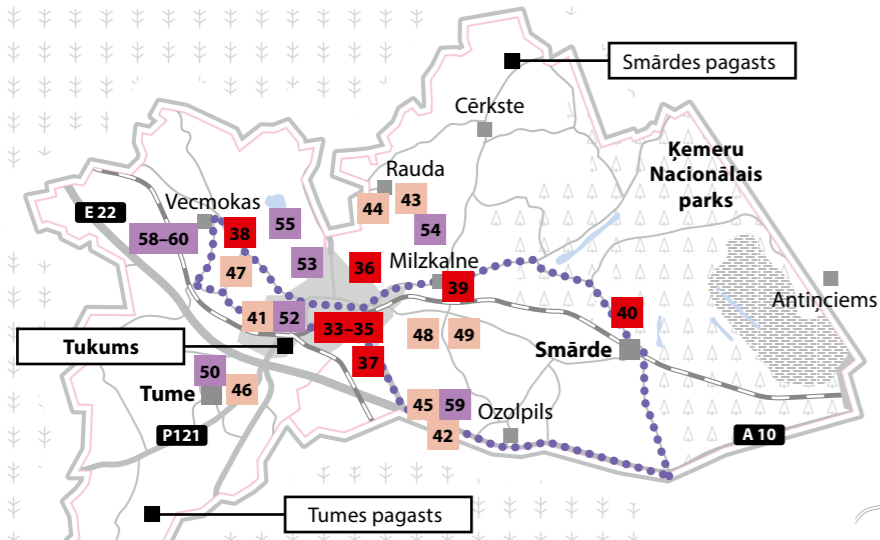
"Tukku Magi" pagalms



Maršruta karte 30.–31. lpp.

Maršruti | Tukuma un apkārtnes loki

Starp dārziem un mašīnām

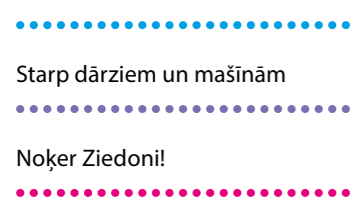


Maršruti | Tukuma un apkārtnes loki

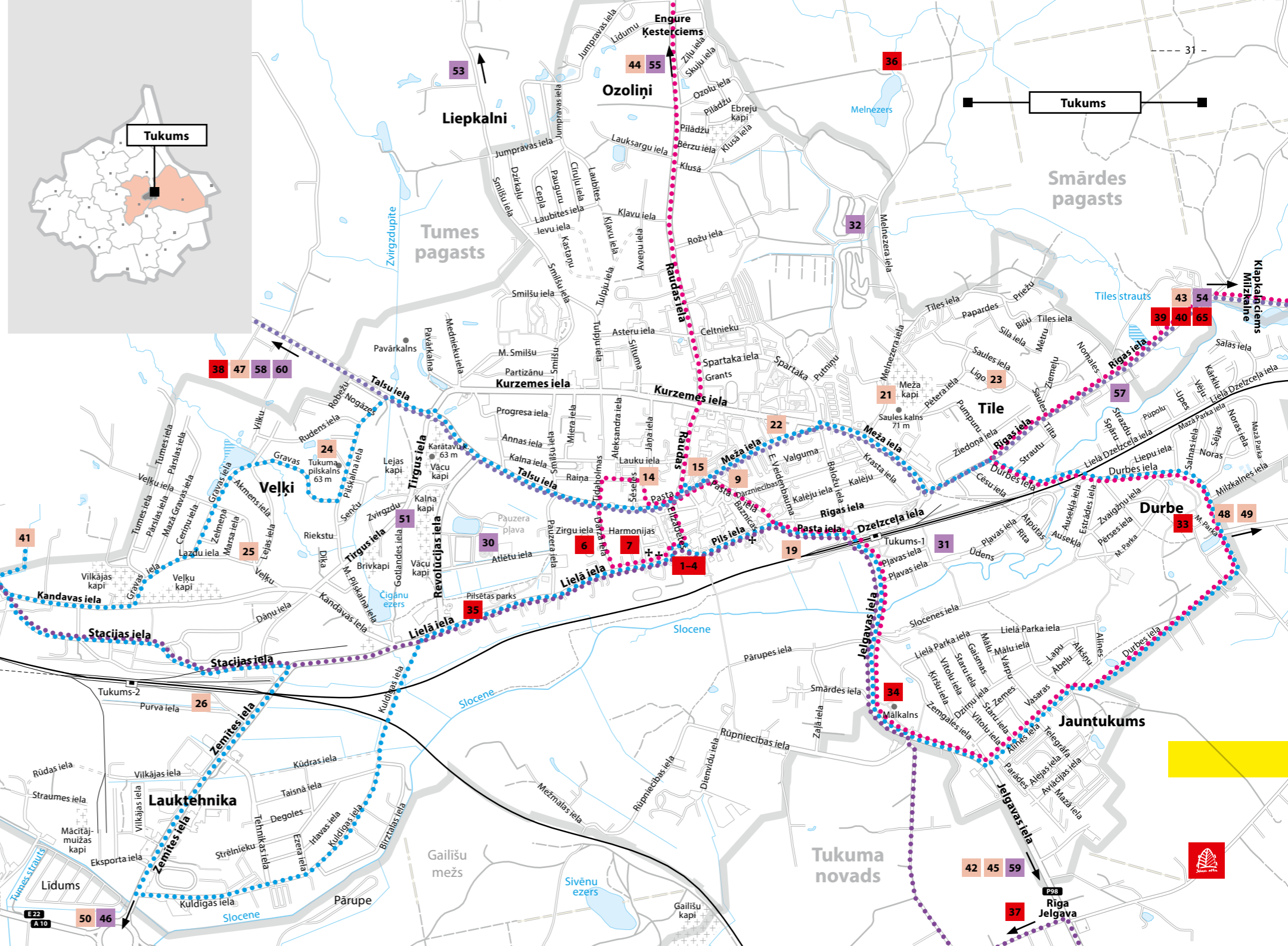
Tukuma lielais loks

Starp dārziem un mašīnām

Noķer Ziedoni!



Vairāk informācijas
www.visittukums.lv



Tēma ceļvedī

Starp dārziem un mašīnām

Kombinējams maršruts ap Tukumu, būs piemērots visai ģimenei, jo mammām un omītēm noteikti patiks iegriezties gan apkārtnē esošajos kolekciju un košumdārzos, arī lielākajā Latvijas vīnogu dārzā "Mazburkā", bet tētiem, opjiem, puikām un arī meitenēm patiks abas auto garāžas – gan ar neparastajiem ukraiņu mazajiem auto ZAZ, gan spīdīgiem amerikāņu auto Milzkalnes garāžā. Aizraujoši būs pabūt arī "Apgrieztajā mājā" un tās topošajā "apgrieztajā garāžā".



Pētera Tutāna pinēju darbnīca

"Retro Ferma"



Maršruta karte 30. lpp.

Apskates objekti maršrutā

-
- Daces Lukševicas daiļdārzs
-
- Jāņa Auziņa dārzs "Hederas"
-
- ZAZ auto kolekcija "Retro Ferma"
-
- ZS "Mazburkas" vīnogu dārzs un vīni
-
- ZS "Rūķīši" ābeļdārzi
-
- ZS "Eglāji" ābeļdārzs
-
- Aviācijas muzejs "Sky Zoo"
-
- "Apgrieztā māja"
-
- Stādaudzētava un hortenziju dārzs
-
- "Celmu pasaule"
-
- Stādaudzētava "Vidulji"
-
- Classic Car & Motorcycle Garage auto un moto kolekcija
-
- Pētera Tutāna pinēju darbnīca
-
- ZS "Kaspari" mājas vīni
-

Stādaudzētava "Vidulji"



Tēma ceļvedī

Noķer Ziedoni!

Imants Ziedonis ir bijis aizrautīgs ceļotājs – izstaigājis dzimto Latviju un pabijis daudzās valstīs ārpus tās robežām. Vērojis dabu un aprakstījis to. Dzejnieka paša vārdiem sakot, Tukumam ir bijusi liela nozīme viņa dzīvē. 2023. gadā izveidotais kultūrtūrisma maršruts Noķer Ziedoni! ar audio gida stāstījumiem aicina iepazīt dažādas vietas gan Tukuma pilsētā, gan apkārtnē – Lapmežciemā, Ragaciemā, Engurē un Jūrmalā.

I. Ziedonis, 1978. (?) gads.
Induļa Spuldzenieka foto
(Ziedoņa muzejs)



Vairāk informācijas
izi.travel

Tukuma apkārtnes pilis un muižas



Vēstures un arhitektūras maršruts

Tukuma puse pārsteidz ar savām pilīm un muižām. Katra no tām ir citādāka gan arhitektūras, gan satura ziņā. Viena vēsta par seniem un ne tik seniem viduslaikiem, cita stāsta par klasicisma laiku, bet vēl kāda – par 19. gadsimta nogales kungu māju dzīves ikdienu, savukārt jaunākā no tām – pastāsta arī par Latvijas mežu bagātībām.

3 maršruts

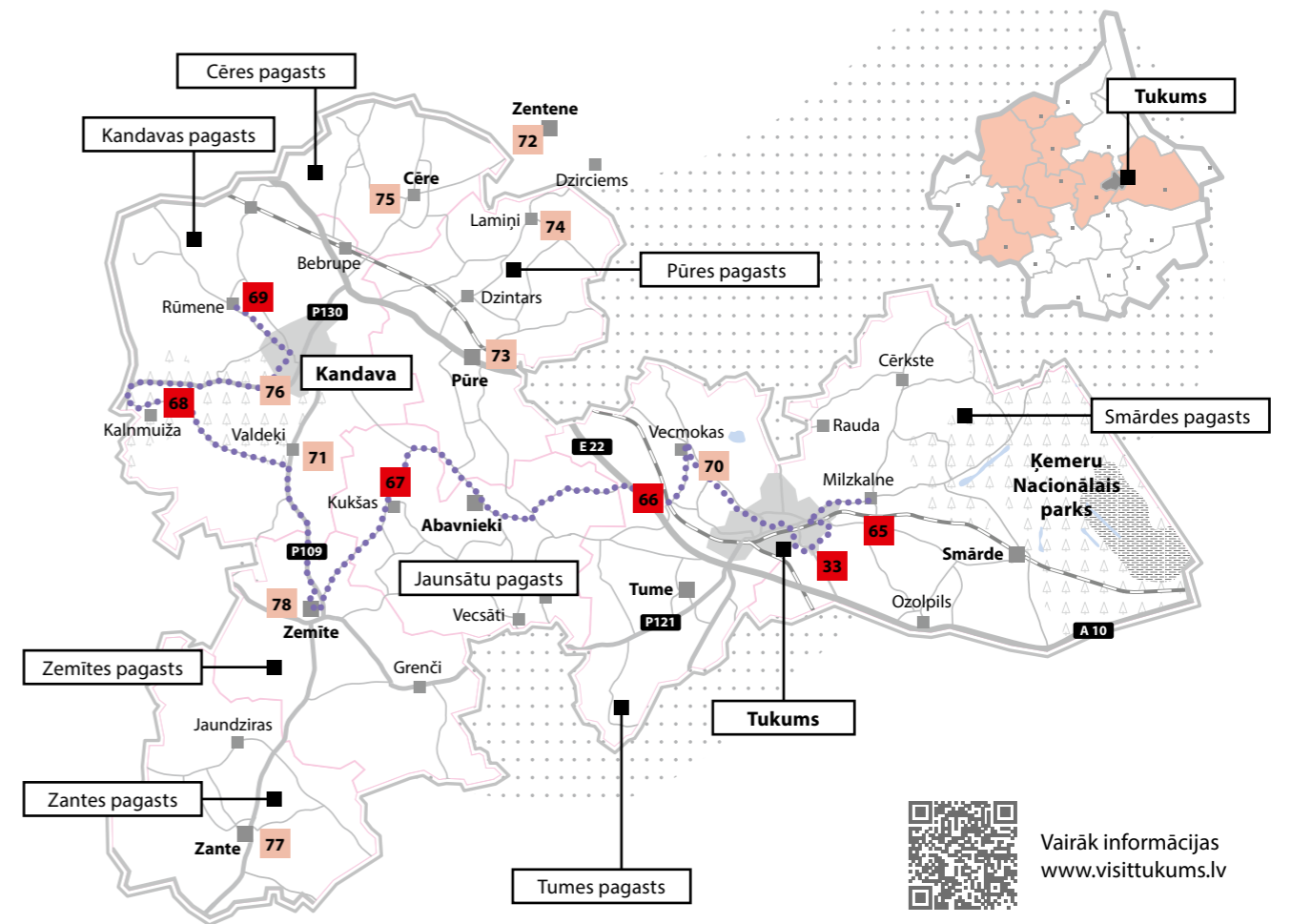


TOP objekti maršrutā

65. Šlokenbekas muiža

Šlokenbekas muiža ir viens no retajiem nocietinātās viduslaiku muižas paraugiem Baltijā. Muiža vēstures rakstos pirmoreiz minēta pēc 1484. gada, kad, kā vēsturnieki uzskata, sākusies tās celtniecība, lai aizsargātu netālu esošo Tukumu no ienaidnieku uzbrukumiem. Šodien muižā var doties ekskursijās, lai iepazītos ar muižas vēsturi, saimniecisko darbību un saviesīgo dzīvi. Svinīgiem un korporatīviem pasākumiem iespējams iznomāt muižas telpas un iekšpagalmu un pārnakšņot var turpat muižas viesnīcā. Zinātkārajiem iespējams apmeklēt Latvijas Ceļu muzeju, lai iepazītos gan ar ceļu, gan tiltu būvniecības vēsturi Latvijā.

Milzkalne, Smārdes pagasts,
Tukuma novads
GPS 56.9760 23.2261
T. +371 29904147 (muiža)
+371 63182354 (muzejs)
www.facebook.com/SlokenbekasMuiza



Vairāk informācijas
www.visittukums.lv



Jaunmoku pils

66. Jaunmoku pils

Jaunmoku pils ir jaunākā Tukuma apkārtnes pils, jo uzbūvēta ap 1901. gadu kā Rīgas birģermeistara Džordža Armitsteda medību un vasaras rezidence. Pils salonu interjers medību pils gaumē veidots atkal 21. gadsimta sākumā. Pili izvietojies muzejs, kur apskatāma arī īpaša Meža muzeja ekspozīcija, lai iepazītu mežu, dzīvo dabu un mežstrādnieku ikdienu gadsimta garumā. Te tiek piedāvātas arī zāļu tēju degustācijas, ekspedīcija meža ekspozīcijā, kā arī izlaušanās istaba un dažādas orientēšanās spēles. Pašiem mazākajiem patiks pils apkārtnē ierīkotā Mežaparka izziņu dabas taka, bet romantiķiem pastaiga pa pils dārzu.

Jaunmokas, Tumes pagasts,
Tukuma novads

GPS 56.9815 23.0541

T. +371 26187442

www.jaunmokupils.lv



Šlokenbekas muiža

Jaunmoku pils



Kukšu muiža

67. Kukšu muiža

Kukšu muiža tiek uzskatīta par izcilu Latvijas muižu arhitektūras paraugu, kur pakāpeniskas evolūcijas gaitā notikusi stilistiska sintēze starp baroku un vēlīno klasicismu. Muižas tagadējā dzīvojamā ēka būvēta 18. gs. pirmajā pusē un sākotnēji bijusi vienkārša mūra ēka ar četrslīpju jumtu. Vēlāk, atkārtotu pārbūvju rezultātā, tā ieguvusi vēlā klasicisma muižu arhitektūras iezīmes un ap šo laiku ap muižas kompleksu izveidots arī parks. Šodien te iespējams apskatīt gan kungu mājas interjeru, gan izstaigāt tā neparasto dārzu, kā arī pārnakšņot laikmetam atbilstoša interjera numuriņos muižas viesnīcā.

“Bajāri”, Kukšas, Jaunsātu pagasts,

Tukuma novads

GPS 56.9780 22.8581

T. +371 29205188

www.kuksumuiza.lv



Kukšu muiža



68. Kalnmuizas pils

Kalnmuizas apbūves ansamblī (19. gs.) Abavas senlejā atrodas ne vien bijusī kungu dzīvojamā ēka, bet arī bijusī kalpu dzīvojamā māja, klēts, smēde, stallis. Kopš 2006. gada te piedāvā gan muižu apskatīt, gan telpas dažādiem pasākumiem, kā arī organizē medības un citas aktīvās atpūtas iespējas. Savukārt Kalnmuizas restorāna ēdienkartes lepnums ir muižas dārzeņos augušie zaļumi, augļi un dārzeņi, medījumi un sēnes no Kurzemes mežiem, gaļa, vēži, foreles un kazas siers no novada saimniecībām un restorāna virtuves krāsnīs ceptā maize. Ēdienkarte mainās vairākas reizes mēnesī, ņemot vērā sezonāliti.

Kalnmuiza, Kandavas pagasts,
Tukuma novads

GPS 57.0117 22.6593

T. +371 26699033

www.kalnmuizaspils.lv

Kalnmuizas pils



Rūmenes muiža



Kukšu muiža



Rūmenes muiža



69. Rūmenes muiža

Rūmenes muiža ir Rīgas 5-zvaigžņu viesnīcas "Hotel Bergs" lauku rezidence atpūtai un saviesīgiem pasākumiem ar pilna servisa apkalpošanu atbilstošu darījumu un lauku elegances vērtību cenošu cilvēku prasībām ekskluzīvā muižas noslēgtībā. Kungu mājas interjers ir veidots kā viena kopēja gaiša un gaismas caurstrāvota telpa, kur zāles saplūst un savienojas cita ar citu nemanāmām robežām. Par to var pārliecināties, piesakot ekskursiju. Šī būtu piemērota vieta, kur svinēt savu īpašo notikumu, baudīt privātus koncertus vai rīkot pieņemšanu. Muižas kungu mājā, kā arī vēsturiskajā Stalļa ēkā un arī Dārza mājā ierīkoti eleganti un plaši apartamenti, Pirts mājā – latviskā pirts.

Rūmene, Kandavas pagasts,
Tukuma novads

GPS 57.0596 22.7279

T. +371 28001157

www.rumene.lv

Vecmoku parka aleja



**Citas pils
un muižas
Tukuma
novadā**

- 70. Vecmoku muižas drupas un parka alejas
GPS 56.99888 23.0798

- 71. Valdeķu muiža +371 26452948
GPS 57.0003 22.7751

- 72. Zentenes muižas pils un parks +371 20217786
www.facebook.com/zentenespils
GPS 57.1343 22.9793

- 73. Pūres muiža
GPS 57.0350 22.9051


- 74. Lamiņu muiža un parks
GPS 57.0989 22.9599

- 75. Cēres muiža
GPS 57.1081 22.8675

- 76. Kandavas mācītājmuiža
GPS 57.0172 22.7568

- 77. Zantes muiža
GPS 56.8360 22.7319

- 78. Zemītes pils
GPS 56.9275 22.7952



Zemītes pils

Viduslaiku Jaunpils

4 maršruts



Jaunpils ūdensdzirnavas

Jaunpils puse ir īsta viduslaiku pērle. Pašā Jaunpils centrā cēla un droša slejas Jaunpils pils, kuras pagalmā reiz noritējusi bruņinieku dzīve ārpus karagājieniem. Netālu no Jaunpils centra atrodams otrs viduslaiku dzīves centrs – bijušais latviešu pilskalns Kartavkalns. Nedaudz vēlākos laikos uzceltā baznīca un Zviedru mūris nostiprinājuši vietējo iedzīvotāju ideju – izveidot pašiem savus viduslaikus šajā laikmetā. Aicinām arī ceļotājus piedzīvot tos!

TOP objekti maršrutā

79. Jaunpils pils

Jaunpils pils sākotnēji bijusi bruņinieku muiža, kas uzcelta kā ūdens pils 1301. gadā. No 1576. līdz 1920. gadam muiža piederējusi fon der Reku dzimtai un bijusi lielākā privātā muiža Tukuma apkārtnē. Pils vairākkārt pārbūvēta un laika gaitā cietusi, tomēr ārēji tā saglabājusi daudzas ordeņa pilīm raksturīgās iezīmes – tipisko apaļo stūra torni, pils pamatstāvu bez logiem un biezos mūrus.

Tagad Jaunpils pilī atrodas gan muzejs un izstāžu zāles, gan Jaunpils kultūras centrs. Pilī mājā arī viduslaiku krogs, kurš savas autentiskās virtuves dēļ ir ieguvis plašu popularitāti. Pils mūros ir iekārtota viesnīca, kuras katrs apartaments ir veidots autentiskā viduslaiku gaisotnē.

“Pils”, Jaunpils, Jaunpils pagasts,

Tukuma novads

GPS 56.7302 23.0209

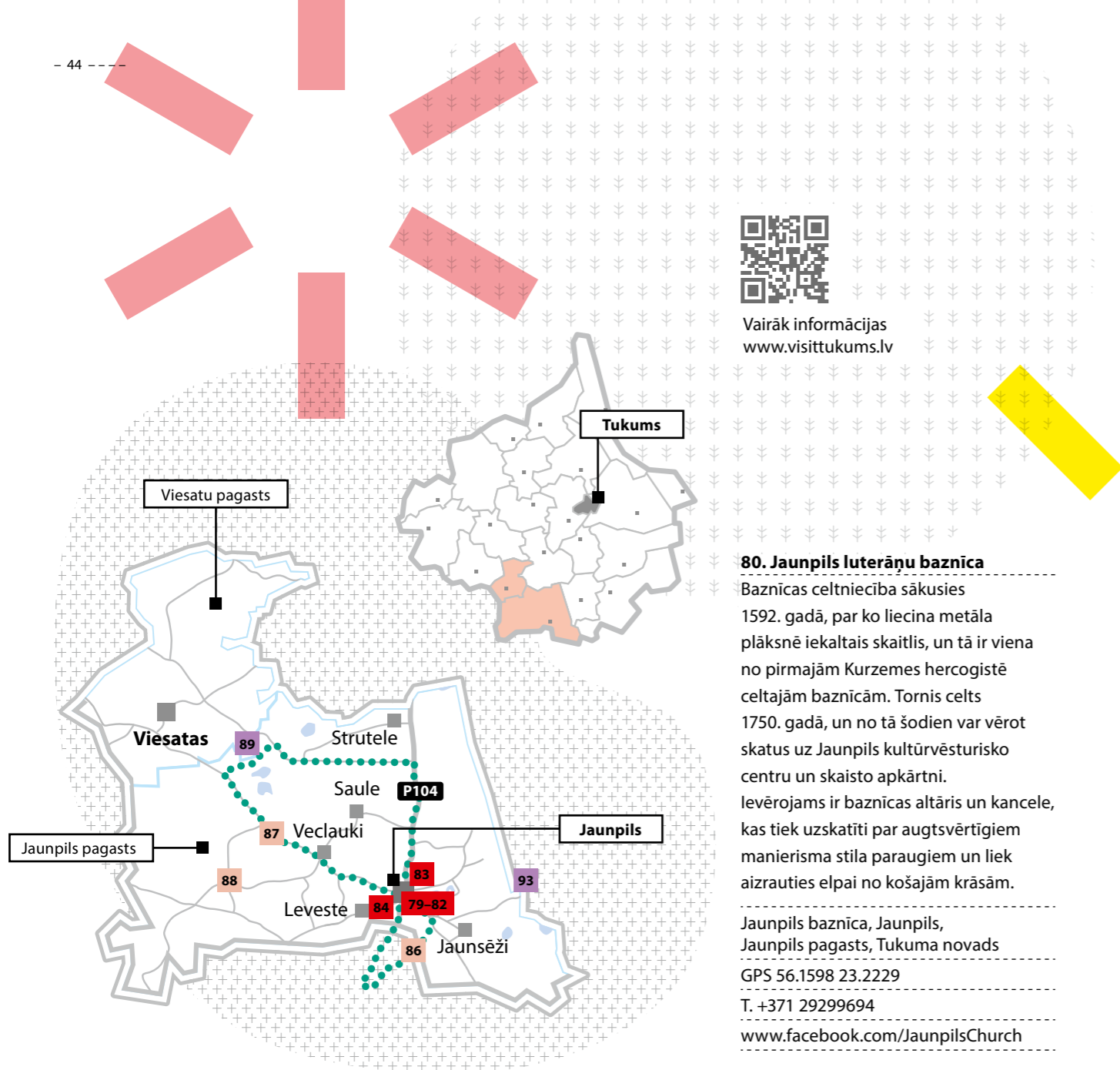
T. +371 26101458

www.jaunpils.pils.lv

Jaunpils – jauna spēka avots



Jaunpils pils



Vairāk informācijas
www.visittukums.lv

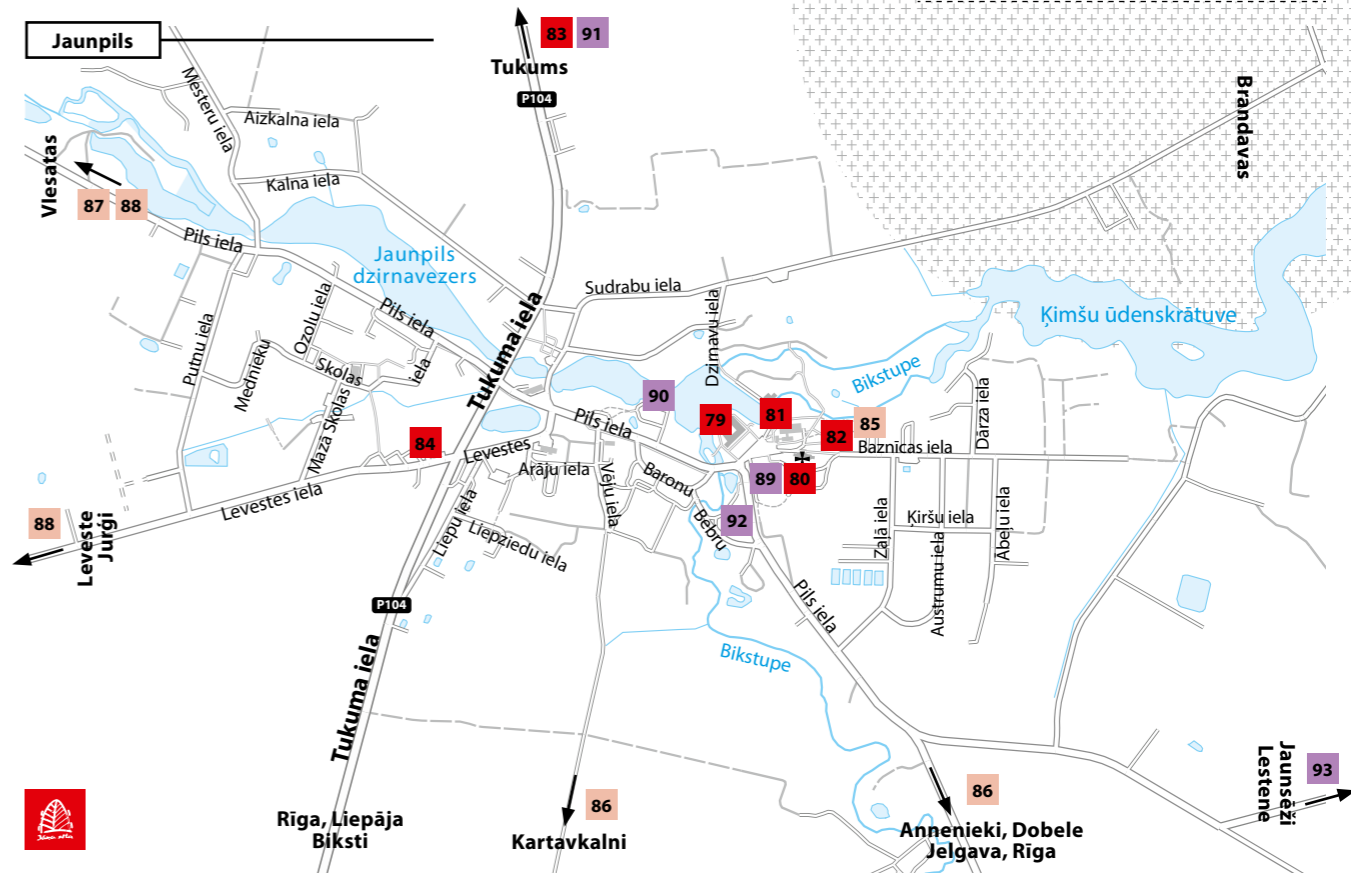
80. Jaunpils luterāņu baznīca

Baznīcas celtniecība sākusies 1592. gadā, par ko liecina metāla plāksnē iekaltais skaitlis, un tā ir viena no pirmajām Kurzemes hercogistē celtajām baznīcām. Tornis celts 1750. gadā, un no tā šodien var vērot skatus uz Jaunpils kultūrvēsturisko centru un skaisto apkārtni. Ievērojams ir baznīcas altāris un kancele, kas tiek uzskatīti par augstvērtīgiem manierisma stila paraugiem un liek aizrauties elpai no košajām krāsām.

Jaunpils baznīca, Jaunpils,
Jaunpils pagasts, Tukuma novads
GPS 56.1598 23.2229
T. +371 29299694
www.facebook.com/JaunpilsChurch

81. Jaunpils ūdensdzirnavas

Jaunpils ūdensdzirnavas celtas 19. gs. sākumā, un tajās saglabājusies dzirnavu iekārta, kas darbojusies vēl 20. gs. 20.–30. gados, kā arī hidrotehniskās būves un ūdenskrātuve. Šodien dzirnavas var apskatīt individuāli, izmantojot dzirnavu gaņģu ceļvedi vai dodoties ekskursijā ar Meldersievu. Ar skārienjutīga ekrāna palīdzību var interaktīvi iepazīties ar dzirnavu vēsturi, miltu malšanas un lauksaimniecības procesus mūsdienās. Apmeklētāji var mēģināt atpazīt dažādus graudus, no tiem gatavos produktus un, iepriekš piesakot, baudīt tos kā gardu smalkmaizīti, pankūku vai citu gardumu.



“Jaunpils dzirnavas”, Jaunpils,
Jaunpils pagasts, Tukuma novads
GPS 56.7311 22.8049
T. +371 26101458
www.jaunpils.pils.lv





Jaunpils pils krogs



Amatu māja

82. Jaunpils Amatu māja

Jaunpils Amatu mājas aizsākums ir Jaunpils Audēju darbnīca, kas viesus iepazīstina ar latviešu kultūrvēsturisko mantojumu, demonstrējot aušanas amatu prasmes un rādot to pielietojumu mūsdienās. Apmeklētājs katrs pats varēs iesaistīties savā valgu audeklā. Amatu mājā darbojas arī keramiķe Velga Melne, kas iepazīstina ar podnieka amata noslēpumiem un ļauj arī apmeklētājiem kaut ko izveidot no māla.

Amatu mājas telpās ir apskatāmas gan rokdarbnieku izstādes, gan izmēģināmas dažādas rokdarbu meistarklases. Īpašs piedzīvojums ir arī Kāzu ekskursija latviskā garā.

“Ērgelnieki”, Jaunpils, Jaunpils pagasts, Tukuma novads

GPS 56.7303 23.0234

T. +371 28301408, 26101458

www.facebook.com/jaunpils.amatumaja

83. Radošā darbnīca “7 Balles”

Biedrība “7 Balles” radošās un fantāziju darbnīcas piedāvā dažādas aktivitātes: sveču liešanu, koka auto un kuģu būvi, tinglošanu, atstarotāju un kuģu zāģēšanu, auduma un koka apgleznošanu. Katra darbošanās ilgst aptuveni stundu. Lai radošā darbošanās būtu piepildīta, var izvēlēties divas dažādas darbnīcas. Blakus radošajam namiņam saimnieki izveidojuši neparastu stādījumu labirintu, kurā patiesi var apmaldīties, ja nepareizi tiek izlasīts pirms ieejas labirintā dotais uzdevums.

“Graudīni”, Jaunpils pagasts, Tukuma novads

GPS 56.7781 23.0225

T. +371 29211988, 26229076

www.7balles.lv

“7 Balles”



Jaunpils baznīca

84. Jaunpils Alus darītava


Maza alus darītava, kur alus darišana notiek mūsdienīgās iekārtās ar kvalitatīvām izejvielām, tādā veidā iegūstot izsaprņoto alus garšu. Alus darītava ir atvērta apskatei nelielām grupām un piedāvā nesteidzīgi baudīt alu ar uzkodām, kā arī iegādāties alu līdzņemšanai.

“Šķūnis Baltais Centrā”, Jaunpils, Jaunpils pagasts, Tukuma novads

GPS 56.7299 23.0101

T. +371 26328281

www.jaunpilsalus.lv



Kartavkalnu dabas taka

Citi apskates objekti

85. Velgas Melnes keramikas darbnīca +371 26478677
GPS 56.7303 23.0234

86. Kartavkalnu dabas taka
GPS 56.7139 23.0211

87. Elles kalni
GPS 56.7551 22.9251

88. ZS “Rogas” piensaimniecība un piena produkti
+371 29199848
GPS 56.7392 22.8928



ZS “Rogas”

Aktivitātes un piedzīvojumi

89. Viduslaiku sēta “Niedru līja”
+371 26336513
www.viduslaikos.lv
GPS 56.7298 23.0220

90. SUP dēļu noma Jaunpili
+371 26259575
www.instagram.com/jaunpils_sup
GPS 56.7301 23.0208

91. Makšķerēšana ZS “Avotiņi”
+371 26356947
GPS 56.7856 22.9129

92. “Bebru ielas pirts”
+371 22435086
www.facebook.com/silvasieleja.lv
GPS 56.7281 23.0207

93. Pirts “Amājas” +371 28693644
www.facebook.com/pirtsamajas
GPS 56.7396 23.1051



“Bebru ielas pirts”

Par kino un pasakām Slampes un Džūkstes pusē

5 maršruts

Kino un pasakas šodien un vakar

Tukuma mazpilsētas šarms un paugurainā apkārtnē šurp vilinājusi ne tikai māksliniekus, bet arī filmu veidotājus.

Skatoties uz apvidus karti, šķiet, visa apkārtnē bijusi liels filmu uzņemšanas laukums, un tepat, Tukuma pievārtē, atrodas arī pats nopietnākais filmēšanas laukums – kinopilsētiņa jeb filmu parks "Cinevilla".

Ne viena vien kino filma ir kā pasaka, bet īsts pasaku muzejs atrodams bijušajā Lanciņu skolā. Džūkstes Pasaku muzejā izstāžu tēmas sakņojas teikās un pasakās, skolotāja, pētnieka, dārznieka, rakstnieka, pasaku un teiku krājēja jeb latviešu Pasaku tēva Anša Lerha-Puškaiša pierakstītajās un paša sacerētajās.

TOP objekti maršrutā

94. Kino pilsēta "Cinevilla"

Filmu parks jeb kinopilsētiņas sākums ir 2004. gads, kad plašajās pļavās sākās dekorāciju būvniecība kino filmai "Rīgas sargi". Tā te radās kino Vecrīga un Pārdaugava. Latviskā sēta parādījās līdz ar filmas "Rūdolfas mantojums" (2010.) filmēšanu, kas vēlāk pārtapa par zemgaļu cilts sētu "Nameja gredzenā" (2018.). Tagad Cinevillā ir skatāmi dažādu laikmetu un valstu ciemati, ielu posmi, paviljoni, vilciena perons un pat upe. Studija lieliski kalpo gan vēsturisku, gan mūsdienīgu stāstu filmēšanai, kā arī kino tapšanas aizkulišu iepazīšanai. Iepazīsti kino no otras puses!

"Vidusvecvagari", Slampes pagasts, Tukuma novads.

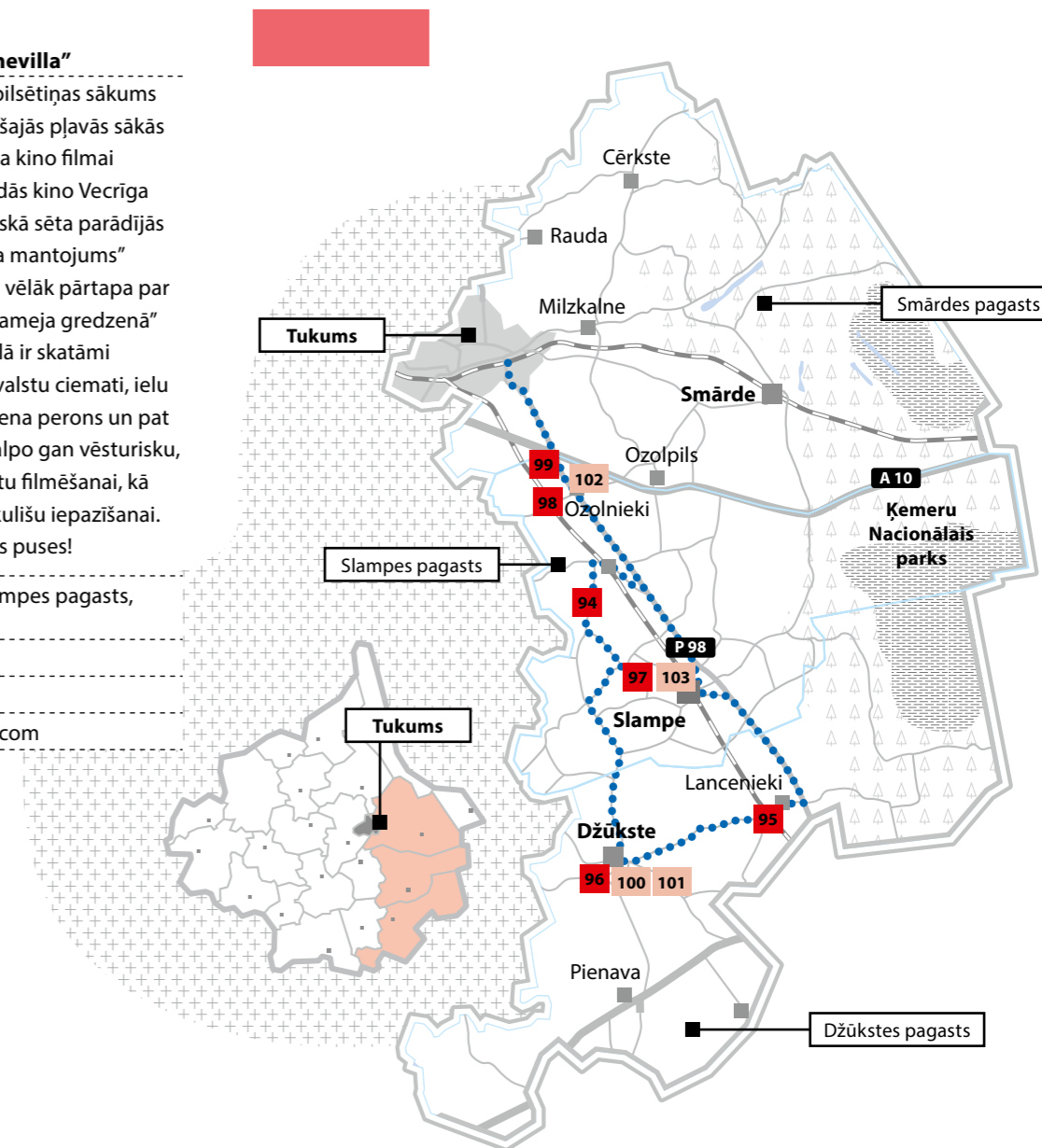
GPS 56.8777 23.2197

T. +371 28606677

www.cinevillastudio.com



Vairāk informācijas
www.visitukums.lv



Kadrs no filmas "Nameja gredzens"



Luīzes ūdenskliņģeri Džūkstes Pasaku muzejā

Dekorācijas filmu parkā "Cinevilla"



Anss Lerhis-Puškaitis

95. Džūkstes Pasaku muzejs


Muzejs atrodas bijušajā Lancenieku skolas ēkā, kurā dzīvojis un strādājis skolotājs, rakstnieks, pasaku un teiku krājējs, pētnieks, dārziņnieks un sabiedrisks darbinieks Anss Lerhis-Puškaitis (1859.–1903). Muzeja izstāžu tēmas sakņojas teikās un pasakās, tostarp A. Lerha-Puškaiša pierakstītajās un paša sacerētajās. Muzejs saviem apmeklētājiem rada iespēju ne tikai apskatīt muzeja priekšmetus, bet arī klausīties Džūkstes pasakas un stāstīt savējās, piedalīties leļļu teātra izrādēs, kā arī svinēt bērnu dzimšanas dienas. Viena no iecienītākajām muzeja programmām bērniem ir saistīta ar ūdenskliņģeru cepšanu pēc Pasaku tēva sievas Luīzes receptes.

"Lanciņu skola", Lancenieki, Džūkstes pagasts, Tukuma novads

GPS 56.8119 23.3476

T. +371 26513314

www.tukumamuzejs.lv



"Latviešu tautas pasakas", 1891. gada izdevums

Kadrs no filmas "Zeme kas dzied"



96. Zirgu stallis izjādēm

“Skudru stalli”

Zirgu stallja apmeklējuma laikā var iepazīties ar zirgiem un to ikdienas paradumiem, kā arī ar zirglietām, karieti, kamanām un drošku. “Skudru stalli” piedāvā doties arī izjādēs, gūstot jāšanas iemaņas zirga mugurā, gan voltazēt (vingrošana zirga mugurā), vizināties atpūtas nolūkos un baudīt droškas un kamanu izbraucienus. “Skudru stalliem” ir arī piedāvājumi pasākumiem, kāzām un fotosesijām.

“Pasakas”, Džūkstes pagasts,
Tukuma novads

GPS 56.7858 23.2253

T. +371 26307695

www.facebook.com/skudrustallis



“Skudru stalli”

“Ziļu peonijas”

97. Peoniju dārzs “Ziļu peonijas”

Saimniece Inese Karule dārzu sākusī veidot tikai 2019. gadā, bet tajā jau aplūkojams vairāk nekā 1000 peoniju šķirņu. Dārzā var baudīt patiesu peoniju krāšņumu, jo to te ir gandrīz visās krāsās un formās, parādot, cik daudzveidīgs var būt šis zieds. Saimniece apmeklējumu laikā labprāt dalās pieredzē gan dažādu šķirņu audzēšanā, gan var arī sarunāt stādus iegādāties personiskajiem dārziem.

“Zīles”, Slampes pagasts,
Tukuma novads

GPS 56.8482 23.2243

T. +371 29211982



“Skudru stalli”

“Ziļu peonijas”

98. “Abavas” vīna darītava

“Abavas” ir viena no vadošajām vīna darītavām Latvijā – neskaitāmi dzērieni ieguvuši atzinību un apbalvojumus Latvijā un pasaulē. Kopš 2021. gada vīna darītavā iespējams nobaudīt un iegādāties vīnogu vīnus no pašu audzētām vīnogām, kas audzētas Sabilē, Abavas upes krastos. Uz vietas darītavā tiek piedāvātas dzērienu degustācijas un ekskursijas gan individuālajiem apmeklētājiem, gan grupām. Degustācija ietver 5 dzērienu baudīšanu, un ir iespējams izvēlēties kādu no 3 degustāciju programmām: sausie dzērieni, saldie dzērieni, stiprie dzērieni. Ciemojies “Abavas” vīna darītavā un bez steigas nobaudi dažādos dzērienus no Latvijā audzētajiem augļiem un ogām!

“Kalējkrāmi”, Ārlavciems,
Slampes pagasts, Tukuma novads

GPS 56.9084 23.2181

T. +371 26630022

www.abavas.lv

Bio ZS “Gaiķi”



99. Koka dizaina centrs

“Koka dizaina centrs” ir kokamatnieka Guntara Upenieka lolojums un apvieno visus, kas mīl koku, vēlas apstrādāt un novērtē tā unikalitāti, skaistumu un ilgtspējīgumu. Interesentiem te ir iespēja apskatīt darbnīcu, uzzināt daudz nezināmā par koku, iepazīties ar mūsdienīgu un senajiem rokas kokapstrādes instrumentiem un meistara vadībā izmēģināt pamata prasmes (zāģēšana, kalšana, ēvelēšana, ciklēšana) stundu garā ekskursijā. Taču centrs ir ne vien kokamatnieku darbnīca, kur saglabā senās tradīcijas, bet te ikviens ir aicināts apgūt kokamatniecības prasmes.

“Pavāri”, Slampes pagasts,
Tukuma novads

GPS 56.9229 23.1954

T. +371 29344584

www.facebook.com/KokaDizainaCentrs



“Abavas” vīna darītava

Citi apskates objekti

100. Džūkstes baznīca un kapi
GPS 56.7909 23.2453

101. Piemiņas parks Džūkstē ar
K. Zemdegas pieminēkli
GPS 56.7902 23.2438

102. Bio ZS “Gaiķi” ogas, dārzeņi
un konservēti produkti
+371 26164672

GPS 56.9143 23.1685

103. Mācību centrs “Lielozoli”
+371 26522748
www.lielozoli.lv

GPS 56.8555 23.2638

Ceļojums gar Abavas upes sākumu



Maršruts nesteidzīgajiem dabas un lauku mīļotājiem

Abava ir viena no 17 Latvijas upēm, kas garāka par 100 km. Sākusies kā mazs strautiņš, ar savu iespaidīgumu tā pazīstama tā saucamajā Kurzemes Šveices posmā. Bet kāda ir upes augštece, kas ir tās lielākā pieteka, kas ir neparastais tilts pār šo Kurzemes upi, kurš ved uz "nekurieni", kas ir tā vieta, kuru mēdz dēvēt par Kurzemes Vecpiebalgu? To piedāvā noskaidrot maršruts gar Abavas upes sākumu.



6 maršruts



104. Dabas un izziņas taka

"Viesatas upesloki"

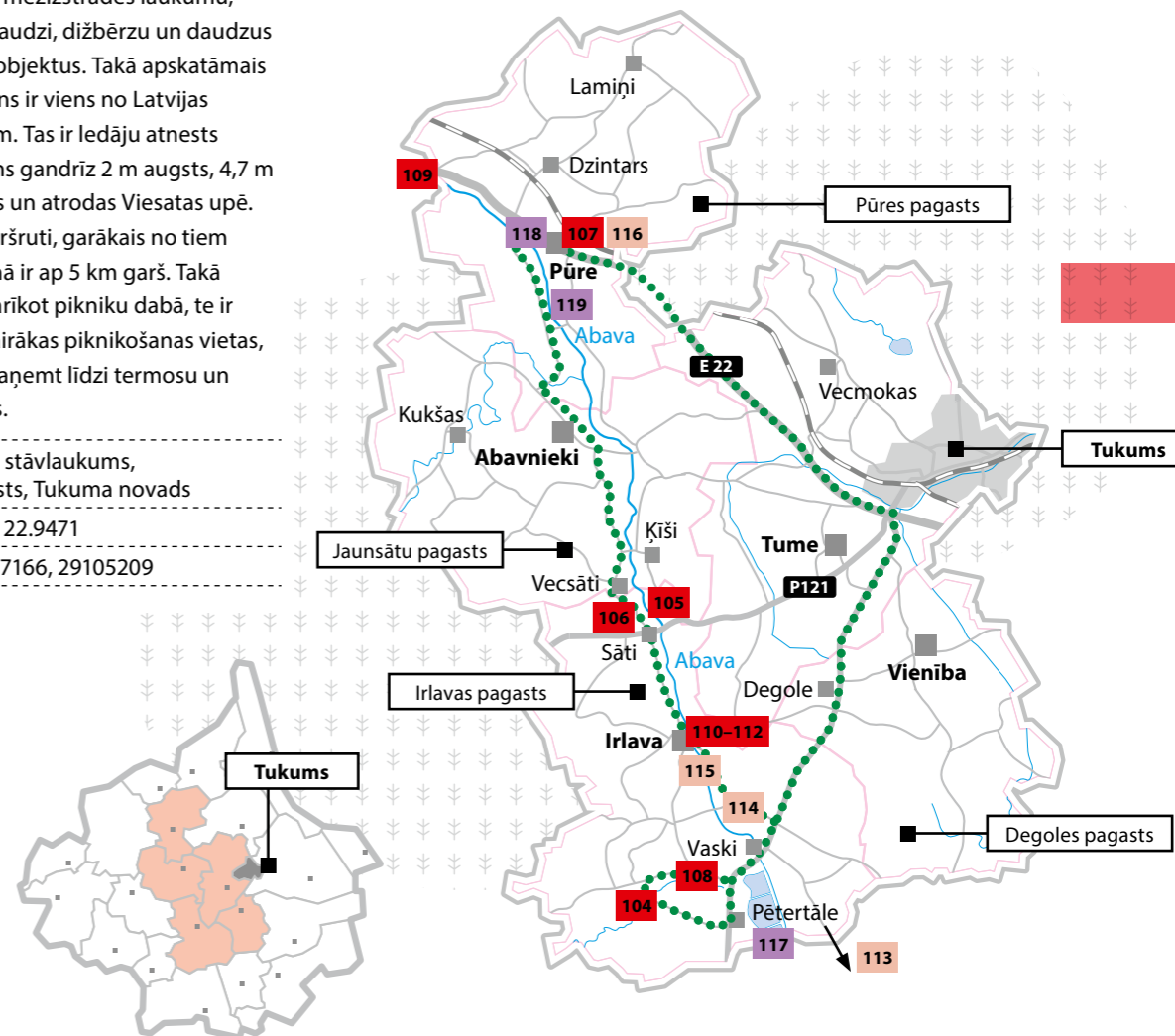
Izstaigājot dabas taku, ir iespējams apskatīt lielākās Abavas pieteikupes – Viesatas stāvkrastus, 200 gadu vecu priedi, brūno avotiņu, cūku vannu, bebru māju, mežizstrādes laukumu, melnalkšņu audzi, dižbērzu un daudzus citus dabas objektus. Takā apskatāmais Spuņņakmens ir viens no Latvijas dižakmeņiem. Tas ir ledāju atnests granītakmens gandrīz 2 m augsts, 4,7 m garš un plats un atrodas Viesatas upē. Takai ir 3 maršruti, garākais no tiem vienā virzienā ir ap 5 km garš. Takā iespējams sarīkot pikniku dabā, te ir izvietotas vairākas piknikošanas vietas, atliek vien paņemt līdzī termosu un sviestmaizes.

Spuņņu ceļa stāvlaukums, Irlavas pagasts, Tukuma novads
GPS 56.8172 22.9471
T. +371 63007166, 29105209

TOP objekti maršrutā




Vairāk informācijas
www.visittukums.lv





Viesatas upesloku dabas un izziņas taka



105. Tilts uz nekurieni

“Tilts uz nekurieni” atgādina par kādreiz iecerēto Tukuma – Kuldīgas šaursliežu dzelzceļa būvi, kas tika uzsākta jau Latvijas Republikas laikā 20. gadsimta 30. gadu beigās (inž. P. Pavulāns). Dzelzceļa būvi pārtrauca 2. Pasaules karš, bet tilts, kuru uzcēla, nenojaukts tā arī palicis pļavas vidū līdz pat mūsdienām. Tas ir tilts, kas neved nekur.

Sāti, Irlavas pagasts, Tukuma novads
GPS 56.9126 22.9775



“Tilts uz nekurieni”

106. Sātu luterāņu baznīca

Sātu luterāņu baznīca celta 1778. gadā. No ārpuses tā šķiet maza lauku baznīciņa. Īpašu vērtību tai piešķir virs baznīcas ieejas kaltā hercoga Pētera Bīrona monogramma un ērģeles ar ērģeļu prospektu, kuras 19. gadsimta beigās uzbūvējis Jānis Bētiņš. Savukārt altāra malā esošais eņģelis ir pamanām režisora Jāņa Streiča filmā “Rūdolfā mantojums”.

Sāti, Irlavas pagasts, Tukuma novads
GPS 56.9103 22.9615
T. +371 29232839



107. Šokolādes muzejs “Pure Chocolate”

Šokolādes muzejā visiem interesentiem ir lieliska iespēja iepazīties ar šokolādes rašanās stāstu. Muzeja apmeklējuma laikā ir iespēja redzēt un dzirdēt stāstus par šokolādes iegūšanu, apstrādāšanu un lietošanu, kā arī iepazīties ar šokolādes vēsturi. Muzeja darbinieki izsmieļoši, viegli uztverami un atmiņā paliekoši izstāstīs par “Pure Chocolate” trifeļu ražošanas procesu. Ekskursijās ar meistarklasi tiek piedāvāta iespēja izveidot pašam savas šokolādes figūriņas un nodegustēt tās. Pēc ekskursijas iespējams iegādāties “Pure Chocolate” ražoto produkciju ražotnes veikaliņā.

Pūre-9, Pūre, Pūres pagasts, Tukuma novads
GPS 57.0357 22.9034
T. +371 22100042
www.purechocolate.lv

“Pure Chocolate” Šokolādes muzejs





108. Peoniju dārzs "Romju pojenes"

Dārzu 2020. gadā uzsāka veidot Laila Leja un par godu savai vecmāmiņai nosauca to nevis par peoniju, bet par pojeņu dārzu. Savulaik Laila teikusi, ka peonijas viņas dārzā nebūs nekad, jo bērnībā vecmamma likusi tās ravēt, turklāt tas bijis jādara rūpīgi, lai nenolauztu pumpurus, lai gan gribējies darīt pavisam ko citu. Gadiem ejot, bērnības trauma izzudusi, un tagad apmēram pushektāra platībā iestādītas ap 730 peoniju šķirnes. Dārza apmeklējuma laikā, pastaigājoties starp vijīgajām peoniju dobēm, iespējams iepazīties gan ar ziediem, gan to stāstiem, gan priecāties par ziedu smaržu, krāsu un formu dažādību.

"Romji", Irlavas pagasts,
Tukuma novads
GPS 56.8276 22.9611
T. +371 26615557

Peoniju dārzs "Romju pojenes"




109. Laimoņa Zaķa "Īrisu dārzs"

"Īrisu dārzs" Kandavas pusē pieder gladiolu un īrisu selekcionāram Laimonim Zaķim, kas ar selekciju nodarbojas vairāk nekā 30 gadus. Dārzā apskatāma ļoti plaša bārdaino īrisu kolekcija (zemie, vidējie un augstie īrisi). Saimnieks intensīvi nodarbojas arī ar īrisu selekciju un radījis daudz perspektīvu hibrīdu. Otra saimnieka mīlestība ir gladiolas, kas nomaina īrisus vasaras otrajā pusē. Saimnieks ziedu ziedēšanas laikā dārzā rīko atvērto durvju dienas, piedāvā saimniecības apskati, iepazīstina ar īrisu un gladiolu jaunākajām šķirnēm, to selekciju. Sniedz praktiskus padomus īrisu un gladiolu audzēšanā.

"Intes", Kandavas pagasts,
Tukuma novads
GPS 57.0669 22.8136
T. +371 29286353
www.irisgarden.lv

Citi apskates objekti

- 110. Vides objekts "Dziesmusvētku virsdiriģentu roku nospiedumi"
GPS 56.8803 22.9899
- 111. Irlavas pagasta novadpētniecības istaba +371 26477526
GPS 56.8752 22.9922
- 112. Skalu izstrādājumi un grozu pinēji Anita un Elmārs Muižnieki
+371 26331884
GPS 56.8692 22.9918
- 113. Briežu dārzs "Rudiņi"
+371 29191980
GPS 56.8148 23.0894
- 114. Mūrnieku tilts
GPS 56.8558 23.0202
- 115. Vides objekts "Lieldienu karote"
GPS 56.8744 22.9976
- 116. Pūres alpinārijs
+371 28747169, 28783170
GPS 57.0340 22.9068



Briežu dārzs "Rudiņi"

Laimoņa Zaķa "Īrisu dārzs"



Aktivitātes un piedzīvojumi

- 117. Makšķerēšana zivju audzētavā "Zive" +371 28334003
www.zive.lv
GPS 56.8153 23.0316
- 118. Aktīvās atpūtas taka Pūrē
+371 26185596, 29419049
GPS 57.0374 22.9113
- 119. "Pure Wake" veikborda parks
+371 20004460
GPS 57.0148 22.9190

Abavas senleja no Kandavas līdz Sabilei

7 maršruts

Kandavas vecpilsēta



Kandavas vecpilsētas jumti

Kandava

Abavas senleja ir viena no izteiktākajām upju senlejām un mozaikveida ainavām Latvijā. Līdzās dabas unikalitātei un iespaidīgumam tikpat vērtīga un unikāla ir arī Kandavas mazpilsēta. Tās bruģētās ieliņas un laternu gaismas vilina iepazīties ar seno Kuršu pilskalnu, uzkāpt Bruņinieku pilskalnā, pastāvēt uz Latvijā vecākā akmens mūra tilta vai ielīgūt Jāņus ozolu paēnā "Ozolāju" brīvdabas estrādē. Bet, kad pilsēta iepazīta, var doties ceļā pa Abavas senlejas skaistāko posmu, sauktu par Kurzemes Šveici.



TOP objekti Kandavā

120. Kandavas kuršu pilskalns

Laika gaitā pilskalns iemantojis dažādus nosaukumus – Kuršu, Senču, Kandavas pilskalns, Baznīckalns, Pudiņkalns, pat Dieva gulta un Velna gulta, jo kalna forma no sāniem atgādina milzīgu gultu ar spilvenu. Tagadējā pilskalna vietā reiz atradusies kuršu pils, jo Kandava bijusi viens no Vanemas zemes centriem. Kandava pirmo reizi rakstītos avotos minēta 1230. gadā, kas ļauj domāt, ka pilskalns bijis apdzīvots vēl līdz 13. gadsimtam. Vairākas atrastās liecības par šo vēstures posmu pieejamas Kandavas novadpētniecības muzejā.

Pūzurgravas iela 2, Kandava,
Tukuma novads

GPS 57.0402 22.7828

T. +371 63007166, 29105209

121. Kandavas Bruņinieku pilskalns, Livonijas ordeņa pilsdrupas un Pulvertornis

Livonijas ordeņa pils celtniecība Kandavā uzsākta 1254. gadā. No bruņinieku pils atrašanās vietas šajā pakalnā arī radies nosaukums – Bruņinieku pilskalns. Uzceltā pils bijusi nocietinātā Livonijas ordeņa fogta (tiesneša) pils jeb rezidence. Pils bijusi apdzīvota līdz pat 1750. gadam. Taču pēc tam tā atzīta par neapdzīvojamu un, laikam ritot, pārvērtusies par drupām. Savu ārējo izskatu saglabājis vien tornis. Tautā to sauc par Pulvertorni, jo hercoga Jēkaba laikā te glabājies šaujampulveris. Par to, kāda varēja izskatīties Kandavas pils, stāsta makets kalna pakājē.

Lielā iela 10a, Kandava, Tukuma novads
GPS 57.0349 22.7791



Kandavas pils makets

Kandavas Bruņinieku pilskalns un Pulvertornis, 1930. gadi



122. Kandavas vecpilsēta

Kandava ir viena no skaistākajām Kurzemes mazpilsētām, kas apbur ar senatnīgo arhitektūru, bruģētajām ieliņām, laternām, kalnaino reljefu un brīnišķīgajiem dabas skatiem. 20. gadsimtā Kurzemes mazpilsētu vidū Kandava izcēlās ar lielāko mūra ēku īpatsvaru. Vecpilsētas kolorītu veido slēgtie iekšējie pagalmi ar sētas mājām Lielā, Sabiles un Ūdens ielās, kā arī divstāvu saimniecības ēkām ar galerijām Lielā un Talsu ielā. Ar ainaviskumu izceļas Lielās ielas ziemeļu daļa, saukta Vējspārns, kur daudzas ēkas kalna nogāzē būvētas vairākos līmeņos.

Tirgus laukums un Ūdens iela 2, Kandava, Tukuma novads
GPS 57.0367 22.7756



Maijas Laukmanes dzejas siena

123. Kandavas

novadpētniecības muzejs

Kandavas muzejs atrodas ēkā, kas celta 19. gadsimta beigās kā slimnīca. Vēlāk te atradusies vācu skola, noliktava un banka. Kandavas muzejs atklāts 1995. gadā un tā pamatā ir skolotāja un vēsturnieka Viktora Vītola savāktā kultūrvēstures mantojuma kolekcija. Apmeklētāji muzejā var iepazīties ar pilsētas vēsturi no vissenākajiem laikiem līdz mūsdienām. Te, iepriekš piesakoties, iespējams gan nobaudīt, gan kā suvenīru iegādāties Kandavas ozolzīļu kafiju.

Talsu iela 11, Kandava, Tukuma novads

GPS 57.0382 22.7704

T. +371 26667031

www.facebook.com/Kandavasmuzejs

Kandavas vecpilsēta



Liels Kandavas loks

Kandavas vecpilsēta

Kandavas Promenāde

Kandavas novadpētniecības muzejs

Kandavas Amatniecība centrs

Kārļa Milēnbaha parks ar saules pulksteni

Kandavas luterāņu baznīca

Skulptūra "Mežakuilis"

Kandavas Bruņinieku pilskalns, Livonijas ordeņa pilsdrupas un Purvertornis

Galerija "Vējspārns"

Kandavas Vīna nams

**Tēma
ceļvedī**

Dzejas maršruts Kandavā

Guntara Rača dzejas siena
GPS 57.0359 22.7772

Maijas Laukmanes dzejas siena
GPS 57.0367 22.7750

Knuta Skujenieka dzejas siena
GPS 57.0363 22.7764

Ulda Ausekļa dzejas siena
GPS 57.0370 22.7765

Laimoņa Vāczemnieka dzejas siena
GPS 57.0375 22.7767

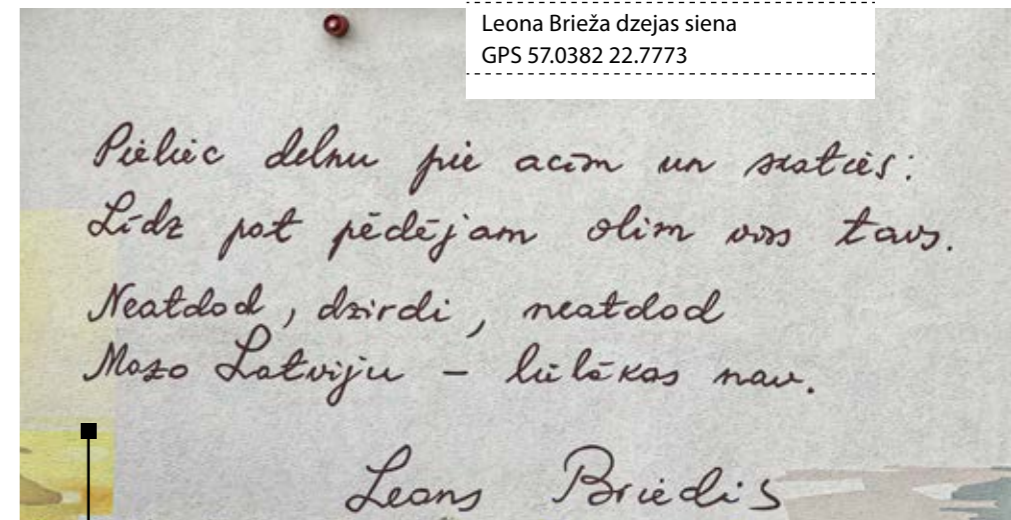
Ojāra Vācieša dzejas siena
GPS 57.0375 22.7755

Kārļa Skalbes dzejas siena
GPS 57.0387 22.7770

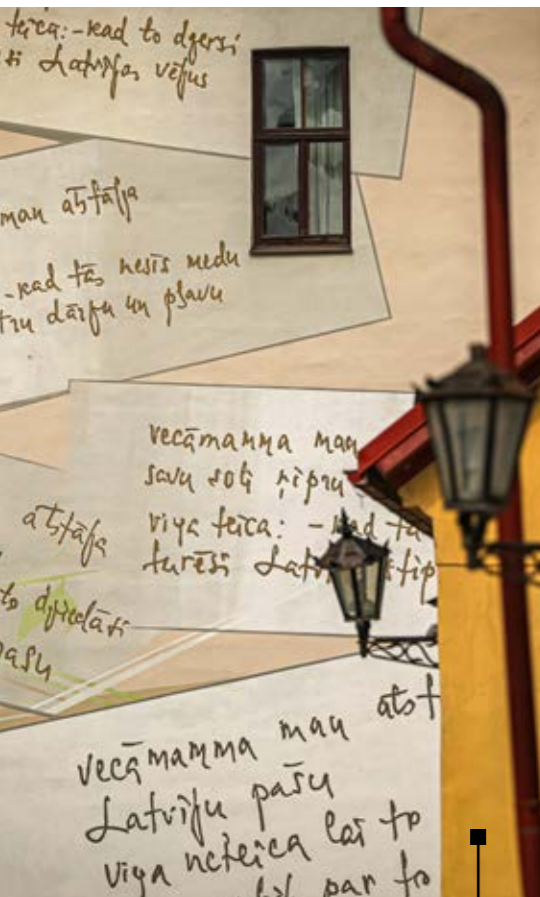
Leona Briēža dzejas siena
GPS 57.0382 22.7773



Maršrutu kartes 70–71. lpp.



Leona Briēža dzejas siena



Ulda Ausekļa dzejas siena

Kandavas vecpilsēta



124. Kandavas akmens mūra tilts

Akmens mūra tilts pār Abavu Kandavā ir vecākais laukakmens tilts Latvijā, uzbūvēts 1873. gadā. Līdz tilta tapšanai pār Abavu cēlās ar pārceltuvi, gājējiem bija ierīkotas laipas. Tiltu atjaunoja 1997. gadā. Vienā tilta pusē atrodama skulptūra "Zīļuks laivo", savukārt otrpus upes krastam – tilta otrā galā – tēlnieka Ojāra Feldberga veidotā skulptūras "Atvars", kura centrālais tēls ir no ūdens iznirstoša zivs, kas veidota granītā.

Lielā un Jelgavas iela, Kandava, Tukuma novads
GPS 57.0338 22.7852



Ozolzīles kafijai

125. Kandavas Vīna nams

Kandavas Vīna nams ir jauna vieta pašā Kandavas vecpilsētas sirdī, kur nobaudīt Kandavas pusē ražotus dzērienus patīkamā atmosfērā. Sestdienās Vīna namā notiek pasākumi un koncerti, kurus var baudīt pie vīna glāzes. Grupām no 10 personām tiek piedāvāts degustāciju pasākums "Kandavas Garšu ceļojums", kura laikā iespējams baudīt Kandavas apkārtnē darinātus vīnus, dzērienus un delikateses. Savukārt piedāvātais brauciens ar retro auto būs aizraujošs un ērts ceļojums pa Kandavu gida pavadībā.

Ūdens iela 2, Kandava, Tukuma novads
GPS 57.0369 22.7758
T. +371 26714894
www.facebook.com/KandavasVinanams



Kandavas Vīna nams





"Melone"

Kandavas akmens mūra tilts

126. Kandavas keramikas ceplis

Kandavas keramikas ceplī darbojas keramiķe Linda Priediece, kas iepazīstina ar vienu no senākajām amatu prasmēm, kā arī pastāsta un parāda, kā no mazas māla pikas radīt izcilu mākslas darbu. Linda gatavo melno, svēpēto keramiku. Darbus gatavo, neizmantojot mehāniskas ierīces un glazūras. Apmeklētājiem, iepriekš piesakoties, iespējams apskatīt Lindas cepli un melnās keramikas noslēpumus, apskatīties un iegādāties darbus, kā arī pašiem līdzdarboties.

Dzeņu iela 2, Kandava, Tukuma novads

GPS 57.0439 22.7697

T. +371 26369421

www.linda.viss.lv

Kandavas keramikas ceplis



Citi apskates objekti Kandavā

127. Kandavas Promenāde un skulptūra "Ozolzīle"
GPS 57.0374 22.7752

128. Brīvdabas estrāde "Ozolāji"
GPS 57.0304 22.7739

129. Kandavas luterāņu baznīca
+371 28277286
GPS 57.0364 22.7718

130. Kandavas Romas katoļu baznīca
+371 26303869
GPS 57.0395 22.7773

131. Kārļa Milenbaha parks ar saules pulksteni
GPS 57.0363 22.7700

132. Skulptūra "Mežakūlis"
GPS 57.0345 22.7789

133. Kandavas Amatniecības centrs
+371 26018067
GPS 57.0383 22.7702

134. Galerija "Vējspārns"
GPS 57.0373 22.7771

135. Keramikas darbnīca-veikals "Melone" +371 26424799
www.melone.lv
GPS 57.0364 22.7760

136. "Olafa medus" +371 29101413
GPS 57.0348 22.7810

137. Degustācija "Kurzemes tradīcijās cepta Meža maize"
+371 29877391
www.facebook.com/mezamaize
GPS 57.0369 22.7758

138. Grosu ģimenes dāлдārzs
+371 26486451
GPS 57.0423 22.7672

139. Briežu dzimtas parks
+371 29457212
GPS 57.0425 22.7777

140. Anitas rokdarbu veikals
+371 26533060
GPS 57.0363 22.7768



Kandavas kartodroms



Aktivitātes un piedzīvojumi

141. Skeitparks Kandavā
+371 20210717
www.visitkandava.lv
GPS 57.0338 22.7752

142. Kandavas virvju trase
www.visitkandava.lv
GPS 57.0344 22.8000

143. Kandavas kartodroms
+371 25728211
www.kartodroms.lv
GPS 57.0318 22.7957

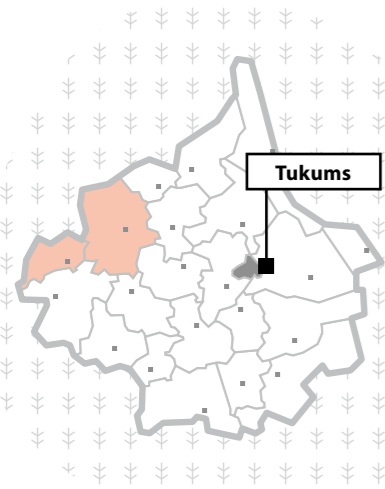
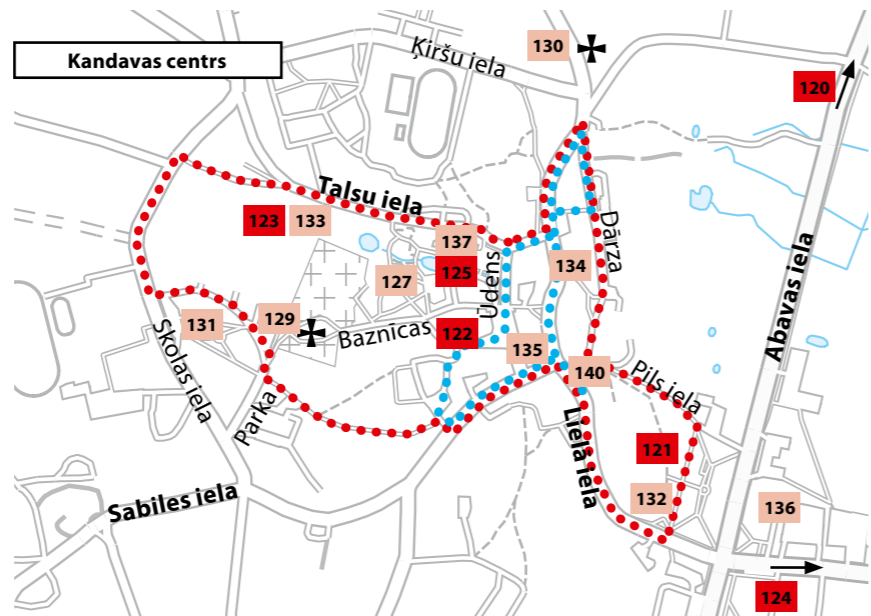
144. Kandavas disku golfa trase
+371 63107360
www.visitkandava.lv
GPS 57.0436 22.7799

Maršruti Kandavā

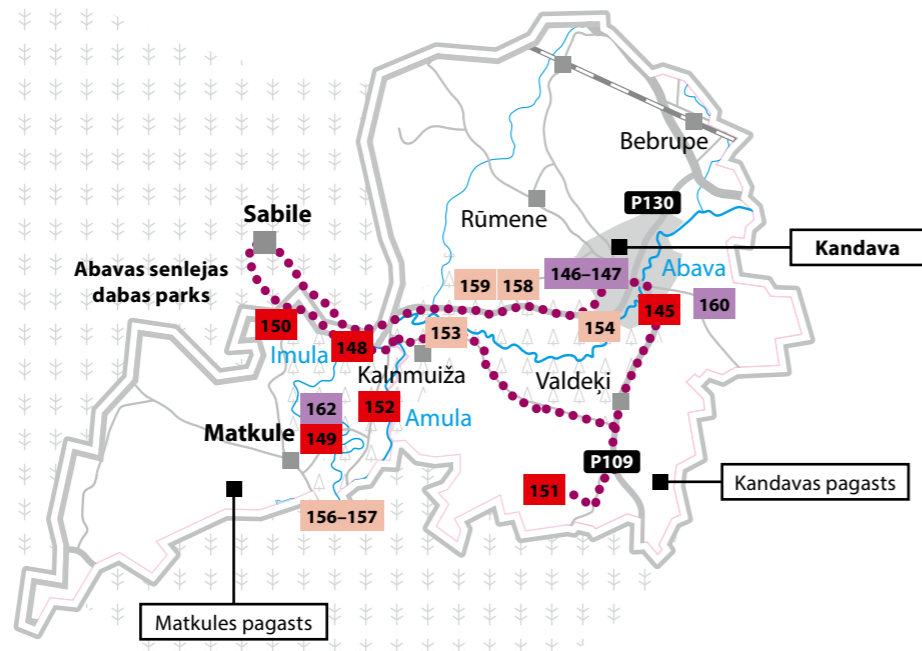
Lielais Kandavas loks



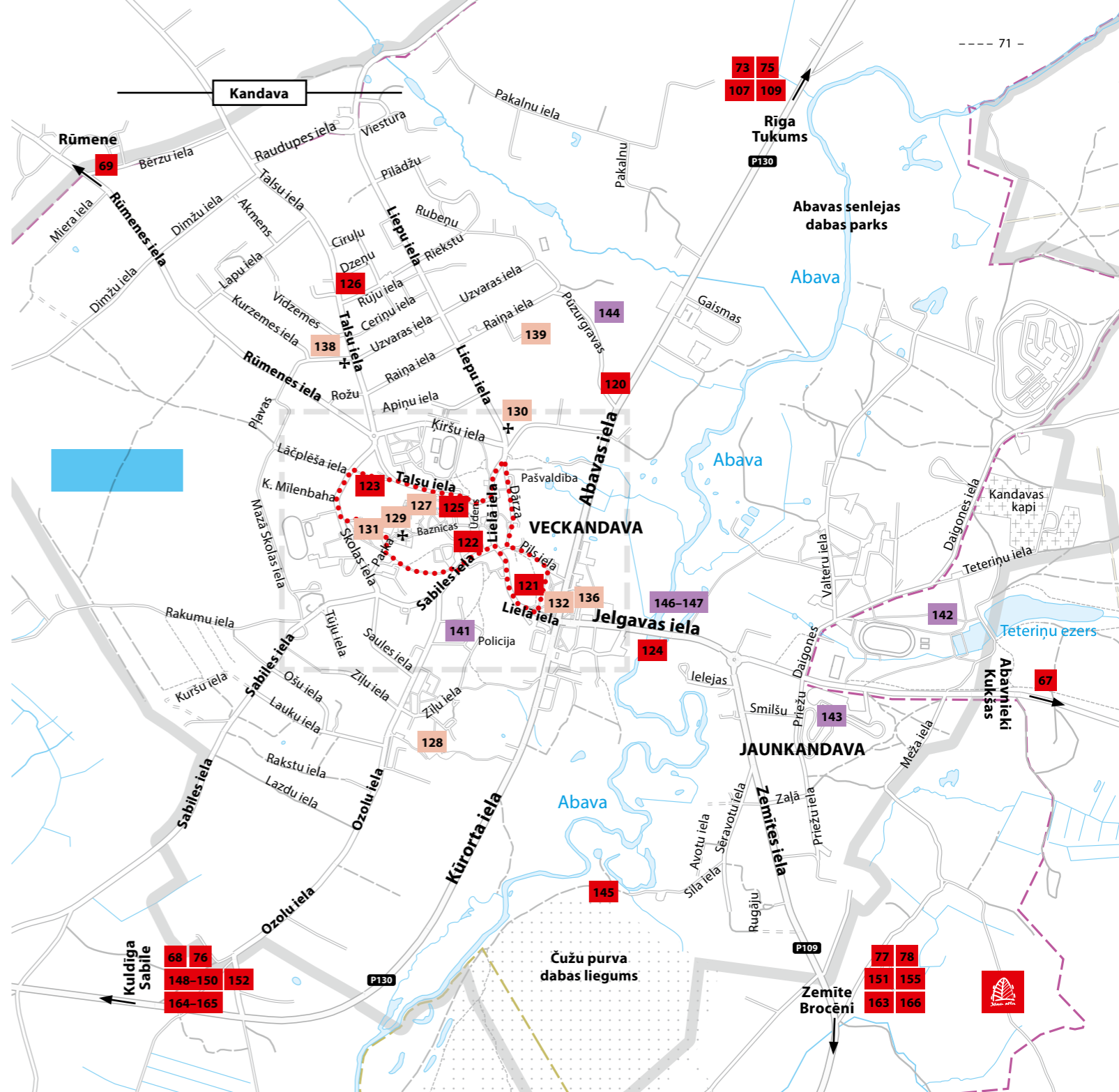
Dzejas maršruts Kandavā



Tukums



Vairāk informācijas
www.visitukums.lv



Abavas

senleja



Gaisa balonu festivāls Kandavā

TOP objekti maršrutā

145. Čužu purva taka

Sēravotu purvs ar čužu audzi ir dabas liegums Abavas upes kreisajā krastā, apmēram 1 km no Kandavas. Te aug rets pēclēdus laikmeta augs – čuža (*Pentaphylloides fruticosa*) – neliels krūms, kas jūnijā un jūlijā zied dzelteniem ziedņiem. Kādreiz netālu no purva iztekošo sērūdeni un purva dūņas izmantoja vietējās dziedniecības iestādēs. Purvu vislabāk iepazīt, ejot pa tajā ierīkotu taku, kas ir ap 4 km gara.

Sēravotu un Sila ielas gals, Kandava, Tukuma novads

GPS 57.0264 22.7858

Ar laivu pa Abavu

146. Laivu noma pie Abavas
+371 28759920
www.pieabavas.lv
GPS 57.0431 22.7849

147. Laivu noma "Laivas Kandavā"
+371 29199834
GPS 57.0225 22.7627



Čuža (*Pentaphylloides fruticosa*)



Buses pilskalns



Imulas dabas takas



148. Imulas dabas takas

Imulas upes krasti izejami un apkārtnes pauguri pievārējami 3 posmos. Pirmais ir aptuveni 4 km garš un sākas pie Imulas ietekas Abavā, pie "Vītiņu" mājām un ejams līdz viesu namam "Villa Taka", un tad pa ceļu līdz "Rožkalniem". Otrs takas posms sākas pie "Busēm". Tas aicina kāpt kalnā un apciemot Buses pilskalnu, Baznīckalnu un Kauņa kalnu. Trešais taku posms sākas no Kauņa kalna, kurš dēvēts arī par Matkules, Kursas vai Imulas Staburagu, aizvedot līdz "Grotēm". Takas maršruti dabā ir marķēti ar baltām svītrām uz kokiem un stabiņiem. Dodoties pa takām, jāņem vērā, ka tās atrodas uz privātām zemēm un lietainā laikā var būt slidenas.

Matkules pagasts, Tukuma novads
GPS 57.0138 22.6236

149. Buses pilskalns

Buses pilskalns ir piecpakāpju pilskalns, kas uzskatāms par vienu no senās Kuršu zemes Vanemas politiskajiem un ekonomiskajiem centriem 11.–13. gadsimtā. Uzskāpjot pilskalnā, skatienam paveras lieliska ainava uz straujās Imulas upes ieleju, kas no trim pusēm ieskauj pilskalnu. Blakus pilskalnam esošajās mājās apskatāma 1911. gadā aizsāktā Buses pilskalna Viesu grāmata, jo pilskalns no seniem laikiem ir bijis ceļotāju redzeslokā, savukārt "Busēs" darbojusies viena no pirmajām viesu mājām senlejā.

"Buses", Matkules pagasts,
Tukuma novads
GPS 56.9933 22.6106
T. +371 29939866, 29133272

Veco Ozolāju taka



150. Atpūtas komplekss "Zviedru cepure"

Atpūtas komplekss piedāvā ne vien aizrautīgus nobraucienus ar rodeljiem, kas būs piedzīvojums gan bērnam, gan pieaugušajam, bet arī iespēju izbraukt ar bagijiem, izstaigāt dabas takas, lai vērotu Abavas senlejas skaistumu, kā arī sarīkot pikniku. No 2023. gada kompleksā pieejams jaunums – gaisa trošu nobrauciens "Abavline". Nobrauciena garums ir 220 m, un tas ved pāri Abavas upei. Traucoties ar trosi pār Abavu, iespējams baudīt gleznainus skatus un lieliskas emocijas. Dienas piedzīvojumu noslēgumā ikvienam patiks nogaršot vietējās "Zviedru cepures" pankūkas vai *frīškas*.

"Zviedru cepure", "Piltiņi",
Matkules pagasts, Tukuma novads
GPS 57.0242 22.5927
T. +371 26405405
www.facebook.com/zviedrucepure





Lauku sēta "Indāni"

151. Lauku sēta "Indāni"

"Indāni" ir istā vieta, kur iepazīt latvisku lauku sētas vidi un patiesu saimnieces viesmīlību. Saimnieces Signes Ezeriņas stāstījums par lauku ikdienu un dzīvniecīņiem ieinteresēs ikvienu ģimeni ar bērniem visdažādākajos vecumos. Visus sētas mājdzīvniekus iespējams arī apmīļot, apčubināt un iemācīties par tiem rūpēties. Pieejamas arī izjādes ar zirgu un meža būdiņa, kur ģimenes lokā sarīkot pikniku. Labjūtes gūšanai saimniece piedāvā arī pirtīņu ar pirtēšanās rituālu mazām kompānijām 2- 4 cilvēkiem.

"Indāni", Kandavas pagasts,
Tukuma novads
GPS 56.9678 22.7547
T. +371 29259272
www.facebook.com/LaukusētaIndāni

152. Zemnieku saimniecība "Lejaskroķi"

"Lejaskroķi" ir vieta, kur rodama bērības sajūta. Te gan liels, gan mazs var samīļot un pabarot trusīti Grauzdiņu un viņa draugus, aprunāties ar plāpīgo kazu levu un viņas saimi. Saimniecībā dzīvo aptuveni 400 trušu, kazu ģimene un vistas. Pie upes var piknikot, uzspēlēt futbolu, izskrieties, kā arī uzspēlēt spēles "Trušu karalis" un "Ko zini par trušiem?". Te ģimenes ar bērniem ir aicinātas ciemoties, iepazīt dzīvniecīņus un aktīvi pavadīt laiku gleznainajā Amulas krastā.

"Kroķi", Matkules pagasts,
Tukuma novads
GPS 57.0007 22.6404
T. +371 26557377

Citi apskates objekti

- 153. Abavas Velna akmens un Velna ala
GPS 57.0184 22.6873
- 154. Veco Ozolāju taka
GPS 57.0171 22.7563
- 155. Valdeķu muiža
+371 26452948
GPS 57.0003 22.7751
- 156. Ģenerāļa Ludviga Bolšteina muzejs +371 20246626
GPS 56.9629 22.6134
- 157. Pūces ūdensdzirnavas
+371 26354871
GPS 56.9629 22.6134
- 158. Aitu audzētava "Ralle"
+371 29190013
GPS 57.0387 22.7102
- 159. Bio ZS "Uidas" un "Krikši" liellopu ganāmpulki
+371 29167293
GPS 57.0296 22.7006



Lauku sēta "Indāni"

Zemnieku saimniecība "Lejaskroķi"



Aktivitātes un piedzīvojumi

- 160. Šautuve "Strautiņi"
+371 29133594
www.kandava.lv
GPS 57.0275 22.8238
- 161. Zirgaudzētava "Ivetas zirgi"
+371 29186169
www.facebook.com/stallislvetasZirgi
GPS 57.0001 22.7707
- 162. Izjādes ar zirgu pie Buses pilskalna "Upesličos"
+371 29257171
GPS 56.9941 22.5970



Zirgaudzētava "Ivetas zirgi"

Amulas un Imulas krastos



Starp laukiem un mežiem

Amula un Imula ir lielākās Abavas upes pietekas, kas dažādos rakstos vienmēr pieminētas kā māsiņas. Tās arī ir straujākās palu upes Kurzemē. Taču to augštecē dzīve rit rāmi, jo te stiepjas plaši meži un labību lauki. Te Kurzemes skaistums skatāms dārzos un lauku sētās, bet Latvijas vēstures traģiskie likteņi un 20. gadsimta pasaules karu realitāte iepazīstami vietējos muzejos.

8

maršruts



TOP objekti maršrutā

163. Kurzemes cietokšņa muzejs

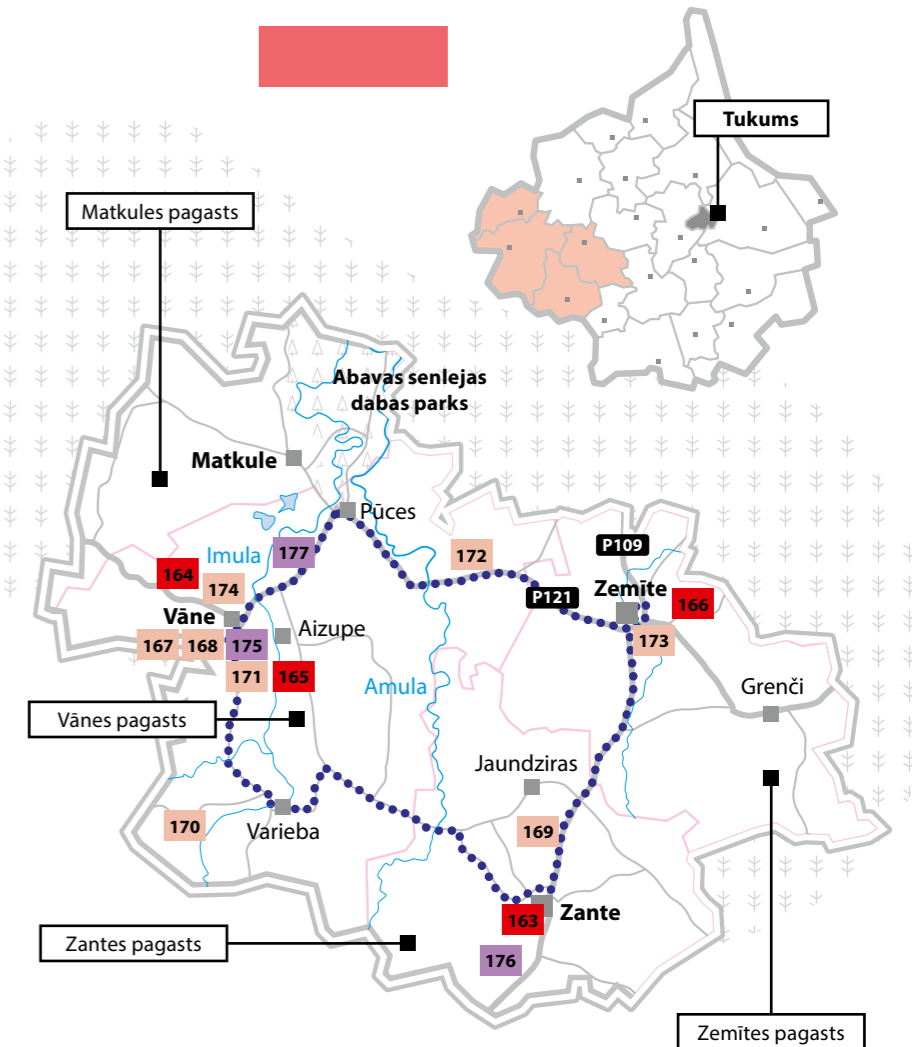
Vai bērniem patīk spēlēties ar bruņu mašīnām, pistolēm un zaldātiņiem? Vai ir nopietna interese Latvijas vēstures notikumi 2. Pasaules kara laikā Kurzemes katlā? Tad gan ģimenes brīvdienām, gan vēstures izpētei istā izvēle būs Kurzemes cietokšņa muzeja apmeklējums. Te āra ekspozīcijā apskatāma lielā bruņu tehnika, lidmašīna un pat tanks. Savukārt iekštelpās – dažādu priekšmetu kolekcijas, kādus kara laikā izmantojuši dažādu armiju karavīri. Skolas vecuma bērniem savus spēkus ir iespēja pārbaudīt militārajā šķēršļu joslā.

Skolas iela 8a, Zante, Zantes pagasts, Tukuma novads

GPS 56.8359 22.7352

T. +371 29442311

www.kurzemescietoksnis.viss.lv



Vairāk informācijas
www.visittukums.lv



164. Kazu siers biozemnieku saimniecībā "Birznieki"

Saimniecībā ir Latvijā otrs lielākais kazu ganāmpulks un šeit ir viena no valstī lielākajām kazas piena siera ražotnēm. Ar kazu audzēšanu un kazu siera gatavošanu te nodarbojas jau 30 gadus. Te nobaudāmi un iegādājami gan svaigi, gan kūpināti kazas sieri. Apmeklētāji te var apskatīt ganāmpulku (aptuveni 250 kaziņas) un tās paglaudīt, iepazīt siera tapšanas procesu. Ekskursijas nobeigumā var arī nogaršot un iegādāties vairāk nekā 10 dažāda veida svaigus un kūpinātus kazas sierus.

"Birznieki", Vānes pagasts, Tukuma novads

GPS 56.9428 22.5282

T. +371 29363543



Radošā māja "Smilgāji"

Saimniecība "Birznieki"

165. Gardumu meistarklases radošajā mājā "Smilgāji"

"Smilgāji" ir īstā vieta, kur iepazīties ar daudzpusīgu dzīvi laukos un pie viena izbaudīt lauku šarmu. Māju saimnieki ikdienā savu radošumu pauž mēbeļu ražošanā un dažādu lina izstrādājumu veidošanā, kā arī dažādu kulinārijas pasākumu organizēšanā. Gardēžiem iespējams pieteikties uz maizes vai itāļu picas cepšanas meistarklasi vai kādu citu gardumu gatavošanu, piemēram, burciņu kūku, izmēģinot citādāku kūku pasniegšanas veidu dažādos svētkos. Šeit ir īstā vieta, kur garšīgi un radoši kopā būt ģimenes lokā, vecmeitu ballītē vai darba kolektīvā.

"Smilgāji", Vānes pagasts, Tukuma novads

GPS 56.9068 22.5975

T. +371 26460588

www.facebook.com/smilgaji



Saimniecība "Birznieki"

166. "Tēviņkalna vīna darītava"

Vīna darītava atrodas Zemītē, un te tiek gatavots vīns no pašu dārzā un savvaļā ievāktiem augļiem, ogām un vīnogām. Vīndaris Ivo Immermanis piedāvā vīna darītavas apskati ar stāstu un vīna baudīšanu ar uzkodām omulīgā gaisotnē vīnotavā vai dārza terasē. Atturībniekiem un bērniem tiek piedāvātas augļu un ogu sulas. Vasaras sezonā apmeklētājiem tiek piedāvāta ekskursija pa saimniecības dārzu. Ražas laikā dārzā ir iespēja mieloties ar ogām.

"Tēviņi", Zemītes pagasts, Tukuma novads

GPS 56.9175 22.8358

T. +371 29106705

www.tevinumajasvins.lv



"Tēviņkalna vīna darītavas" dārzā

Citi apskates objekti

167. Seno lietu krātuve Vānē

+371 26111332

GPS 56.9226 22.5638

168. Aptieka Vānes pagastmājā

+371 20216094

GPS 56.9144 22.5541

169. Smiltiņkalns un dabas taka

GPS 56.8554 22.7491

170. "Laimīgo kolliju zeme"

+371 299559338

GPS 56.8598 22.5355

171. ZS "Ķirpi" alpaku ganāmpulks

+371 29403698

www.alpacas.lv

GPS 56.8988 22.5676



172. Mājražojumu veikals-ekoferma

"Ogle" +371 27488123

www.facebook.com/ogle.kalneni

GPS 56.9417 22.7009

173. Bio ZS "Ošnieki" tomāti

un citas lauku veltes

+371 28775254

GPS 56.9144 22.8234

174. "Jāņa dārzs"

+371 29324193, 26335583

GPS 56.9304 22.5425

Veikals-ekoferma "Ogle"



Aktivitātes un piedzīvojumi

175. Pirts "Pie Cīrcenišiem"

+371 22331321

www.visitkandava.lv

GPS 56.9204 22.5595

176. Makšķerēšana Kazukalna diķos

+371 29165796

GPS 56.8158 22.6893

177. Makšķerēšana Ziedkalnu diķos

+371 29375636

GPS 56.9537 22.5802



"Laimīgo kolliju zeme"

Tēma ceļvedī

Lauku labumi

Satiktie cilvēki jebkura ceļojuma atmiņas padara spilgtākas.

Dodoties ceļā iepazīt zemnieku labumus un lauku našķus, ikvienam būs iespēja satikt visdažādākos augļus, ogas, dārzeņus un stādu audzētājus, iepazīt bioloģiskās zemnieku saimniecības un par tradicionālo dzīvesveidu stāstošus cilvēkus.



Vairāk informācijas
www.visittukums.lv

Ceļojums cauri laikam: Džūkste – Lestene

9
maršruts



No baroka greznības līdz Kurzemes cietokšņa tragēdijai

Īpašs un neparasts maršruts ar galamērķi – Lesteni, kur reiz atradusies greznākā Kurzemes baznīca, kuras barokālais interjers ir bijis tik krāšņs, ka tās aplūkotājiem mute pavērusies vaļā vistiesākajā vārda nozīmē. **2. Pasaules kara laikā viss interjers gājis bojā, taču 21. gadsimtā tas atkal tiek atjaunots un no krāsu košuma jau tagad gribas atkal teikt: "Ak, svētā Lestene!"** Blakus baznīcai plešas Brāļu kapi, kas veltīti tiem latviešu vīriem, kuri 2. Pasaules kara noslēgumā izvēlējās cīnīties par neatkarīgu Latviju. Pārāpbedīto, kā arī piemiņas sienās iekalto kritušo kareivju vārdu skaits pārsteigs un vienlaikus liks aizdomāties, cik postošs ir karš.

TOP objekti maršrutā

178. Lestenes luterāņu baznīca

Lestenes luterāņu baznīca savā 300 gadu ilajā pastāvēšanas laikā iemantojusi izcila arhitektūras un dekoratīvās mākslas pieminekļa slavu. Kā uzcelta tā minēta jau 1703. gadā. No citiem Kurzemes lauku dievnamiem tā atšķiras ar visai iespaidīgiem izmēriem un lielajiem, gotiski spraišļotajiem logiem. Pretstatā baznīcas skarbajai ārienei tās interjers bija pārsteidzoši grezns un Latvijas mākslas vēsturē iegājis kā izcilākais baroka laikmeta kokgriezumu ansamblis. Diemžēl 2. Pasaules kara laikā viss tika sagrauts, un šobrīd baznīca lēnām atjaunojas, lēnām atgūstot savu iepriekšējo greznību.

Lestene, Lestenes pagasts,
Tukuma novads

GPS 56.7728 23.1379

T. +371 29299064

www.lestenesbaznica.lv



Kokgriezumi Lestenes luterāņu baznīcā



180. Piemiņas vieta

Kurzemes cietokšņa aizstāvjiem

Bijušo "Rumbu" māju vietā 1991. gadā ir uzstādīts piemiņas akmens Kurzemes cietokšņa aizstāvju piemiņai. Tā autors – tēlnieks Ojārs Feldbergs. 1944. gada Ziemassvētkos te notika sīvas kaujas starp Kurzemes cietokšņa aizstāvjiem un padomju armiju, un no ēkām te vairs nekas nav palicis pāri. Dziļāk parkā redzams tēlnieka Ģirta Burvja veidotais piemineklis "Sarkanais pret brūno" – divi sašķelti akmeņi ar akmeņi iecirstiem lielkauju norises laikiem, kā arī informāciju par kara sekām un Latvijai zaudētajiem cilvēkiem.

"Rumbas", Džūkstes pagasts,
Tukuma novads

GPS 56.7132 23.1869



Vairāk informācijas
www.visittukums.lv



179. Lestenes Brāļu kapi

Lestenes Brāļu kapi ir 2. Pasaules karā kritušo latviešu leģiona karavīru kapi. Kompleksa centrā skatāms tēlnieces Artas Dumpes veidotais piemineklis "Dzimtene Māte – Latvija". Šeit vairāku gadu laikā no dažādu kara laika apbedījumu vietām pārāpbedīti kritušie latviešu leģiona karavīri, kuri cīnījās pret Sarkanu armiju, kas bija likvidējusi Latvijas neatkarību, iznīcinājusi tās armiju un veikusi noziegumus pret civiliedzīvotājiem. Patlaban Lestenes Brāļu kapos atdusas 1317 kritušie latviešu karavīri, bet kompleksa piemiņas plāksnēs iekalti apmēram 11 000 kritušo vārdi.

Lestene, Lestenes pagasts,
Tukuma novads

T. +371 26247095



Lestenes Brāļu kapi

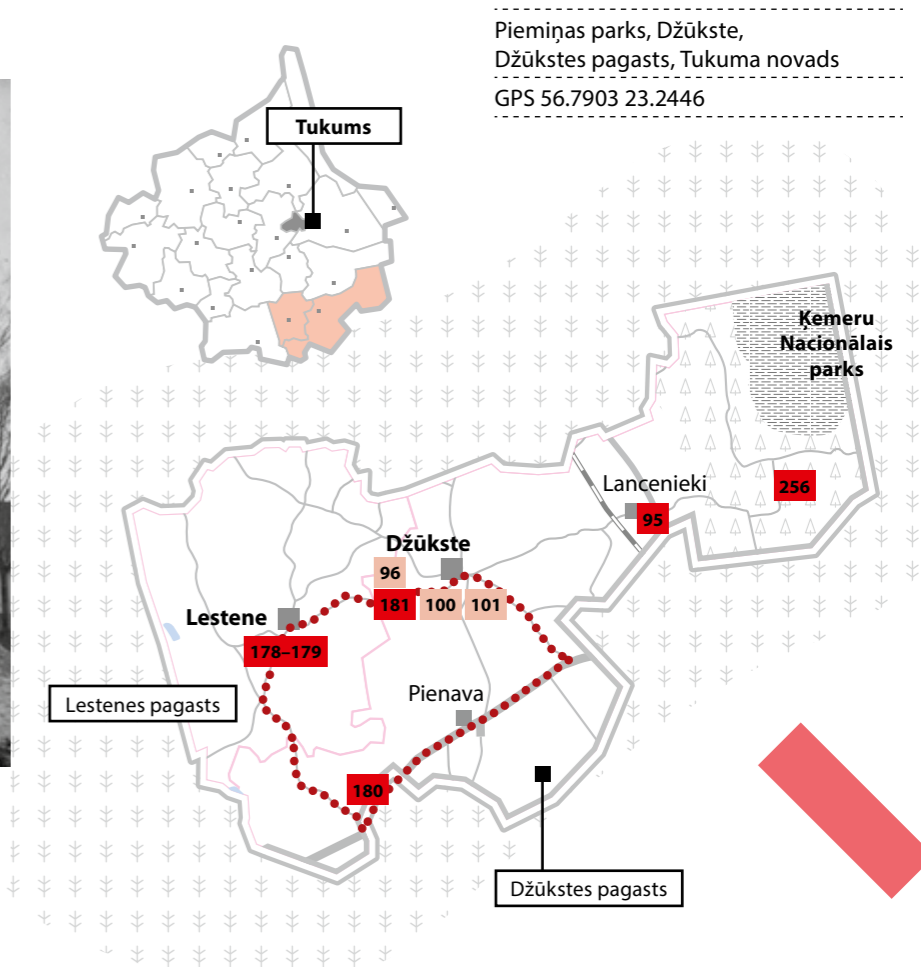
181. K. Zemdegas piemineklis Džūkstē

1935. gada 17. novembrī Džūkstes centrā atklāts tēlnieka Kārļa Zemdegas piemineklis I Pasaules karā un Latvijas Atbrīvošanās cīņās kritušajiem Džūkstes un Slampes draudzes dēliem. Tas veidots no gaiši pelēka Somijas granīta.

Par pieminekļa ideju K. Zemega pats rakstījis šādi: "Jau pirms uzdevuma saņemšanas man bija šī ideja radusies. Katru traģismu vienmēr pavada 2 simboli: slava (par uzvaru) un sāpes (par zaudēto). Džūkstes pieminekli (šaurākā nozīmē) ir domāts trauks kā relikvārijs, kur simboliski ir savākti kritušo džūkstenieku pišļi. Tiem svētajiem pišļiem, kuri izkaisīti pa pasaules kara un atbrīvošanas cīņu dažādām frontēm, kuru kapus neviens nezina vai nevar apmeklēt, – tiem gribēju izcirst šeit dzimtenē mazu granīta trauku un pacelt viņu augstu. Rotāju viņu zvaigznēm, jo mūsu slavai no šī mazā granīta trauka jāprot pacelties pāri ikdienai. Lejā atbalstās sievietē sāpēs par kritušajiem, bet augšējais tēls grib paust slavu, ko guvuši kritušie. Rokā viņam nav reāla šķēpa attēls, bet liesmainā, jo gribu pasvītrot vairāk garīgās cīņas uzvaru. Ko viņš ar domīgu skatu vērsas tālē – to atstāju katram tulkot pēc sajūtas."



K. Zemdegas piemineklis 1. Pasaules karā un Atbrīvošanās cīņās kritušajiem Džūkstē, 1930. gadi, Tukuma muzeja krājums



Piemiņas parks, Džūkste,
Džūkstes pagasts, Tukuma novads
GPS 56.7903 23.2446

Tukums

Kemeru
Nacionālais
parks

Lancenieki

Lestene

Lestenes pagasts

Pienava

Džūkstes pagasts

Pār kalniem uz jūru no Tukuma līdz Engurei

10 maršruts

Ziemeļkurzemes ainavas un lauku sētas

Likumoti ceļi, kalni un pakalni, apstrādāti lauki un kupli ganāmpulki, krāšņi ziedi pie mājām vai plaši augļu un ogu dārzi ceļa malā – tādu sola ceļojums pa šo Ziemeļaustrumkurzemes pusi. Dodoties pār kalniem uz jūru, iespējams gan sastapt Baltijas resnāko ozolu – Kaives Senču ozolu – un paviesoties skaistākajā Kurzemes rožu dārzā "Rozītes", gan ieraudzīt mazākās lauku mājiņas Ziemeļkurzemes lauku sētā – Pastariņa muzejā Dzirciemā un nobaudīt gardākās pankūkas Rideļu dzirnavu kafejnīcā.

TOP objekti maršrutā

182. Kaives Senču ozols

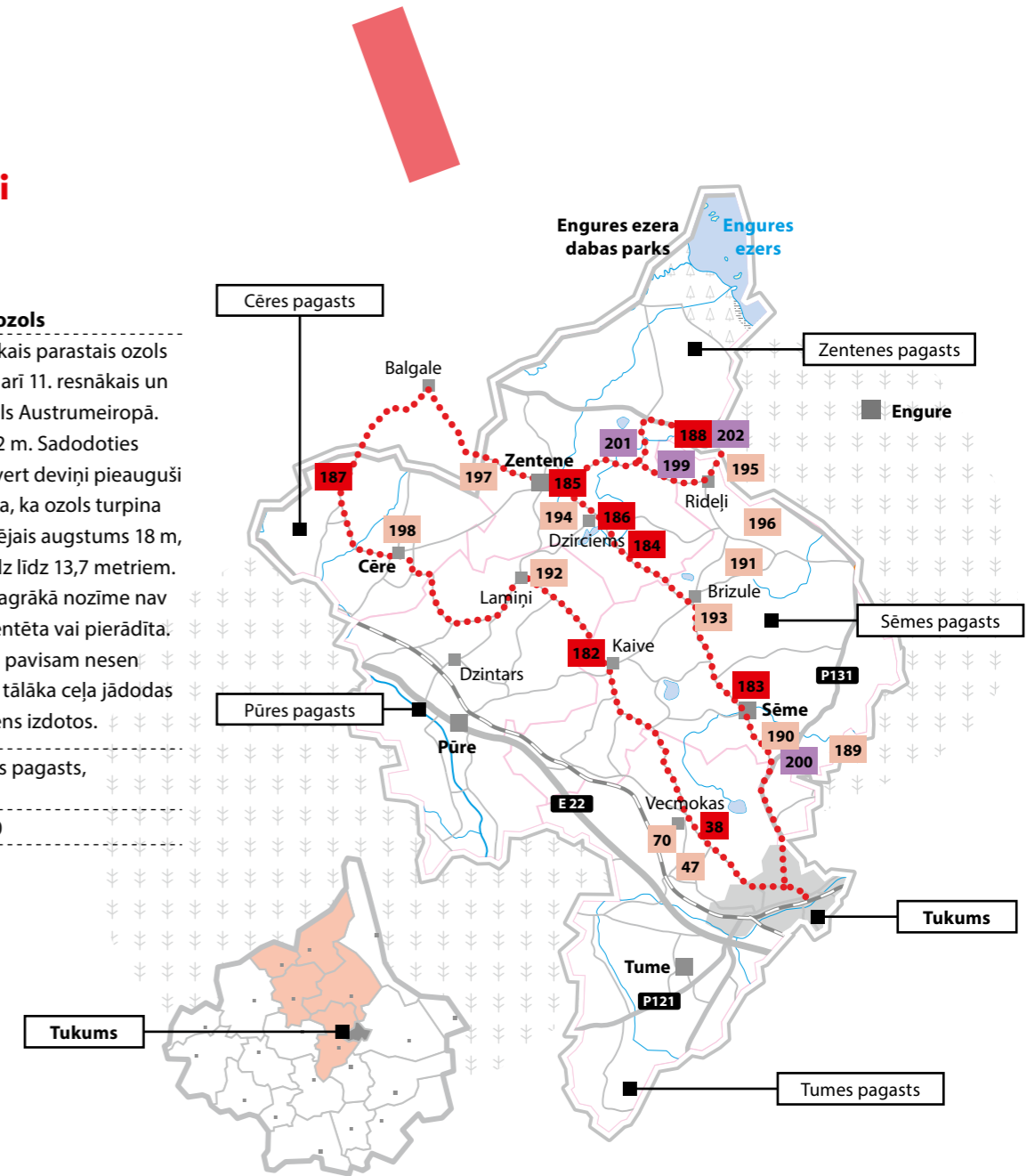
Kaives ozols ir resnākais parastais ozols Latvijā un Baltijā, kā arī 11. resnākais un visapjomīgākais ozols Austrumeiropā. Tā apkārtmērs ir 10,2 m. Sadodoties rokās, ozolu var aptvert deviņi pieauguši cilvēki. Mērījumi rāda, ka ozols turpina piebriest. Tā pašreizējais augstums 18 m, zaru garums sasniedz līdz 13,7 metriem. Lai gan kā svētkoka agrākā nozīme nav pārliecinoši dokumentēta vai pierādīta. Apkārtējie ļaudis vēl pavisam nesenu uzskatījuši, ka pirms tālāka ceļa jādodas pie ozola, lai brauciens izdotos.

"Senči", Kaive, Sēmes pagasts, Tukuma novads

GPS 57.0638 23.0230



Vairāk informācijas www.visittukums.lv



183. Rožaudzētava "Rozītes"

Rožaudzētava ir Dailas un Bruno Trubiņu lolojums. Trubiņu ģimene dārzā ne vien audzē, pārbauda un atlasa kolekcijai skaistākās un izturīgākās rožu šķirnes, jaunākos stādus iegādājoties gan lielākajās Eiropas rožu stādaudzētavās, gan pie labākajiem Latvijas rožkopjiem, bet arī aicina atpūsties dārzā, jo to izveidojuši ar ne vienu vien romantisku un klusu nostūri. Interesentiem iespēja gan aplūkot stādaudzētavu, gan konsultēties par rožu audzēšanu, kā arī iegādāties rožu stādus.

"Rozītes", Sēmes pagasts,
Tukuma novads

GPS 57.0512 23.1264

T. +371 26469604

www.dailasrozes.lv

184. Jāņupītes dabas taka

Jāņupītes jeb Jāniša taka stiepjas caur dabisko meža biotopu – bioloģiski augstvērtīgu mežaudzi. Takas garums ir 1,1 km un tā veidota tā, lai iepazīstinātu interesentus ar vietas daudzveidīgo reljefu un uz atšķirīgām augsnēm izveidojušos meža ekosistēmu, kuru pēdējo 100–150 gadu laikā nav būtiski ietekmējusi cilvēka saimnieciskā darbība. Izstaigājot taku, būs iespēja iepazīt augu, sūnu, ķērpju un kukaiņu daudzveidību, nogāzes un gravas, ozolu un egļu mežus. Takas nesteidzīga izstaigāšana parasti aizņem 1–1,5 stundas. Daudzviet apmeklētāju ērtībām izveidotas kāpnes, tiltiņi un laipas.

Jānišu ceļš, Dzirciems,
Zentenes pagasts, Tukuma novads

GPS 57.1118 23.0438

T. +371 26386611



Jāņupītes dabas taka



Jāņupītes dabas taka

185. Zentenes pils un parks

Zentenes muižas kungu māja celta 1850. gadā un ir vēlā klasicisma stila paraugs. Uz pārējo klasicisma piļu fona tā izceļas ar frīstu Līvenu ģerboni dārza fasādes zelmēnī, kura saimniekoja pili. Kopš 1938. gada ēkā atradās Zentenes pamatskola, taču 2009. gadā skolu slēdza. 2023. gadā pils ir ieguvusi jaunus saimniekus, kuri plāno šeit nākotnē izveidot saistošu tūrisma objektu. Pie pils esošajā 20 ha lielajā parkā atrodami 15 svešzemju sugu koku un krūmu stādījumi. Parkā atrodama arī Latvijas lielākā un resnākā ogu īve, kura simboliski attēlota arī Zentenes pagasta ģerbonī.

Zentene, Zentenes pagasts,
Tukuma novads

GPS 57.1344 22.9791

T. +371 20217786

www.facebook.com/zentenespils



Kaives Senču ozols



Pastarina muzejs



186. Pastarina muzejs

Pastariņa muzejs ir veltīts rakstniekam Ernestam Birzniekam-Upītim (1871–1960), kas bērnībā saukts par Pastariņu. “Bisnieku” viensēta, kurā rakstnieks dzimis, ir vairāk nekā 400 gadus sena un laika gaitā mainījusies līdz nepazīšanai. Atjaunotajā dzīvojamā ēkā iespēja iepazīt Birznieku dzimtu un viņu sadzīvi, rakstnieka dzīvi un daiļradi. Dārzā izveidots vecās “Bisnieku” saimniecības samazināts sētas makets, kas atspoguļo situāciju rakstnieka bērnībā. Mājiņas ir tik lielas, lai tajās varētu dzīvot knēveliši. Muzejs ir lieliska vieta kopīgai ģimenes atpūtai un klases ekskursijām!

“Bisnieki”, Dzirciems, Zentenes pagasts, Tukuma novads

GPS 57.1224 23.0160

T. +371 28651091

www.tukumamuzejs.lv

“Kangari”



187. Lauku sēta “Kangari” ar gliemežu fermu

Lauku sēta “Kangari” ir kā radīta atpūtai laukos! Ģimenes te gaida ciemos gan uz īsākām ekskursijām, gan garākām brīvdienām. Bērni gliemežu fermā varēs iepazīties ar vingliemežiem, paņemt tos rokās un kārtīgi izpētīt, kā arī uzzināt ko interesantu par gliemežu dzīvi. Savukārt gardēži te var nogaršot veselīgos lauku našķus. Bērniem noteikti patiks parotaļāties plašā bērnu laukumā ar veiklības trasīti, padraudzēties ar suņiem un aplūkot vistiņas. Pieejama arī nakšņošana un lauku sētas pusdienas.

“Kangari”, Cēres pagasts, Tukuma novads

GPS 57.1365 22.8175

T. +371 29416000

www.facebook.com/kangari

188. Rideļu dzirnavas

Rideļu dzirnavas celtas 1863. gadā. Pirmajā pasaules karā grāfa Lambsdorfa būvētā saimniecība nopostīta, vēlāk atjaunota, bet padomju laikos dzirnavas nodedzinātas, pāri paliekot vien mūra sienām. 1996. gadā dzirnavas tika atjaunotas un jau atkal Rideļos mala dienu un nakti, pārstrādājot diennaktī 3,5 tonnu graudu. Bet 2018. gada pavasarī, kad Rideļu dzirnavas atkal bija pārstājušas malt graudus, dzirnavu saimnieks Oskars Kambala atvēra Dzirnavu muzeju, radot arī interaktīvu programmu bērniem, skolēniem un ģimenēm ar iespēju piedalīties dzirnavnieka vadītajās “darbnīcās”. Blakus esošajā kafējnīcā “Cope” nobaudāmas īpašās Rideļu dzirnavu pankūkas, bet dzirnavezera gleznainā apkārtnē iecienīta nesteidzīgai atpūtai un dabas baudīšanai.

Pankūkas Rideļu dzirnavu kafējnīcā

“Rideļu dzirnavas”, “Kalnupes”, Engures pagasts, Tukuma novads

GPS 57.1519 23.1026

T. +371 22440094, 26536532

www.rideludzirnavas.lv





Zidkoku stādījumi

Citi apskates objekti

189. ZS "Eglāji" ābeļdārzs
+371 29250492
www.facebook.com/zsEglaji
GPS 57.0097 23.1992

190. ZS "Meņģeļi" govju ganāmpulki
+371 29473831
www.mengeli.lv
GPS 57.0418 23.1519

191. Dabas sēta "Druķi" –
akmeņu un minerālu kolekcija
+371 29416775
GPS 57.1078 23.1256



ZS "Eglāji" ābeļdārzs

192. Mākslinieces Lailas Kelles
darbnīca un Ružciema dārzs
+371 26353032
www.ruzciems.lv
GPS 57.1025 23.0032



Māksliniece Laila Kelle

193. Lambsdorfu dzimtas kapi un
kapliča GPS 57.0866 23.0918

194. Dzirciema luterāņu baznīca
+371 26248688, 27859527
GPS 57.1196 23.0113

195. Dzeltenās priedes
GPS 57.1302 23.1566

196. Bišu namiņš "Meļčas"
+371 29476584
www.facebook.com/bisumaja
GPS 57.1616 23.0030

197. ZS "Jaunlagzdiņi" aveņu dārzs
+371 29137117
GPS 57.1359 22.9434

198. Zidkoku stādījumi Cērē
+371 26133879
GPS 57.1165 22.8834

199. Lauku pirts "Restarta zona"
+371 29423938
www.restartazona.mozello.lv
GPS 57.1452 23.0857

200. Zirgu izjādes JSK "Lejnieki"
+371 26394516
www.facebook.com/
jatniekusportaklubsLejnieki
GPS 57.0307 23.1745

201. Jātnieku sporta skola "Morfijs"
+371 26388800
GPS 57.1515 23.0470

202. SUPi un laivas "Rideļu dzirnavās"
+371 26536532, 22440094
www.rideludzirnavas.lv
GPS 57.1518 23.1026

Aktivitātes un piedzīvojumi



Jātnieku sporta skola "Morfijs"

"Pludmalis" Ķesterciemā

Gar jūras krastu

11
maršruts

Saule, jūra un smiltis

Gandrīz 60 km garumā ceļotājus sagaida klusie, savdabīgie zvejnieku ciemi, kuros vecas zvejnieku būdiņas mijas ar modernām vasarnīcām, bet smilšainas pludmales – ar akmeņainu jūras krastu. Te var ļauties brīvdienu laiskumam baltajās pludmales smiltīs, izbaudīt svaigo jūras gaisu, sajust vēju jahtas izbraucienā un pamieļoties ar tikko kūpinātām zivīm. Par ne tik vieglo zvejnieku dzīvi agrākos laikos var uzzināt vietējos muzejos, bet šodienas piekrastes zvejnieku satikt sedumos, savukārt zivis var meklēt vietējās tirgotavās un zvejnieku sētās.

Lapmežciema muzeja olu kolekcija



TOP objekti maršrutā

203. Ragaciema sedumi

Sedumi ir kādreizējās zvejas laivu piestātnes, kur zvejnieki cēla tīklu būdas. Tajās glabājās tīkli, enkuri, bojas un cits zveja nepieciešamais inventārs. Sedumi ir arī zvejnieku pulcēšanās vietas, kur vīri apspriedās par kopīgo darbu: vadu taisīšanu, murdu likšanu, inventāra iegādi. Zvejnieku sievas un bērni sedumos taroja tīklus. Šodien Ragaciema sedumi jau izskatās pēc tāda savdabīga, ļoti neliela zvejnieku brīvdabas muzeja. Taču tas ir dzīvais muzejs, jo sedumus vietējie zemnieki joprojām izmanto tiem nepieciešamo zvejas rīku glabāšanai.

"Senču mantojums", Ragaciems,
Lapmežciema pagasts, Tukuma novads
GPS 57.0261 23.4943

T. +371 26451024



Ragaciema sedumi

Tēma ceļvedi



Engurē. Foto Valdis Brauns, 1976. gads

204. Lapmežciema muzejs

Muzejā esošās fotogrāfijas, kā arī zvejniecības un sadzīves priekšmeti stāsta par 19. un 20. gadsimta zvejnieku dzīvi – par mājas soļa, darba un vaļas brīžu ciešo saistību, kuru centrā ir jūra. Interaktīvās nodarbes ļauj izziņāt Lapmežciema apkārtni gan tās seno vietvārdu, gan vides bagātībā. Vecāki kopā ar bērniem muzejā var apskatīt un atpazīt mūsu ūdeņos mītošo zivju sugas. Var iemācīties, kā pareizi uzvērt uz irbiņa zivtiņas kūpināšanai, kā arī interaktīvā nodarbībā uzzināt, kurš putns dēj kuru olu. Un, protams, īpaša vieta muzejā ir arī Imantam Ziedonim.

Liepu iela 4, Lapmežciems,
Lapmežciema pagasts, Tukuma novads
GPS 57.0007 23.5123
T. +371 27000380

Apšuciema zvejnieks.
Foto Valdis Brauns, 1973. gads



Imants Ziedonis ar māsu, ap 1937. gadu
(foto no Lapmežciema muzeja krājuma)



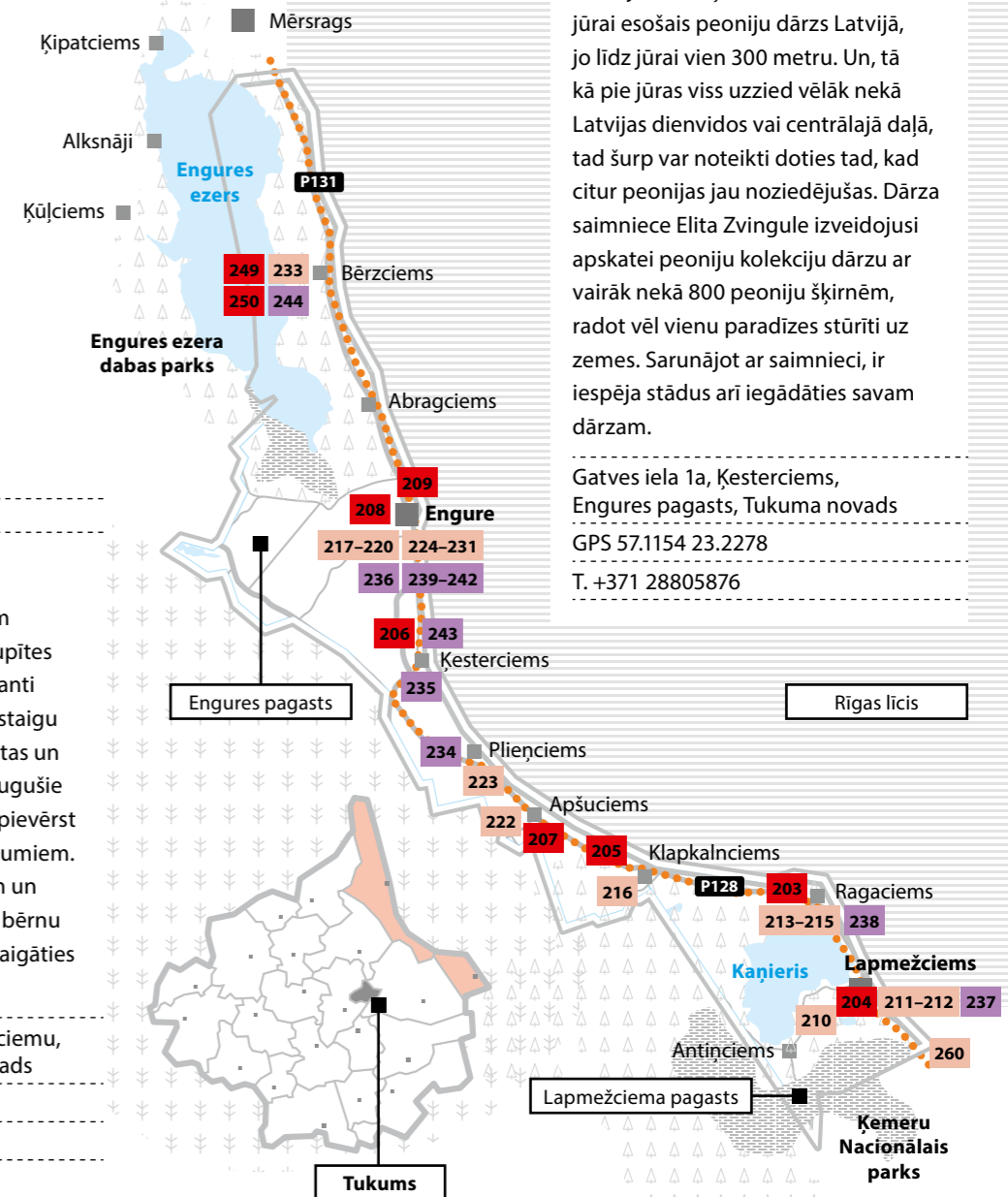
Vairāk informācijas
www.visittukums.lv

205. Labsajūtas dārzs

Lāčupītes dendrarijā

Pavisam netālu no jūras, starp Klapkalnciema un Apšuciema izveidota ģimenēm ar bērniem piemērota pastaigu vieta Lāčupītes dendrarijā. Bērniem te interesanti būs no koka izveidotie tēli, pastaigu tiltiņi, laipas, kā arī atpūtas vietas un rotaļu laukums. Savukārt pieaugušie pavasarī vairāk uzmanību var pievērst skaistajiem rododendru stādījumiem. Taka papildināta ar uzrakstiem un norādēm. Taka nav izejama ar bērnu ratiņiem, taču ar tiem var pastaigāties pa piejūras meža veco ceļu.

Starp Klapkalnciema un Apšuciema,
Engures pagasts, Tukuma novads
GPS 57.0443 23.3560
T. +371 29393605



206. Peoniju dārzs "Kesterciems"

Peoniju dārzs Kesterciemā ir vistuvāk jūrai esošais peoniju dārzs Latvijā, jo līdz jūrai vien 300 metru. Un, tā kā pie jūras viss uzzied vēlāk nekā Latvijas dienvidos vai centrālajā daļā, tad šurp var noteikti doties tad, kad citur peonijas jau noziedējušas. Dārza saimniece Elita Zvingule izveidojusi apskatei peoniju kolekciju dārzu ar vairāk nekā 800 peoniju šķirnēm, radot vēl vienu paradīzes stūrīti uz zemes. Sarunājot ar saimnieci, ir iespēja stādus arī iegādāties savam dārzam.

Gatves iela 1a, Kesterciems,
Engures pagasts, Tukuma novads
GPS 57.1154 23.2278
T. +371 28805876



"Grašu māja"

207. Radošā telpa "Grašu māja"

Viesojoties keramiķa Ivara Graša salondarbnīcā, var vērot trauku veidošanas demonstrējumus uz podnieka ripas, apskatīt darbnīcu un malkas cepli, iejusties podnieka lomā un izveidot savu trauku meistara pavadībā, kā arī iegādāties mākslinieku darinātos traukus.

"Pārslas", Apšuciems, Engures pagasts, Tukuma novads

GPS 57.0588 23.3112

T. +371 26369362

www.grasumaja.lv

"Mazjūras brūzis"



208. Alus darītava "Mazjūras brūzis"

"Mazjūras brūzis" ir vieta, kur vēsturiskais satiekas ar industriālo, vieta, kur nesteidzīgi baudīt uz vietas darinātu alu, vīnu, burbuļus un gardumus. Brūža piedāvājumā ir "Angern Lager" gaišais alus, kas viesu vidū jau ticis nominēts par dzintara alu. Vietvārds "angern" no lībiešu valodas nozīmē zutis, un vēsturiski tas ir Engurciema nosaukums. Augstākās kvalitātes un garšas ziņā neaizmirstami gardi produkti ir "Angern Dark Lager" tumšais alus un plašu atzinību guvušais karstalus. Ja pieteiksies uz degustāciju, izzināsi Engures alus garšas nianses.

Jūras iela 73, Engure, Engures pagasts, Tukuma novads

GPS 57.1588 23.2290

T. +371 28304360

www.facebook.com/mazjurasbruzis



209. Bijusī Engures jūrskolas ēka – Saieta nams

Savā laikā Engures jūrskola ir bijusi viena no 10 Latvijas jūrskolām, kuru dibināšanu ierosinājis Krišjānis Valdemārs. No 1875. līdz 1898. gadam jūrskolā mācījās 413 skolnieki. Engures jūrskola darbojās līdz 1. pasaules karam, 1915. gadā to evakuēja uz Krieviju. Šodien jūrskolas ēkā iemājojis Saieta nams, kurā apskatāma ekspozīcija par Engures jūrskolu un pagasta vēsturi. Te darbojas arī izstāžu zāle, savukārt nama Lielā zālē tiek piedāvāta sapulču, semināru, informatīvu un saviesīgu pasākumu organizēšanai.

"Unda" zivju produkcija

Loms kafejnīcā "Vizbuļi"

"Saieta nams", Jūras iela 114, Engure, Engures pagasts, Tukuma novads

GPS 57.1708 23.2207

T. +371 24400170

www.facebook.com/EnguresSaietaNams





Zivis – nogaršot un nopirkt

- 210. Zivju degustācijas "Reiņa zivis"
+371 29219491
www.reinazivis.lv
GPS 57.0001 23.5073
- 211. "Mauriņi-S" zivju degustācijas
+371 29374291
GPS 57.0245 23.4918
- 212. "Jurita B" zivju degustācijas
+371 26524941
GPS 57.0036 23.5160
- 213. "Kalnpuru Zivis" zivju degustācijas
+371 25139866
www.kalnpuruzivis.lv
GPS 57.0255 23.4879
- 214. Vietējo ražojumu veikals
"Satikšanās vieta "Skudras""
+371 29465745
www.facebook.com/satiksanasvietaSkudras
GPS 57.0241 23.4922

Konceptveikals "Diplomāts"



Magnoliju dārzs

- 215. Ragaciema zivju tirdziņš
GPS 57.0246 23.4920
- 216. Tirdgotava "Klapkalnciema Zivis"
+371 26372856
www.facebook.com/klapkalnciema
GPS 57.0427 23.3632
- 217. Zivju degustācija kafējnicā "Būda"
+371 2917918
www.facebook.com/kafejnicaBuda
GPS 57.1646 23.2244
- 218. Zvejnieku sēta "Lucītis"
+371 29167255
GPS 57.1518 23.2298
- 219. Engures zivju tirgus
GPS 57.1605 23.2301
- 220. "Unda" zivju produkcijas konceptveikals "Diplomāts"
+371 63181117
www.diplomats.fish
GPS 57.1612 23.2307



Citi apskates objekti

- 221. Siliņupes apmetne
GPS 56.9940 23.5186
- 222. Apšuciema Zvejas un jūras kultūras mantojuma centrs
+371 26132761
GPS 57.0614 23.3101
- 223. Pliņciema Baltā kāpa un takas uz jūru
GPS 57.0781 23.2706
- 224. Magnoliju dārzs +371 29424424
GPS 57.1556 23.2289
- 225. Engures luterāņu baznīca un kapi
+371 27412144
GPS 57.1598 23.2299
- 226. Engures pludmale un promenāde
GPS 57.1610 23.2325
- 227. Engures osta
GPS 57.1623 23.2313

- 228. Engures mācītājmāja "Ērgelnieki"
GPS 57.1618 23.2273
- 229. Mākslas konceptveikals "Maize&Māksla"
+371 20013400
www.facebook.com/WAYaccessories
GPS 57.1587 23.2289
- 230. Engures mācītājmuiža un radošā darbnīca "Pērle rada"
+371 26565812
www.facebook.com/perlerada
GPS 57.1634 23.2273
- 231. Zušuciema parks
GPS 57.1627 23.2266
- 232. Bērziema laipa jūrā
GPS 57.2447 23.1753

Lapmežciema mols

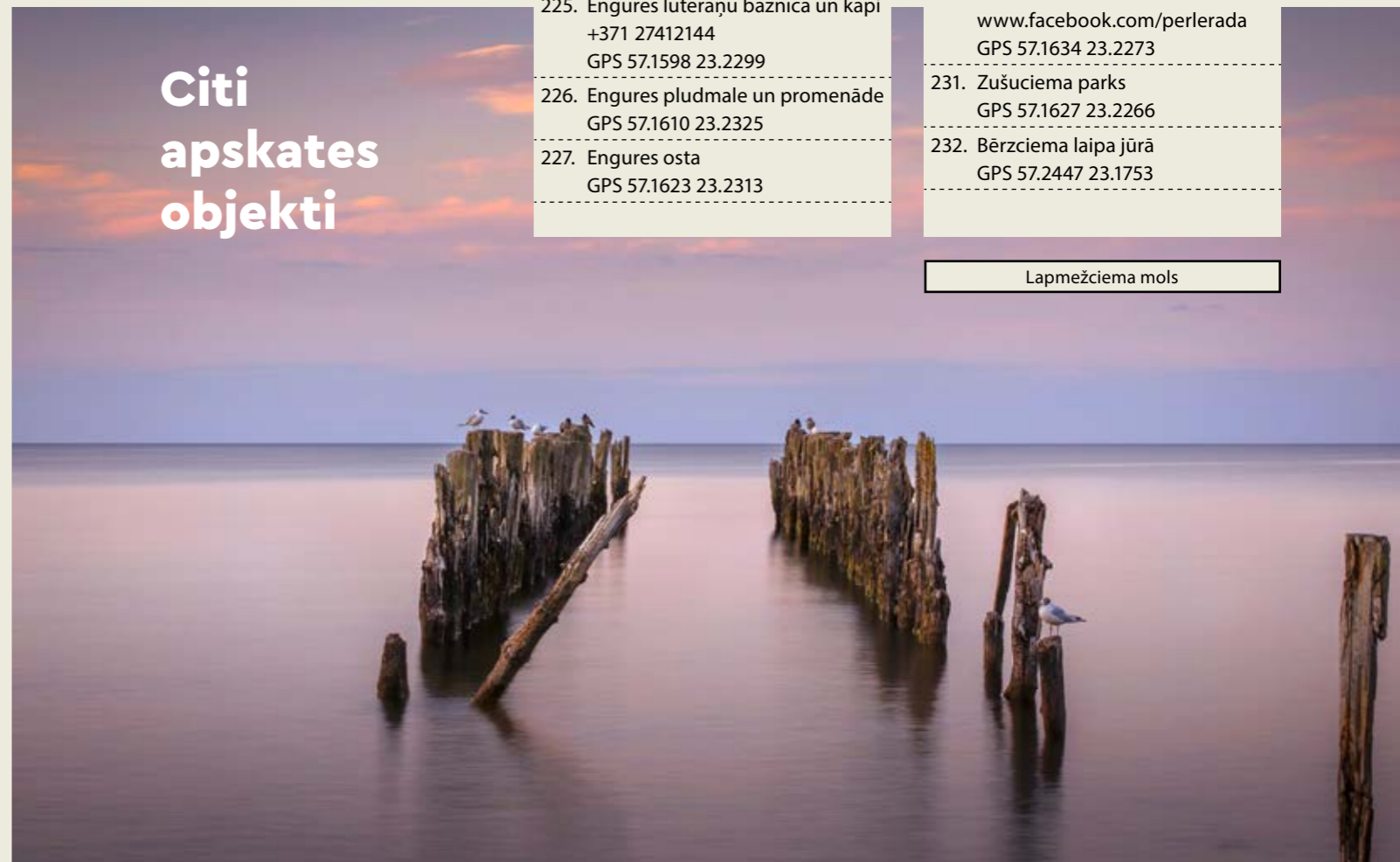




Foto maršruts "Dzīve pie jūras"

Dodoties šajā piedzīvojumā, Jūs atklāsiet Tukuma piekrastes ciemus, to mirkļus iemūžinātus fotogrāfijās un radīsiet paši savus atmiņu stāstus, uzzināsiet vairāk par to vēsturi, spilgtākajiem notikumiem un iepazīsiet tās ļaudis. **Maršrutā no Jaunķemeriem līdz Bērziem Jūs gaidīs 11 pieturvietas**, kurās katrā uzzināsiet ko jaunu par dzīvi piekrastes zvejniekiem.



Aktivitātes un piedzīvojumi

233. "MADCAp" kvadraciklu, ūdens motociklu un SUP noma
+371 26453961
www.atputasnoma.com

234. "Annikas zirgu izjādes"
+371 29298067
www.facebook.com/Katrinasmuiza
GPS 57.0794 23.2492

235. SPA un atpūtas komplekss "Albatross Resort"
+371 27047435
www.albatross-spa.lv
GPS 57.1092 23.2323

236. Lazertags Engurē
+371 26103435
www.albatross.lv
GPS 57.1628 23.2282

"Albatross Resort"



237. SUP dēļu noma "Rudziši"
+371 26407241
GPS 56.9950 23.5224

238. SUP dēļu noma "Seduma SUPi"
+371 20490842
GPS 57.0238 23.4924

239. SUP dēļu noma "Pērle rada"
+371 26417818
www.perlerada.com
GPS 57.1636 23.2278

240. Kaitborda skola "Vejā"
+371 29517551
www.veja.lv
GPS 57.1609 23.2323

241. Jahta "La Rouge"
+371 29235898
GPS 57.1622 23.2314

242. Jahta "Anna Roza"
+371 29233660
GPS 57.1622 23.2314

243. Zveja jūrā – hostelis "Pludmalis"
+371 29287271
www.pludmalis.lv
GPS 57.1117 23.2335

244. Zveja jūrā – zvejnieku sēta "Dienīnas"
+371 26676283
www.dieninas.lv
GPS 57.2449 23.1730

Apkārt Engures ezeram

12 maršruts



Engures ezera pļavas

Savvaļas orhidejas, mājdzīvnieki un putnu vērošana

Doties apkārt Engures ezeram ir vērts, ja patīk vērot dabu, dzīvniekus, ūdeņu rāmumu un saules rietus, ieraudzīt retas augu sugas vai salasīt pilnus ogu vai sēņu grozus. Vai varat iedomāties, ka reiz senenos laikos te pletusies jūra? Vai varat iedomāties, ka reiz šī vieta ir bijusi nopietna dzintara ieguves vieta? Vai varat iedomāties, ka vēl nesen vietējie iedzīvotāji te ganijuši savas govīs un pļāvuši sienu, lai kūti nepietrūku barības ziemā? Tik neiedomājamus stāstus spēj pastāstīt šejienes ainava un cilvēki.

TOP objekti maršrutā

245. Engures ezers un Ornitoloģisko pētījumu centrs

Engures ezers ir trešais lielākais Latvijā. Tas izveidojies aptuveni pirms 4000 gadiem, atkāpjoties Litorīnas jūrai, tādēļ pieskaitāms pie lagūnas tipa ezeriem. Vairāk nekā 40 gadus Engures ezera krastā atrodas Bioloģijas institūta Ornitoloģijas laboratorijas lauku bāze. Ornitologi te nodarbojas ar Engures ezerā ligzdojošo putnu izpēti un gredzenošanu. Engures ezers ir viena no vietām, kur Latvijas ornitoloģijas biedrība rīko Putnu vērošanas dienas.

Bērciems, Engures pagasts, Tukuma novads

GPS 57.25802 23.1362

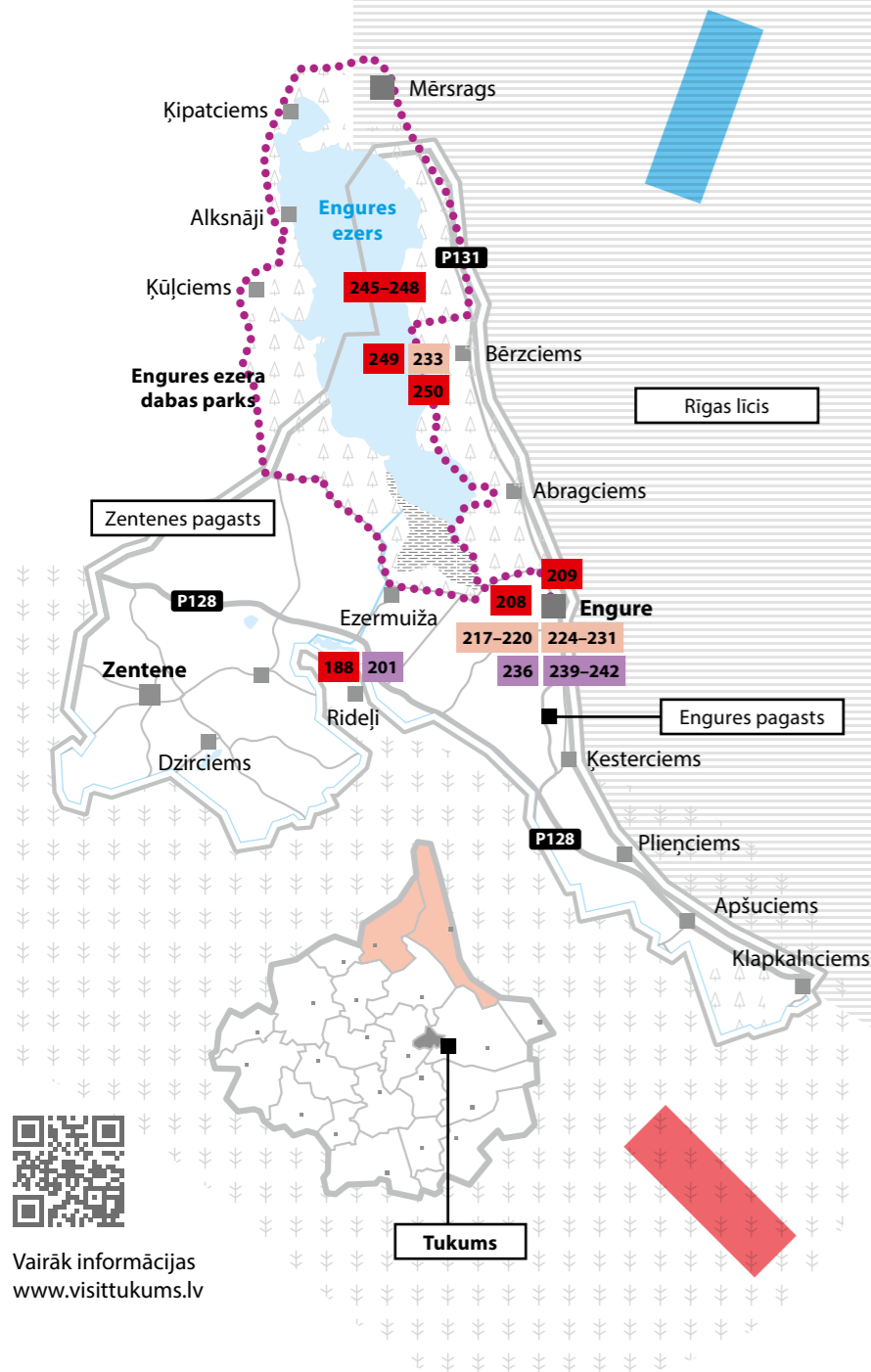
T. +371 29474420

www.eedpf.lv

Mušu ofrīda (*Ophrys insectifera* L.)



Skatu tornis Engures ezerā



Vairāk informācijas
www.visittukums.lv

**246. Aploki savvaļas dzīvei
pielāgotiem mājlopiem**

Aploki Engures ezera dabas parkā ierīkoti kopumā vairāk nekā 100 ha platībā. Pie ornitoloģisko pētījumu centra 25 ha lielā aplokā, gan arī Krievragā pie Kūļciema vēl 36 ha platībās ganās ap 70 liellopu – *Latvijas zilā šķirne, Highlander, Charole, Hereford* un *Alpengrey* govīs, kā arī ap 20 *Polski Konik* šķirnes zirgu. Engures ezera pļavās ganās gaļas šķirnes liellopi, kuri nav jāslauc un ir ar biezāku vilnu, tādēļ var uzturēties ganībās visu gadu un pat nelabvēlīgos laika apstākļos. Savukārt parkā esošie zirgi ārēji ir līdzīgi izmirusajiem Eiropas savvaļas zirgiem – tarpāniem. Zirgi būs arī lielākie kompanjoni, ja vēlēšities doties uz putnu vērošanas torni Engures ezerā.

Bērciems, Engures pagasts,
Tukuma novads

GPS 57.25802 23.1362

T. +371 29474420

www.eedpf.lv

247. Putnu novērošanas tornis

Lai Engures ezerā mītošie putni un skaistā ainava būtu labāk apskatāmi dabas parka apmeklētājiem, pie ezera (pareizāk sakot – uz pontoniem ezerā) uzbūvēts putnu novērošanas tornis. Līdz tornim ved taka caur savvaļas dzīvei pielāgotu mājdzīvnieku – zirgu un govju ezera krasta ganībām, kas nozīmē, ka jāiet garām dzīvniekiem, tādēļ jābūt uzmanīgiem.

Bērciems, Engures pagasts,
Tukuma novads

GPS 57.25802 23.1362

T. +371 29474420

www.eedpf.lv

248. Orhideju taka

Dabas parka "Engures ezers" palieņu pļavas, zāļu purvi un mitrie meži var lepoties ar lielu orhideju dzimtas sugu daudzveidību – Engures apkaimē aug 22 no Latvijā sastopamajām 32 orhideju dzimtas sugām. Dabas parkā var apskatīt bagātīgas mušu ofrīdas audzes. Tā ir ļoti reta orhideja, kas sastopama tikai Kurzēmē. Lai dabas parka apmeklētājiem dotu iespēju aplūkot šīs interesantās augu sugas, ierīkota Orhideju taka. Labākais takas apmeklējuma laiks jūnija otra puse un jūlija sākums.

Bērciems, Engures pagasts,
Tukuma novads

GPS 57.25802 23.1362

T. +371 29474420

www.eedpf.lv





249. Zvejnieku sēta "Dieniņas"

Zvejnieku sētas saimniece Iveta Celkarte aicina tūristu grupas, ģimenes un citus interesentus piedalīties aktīvās atpūtas un kultūras pasākumā ar sātīgu zivju smeķēšanu. Programmā – atraktīvs, vēsturisks zvejnieku sievu stāstījums, kas saistīts ar dažādām aktivitātēm pie jūras, zvejnieksētā – teatrāls priekšnesums vietējā dialektā, ieskats zivju kūpināšanas procesā, dažādu vietējo zivju degustācija. Pirms došanās mājup ir iespēja iegādāties vietējos kūpinājumus un saimnieces meistarstīkus – zivis no Engures ezera un Baltijas jūras.

"Dieniņas", Bērziems, Engures pagasts, Tukuma novads

GPS 57.2449 23.1730

T. +371 26676283

www.dieninas.lv



Bērziema krasts pie jūras

250. Sierotava "Kundziņsiers"

Viesojoties "Kundziņsiers" sierotavā pie Sindijas un viņas ģimenes, var iepazīt siera tapšanas stāstu, kā arī piedalīties dažādu siera degustācijā. Kopumā ir trīs degustāciju pamatpiedāvājumi, kā arī ir iespēja baudīt īpaši diviem sagatavotu siera plati, kurā būs dažāda veida "Kundziņsiers" sieri, prošuto, vīnogas un citas piedevas, kuras lieliski papildinās viena otru.

"Smiltiņi", Bērziems, Engures pagasts Tukuma novads

GPS 57.2443 23.1730

T. +371 28656749

www.kundzinsiers.lv



Sierotava "Kundziņsiers"

Diena Ķemeru Nacionālajā parkā

13 maršruts

Lielais Ķemeru tīrelis

TOP objekti maršrutā

251. Lielā Ķemeru tīreļa laipa

Lielā Ķemeru tīreļa laipa ir populārākais apskates objekts Ķemeru Nacionālajā parkā. Tā ļauj iepazīt cilvēka darbības neskartu augsto sūnu purvu. Tīreļa laipai ir izveidoti divi loki – Lielais loks 3,4 km un Mazais loks 1,4 km garumā. Lielākajā aplī ir izbūvēts skatu tornis, no kura var pārredzēt tīreļa plašumu un purva ezeriņu tūkstošus. Pārvietojoties pa laipu, lūgums ievērot norādīto kustības virzienu. Mitrā laikā laipa var būt slidena. Laipas apmeklējums ir par brīvu, auto novietošana stāvlaukumā – par maksu.

“Tīreļi”, Slampes pagasts,
Tukuma novads

GPS 56.9162 23.4639

www.kemerunacionalaisparks.lv

Pelēkā dzērve (*Grus grus*)

Lielais Ķemeru tīrelis



Purvu un mežu pasaules brīnumi

Ķemeru Nacionālais parks citu vidū izceļas ar daudzveidīgu purvu pasauli. Tajā sastopami gan augstie sūnu, gan zemie zāļu un pārejas purvi. Parkā esošais Kaņiera ezers ir starptautiski nozīmīga migrējošo putnu atpūtas un barošanās vieta. Putnus vērot te var ne vien no torņa, bet arī no neparastās Niedrāju laipas vai, veroties pāri Dunduru pļavām. Mitrīe meži ir mājvieta retajām dzeņu sugām. Starp citu, tieši tāpēc par parka simbolu izraudzīts dzenis. Vai ieraudzīsiet tādus retumus kā melno stārķi, jūras ērgli, mazo ērgli vai griezi, tas būs atkarīgs no katra paša.

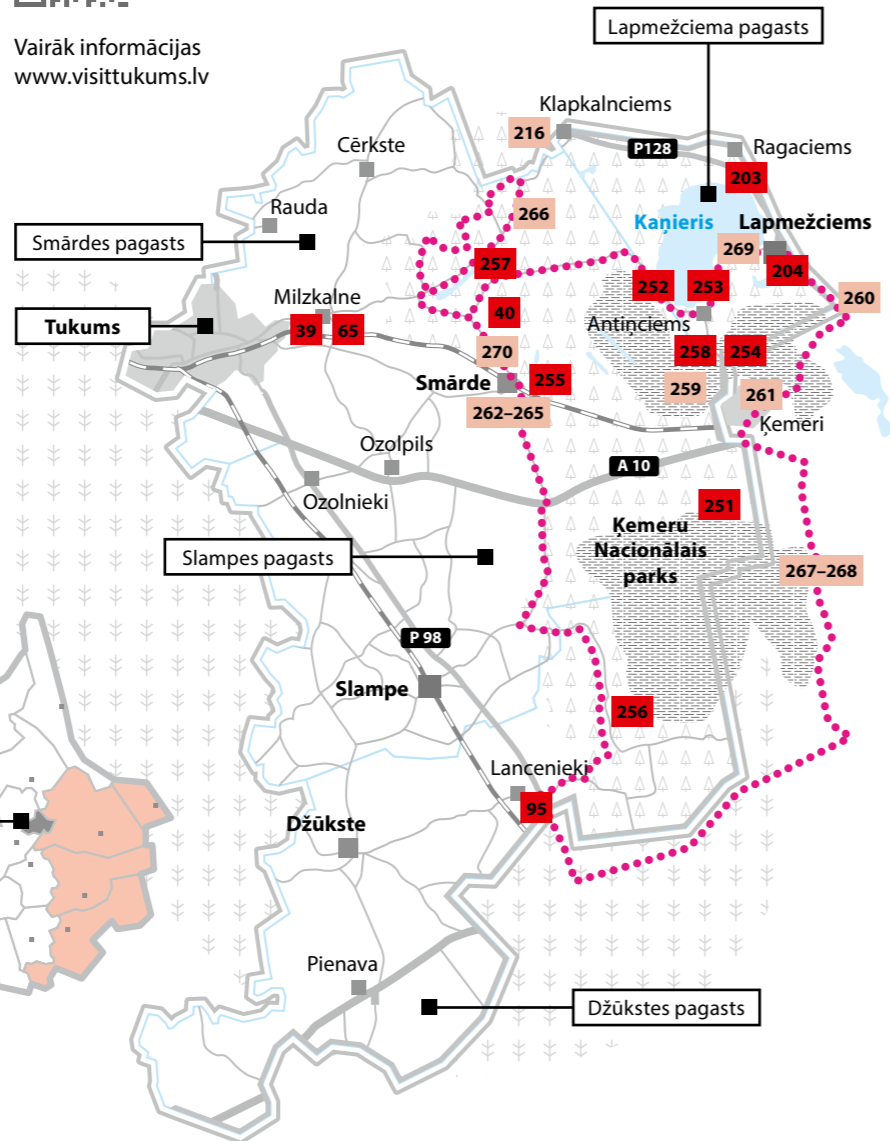


252. Kaņiera pilskalns dabas taka

Taka ved cauri mežam un zāļu purvam uz Kaņiera pilskalnu. Pa ceļam tā šķērso akmeņu valni, kas, iespējams, ir bijis saistīts ar pilskalnu. Par to, cik vecs ir Kaņiera pilskalns un kas to apdzīvojis, vēsturnieki joprojām strīdas. Vieni uzskata, ka tā ir ļoti sena cilšu apmetnes vieta, citi spriež, ka to izmantojuši jūras laupītāji, lai uzbruktu kuģiem. Taka ir lokveida, tās kopējais garums ir 1,3 km.

Jāņkroga-Antiņciema 8. km,
Lapmežciema pagasts, Tukuma novads
GPS 56.9919 23.4259
www.kemerunacionalaisparks.lv

Vairāk informācijas
www.visittukums.lv



Tukums



Kaņiera ezera Niedrāju laipa

253. Kaņiera ezera putnu novērošanas tornis, kadiķu audze un Niedrāju laipa

Putnu vērošanas tornis atrodas Kaņiera ezera Riekstu pussalā un ļauj pārredzēt ievērojamu daļu Kaņiera ezera. Šurp vērts doties, lai priecātos par ezera ainavu, gulbjiem un elegantajiem baltajiem gārņiem. Pa ceļam uz Kaņiera ezera putnu vērošanas torni var ieraudzīt veselu kadiķu audzi, kas ir viena no lielākajām kadiķu audzēm Latvijā. Tepat sākas arī viena no neparastākajām Ķemeru Nacionālā parka laipām – Niedrāju laipa. Tā ir izvietota uz pontoniem un ļauj iepazīt citādi nepieejamo un noslēpumaino niedrāju pasauli. Laipas garums ir apmēram 600 metru.

Starp Lapmežciemu un Antiņciemu,
Lapmežciema pagasts, Tukuma novads
GPS 56.9976 23.4760
www.kemerunacionalaisparks.lv

Kukaiņu ēdāja – apaļlapu rasene (*Drosera rotundifolia* L.)





254. Sēra diķu laipa Raganu purvā

Raganu purvs ir viens no Ķemeru Nacionālā parka augstajiem purviem, zem kuriem veidojas slavenie sēra minerālūdeņi. Šeit izveidotā laipa, līkumojot cauri augstā purva ekosistēmai un tai raksturīgajai florai, ved līdz neparastam ģeoloģiskam objektam – sēra diķiem, kas veidojušies sēra minerālūdeņiem izplūstot purva virskārtā. Tieši ar sēru bagātais ūdens ir iemesls Raganu purva ipatnējai florai un diķu nokrāsai. Diezgan neparasta aina šajā vietā pavasarī, kad diķos savairojas mikroorganismi, kas diķu ūdeni iekrāso dzeltenā nokrāsā.

Raganu purvs, Lapmežciema pagasts, Tukuma novads

GPS 56.9653 23.4684

www.kemerunacionalaisparks.lv

255. Smārdes Zaļais purvs

Pagājušā gadsimta vidū Zaļajā purvā veica kūdras ieguvu, tomēr tika atklāts, ka zem tā veidojas sērūdeņraža minerālūdeņi, tādēļ 1960. gadā kūdras ieguvu pārtrauca. Pārtraucot kūdras izstrādi, beidza arī ūdens atsūknēšanu no kūdras karjeriem un to vietā izveidojās ūdenskrātuves.

Neraugoties uz to, ka kūdras ieguve ir pārtraukta, nosusināšanas sistēmas turpina ietekmēt purva ūdens režīmu, kas purva ainavu izveidojis sirreālu. Šo vietu par savu mājvietu ir izvēlējušies arī kormorāni jeb jūras kraukļi, kas savas ligzdas izveidojuši nokaltušajos kokos. Purva smaragdzaļais ūdens kopā ar nokaltušajiem kokiem un kormorānu ligzdām ir šī purva vizītkarte un veido visai savdabīgu ainavu, un sajūtas ir pat nedaudz apokaliptiskas. Vieta apmeklējama kopā ar laivu vai SUP braucienu organizētājiem "Ozolaivas".

Smārdes Zaļais purvs

Zaļais purvs, Kūdra, Smārdes pagasts, Tukuma novads
 GPS 56.9681 23.3569
 T.: +371 23202900
www.ozolaivas.lv



256. Dunduru pļavas

Dunduru pļavas ir meža ieskaudas palienu pļavas, kurās jau teju 20 gadu garumā ganās taugovis un *Poliski Konik* zirgi. Šīs dzīvnieku šķirnes ir īpaši izveidotas dzīvei savvaļā un ir ļoti tuvas saviem sen izmirušajiem senčiem – tauriem un tarpāniem. Dunduru pļavas ir arī laba vieta putnu vērošanai. Te lielā skaitā ligzdo griezes, barojas mazais ērglis un citi plēsīgie putni, bet dabiskoto upišu atjaunotajos līkumos zivis meklē melnais stārķis un lielais baltais gārnis. Putnu un citu dzīvnieku vērošanai pļavu dienvidu malā izvietots 5,5 m augsts skatu tornis. Savukārt Melnragu rīkles apkaimē izveidotas 2 skatu platformas, no kurām paveras plašs skats uz pļavām no cita skatupunkta.

Dunduru pļavas, Džūkstes pagasts, Tukuma novads

GPS 56.8298 23.4005

www.kemerunacionalaisparks.lv



Atpūtas vieta "Dare"



Cigoriņš (*Cichorium intybus*)



**257. Atpūtas komplekss
"Valguma pasaule"**

Baskāju taka būs atklājums veselības meklētājiem. Takas segumu veido olī un oliši, laukakmeņi un dzirnakmeņi, sūna, čiekuri, jūrmalas smilts, niedres, šķelda, raupjš priedes stumbrs, māls, veldzējošs upes ūdens. Taka katru gadu tiek pilnveidota un papildināta. Pēc garās pastaigas pēdas patīkami kņud un ir siltas pat drēgnā dienā, ķermenī gluži fiziski jūtams enerģijas pieplūdums, mundrums. Bet iekšēju savijņojumu iespējams gūt **Mākslas takā** mežā, kuru veido divu fotogrāfu – jaunzēlandieša ar latvieša saknēm Andra Apses un latviešu dabas fotogrāfa Andra Eglīša lielformāta darbu izstāde brīvā dabā starp lielajām priedēm. "Valguma pasaulē" atradīsiet arī vairākus labirintus: **Meditācijas labirints** būs vieta, kur meditējot iešanas brīdī nomierināt prātu, **Spoguļlabirintā** – tikšanās ar sevi, **Baltijas rata jeb Vārda dienu labirintā** – vārdu meklējumi.

"Valguma pasaule", Smārdes pagasts, Tukuma novads

GPS 56.9889 23.3175

T. +371 63181222, 29414022

www.valgumapasaule.lv

258. Atpūtas vieta "Dare"

"Dare" piedāvā atpūta mierā dabisku pļavu ielokā Antiņciemā. Viesmīlīgie atpūtas vietas saimnieki Sanita un Indulis piedāvā izzināt interesantus stāstus par pļavām un par cigoriņu audzēšanu Antiņciemā, kā arī nogaršot cigoriņu kafiju un savvaļas augu uzkodas un varbūt pat ugunsкура zupu. Šeit piedāvā piknika un telšu vietas, ierīkotas nojumes vietu semināriem un privātiem pasākumiem dabā, romantisko "Balto sapņu" bērzu birzi tējas un dabas skaistuma baudīšanai, kā arī dabas sajūtu pastaigas pļavā – gida pavadībā gan individuāli, gan viesiem grupās.

"Vidnieki", Antiņciems, Lapmežciema pagasts, Tukuma novads

GPS 56.9785 23.4593

T. +371 27891575


www.facebook.com/atputaDARE



Baskāju taka

Valguma ezers






Kaņiera ezera laivu bāze

Citi apskates objekti

- 259. Zaļā kāpa
GPS 56.9823 23.4381
- 260. Kupskalnu dabas taka
GPS 56.9915 23.5236
- 261. "Meža māja", Meža taka un Melnalkšņu dumbrāja laipa
+371 67730078, 26424972
GPS 56.9520 23.5133
- 262. "Smārdes medus"
+371 25167097
www.smardesmedus.lv
GPS 56.9613 23.3325
- 263. Grieķijas labumu degustācija
+371 26701015
www.griekija.lv
GPS 56.9475 23.3366
- 264. "Vēju dārzs"
GPS 56.9563 23.3413
- 265. Smārdes Brāļu kapi un K. Zāles piemineklis
GPS 56.9558 23.3419

Aktivitātes un piedzīvojumi

- 266. Frontes mākslas darbnīca un piedzīvojumu spēle "Izlūku gaitās" +371 22057669
www.facebook.com/latviesustrelniekikemerupurvos
GPS 57.0204 23.3453
- 267. Pārgājieni kopā ar "Purva bridēji" +371 20120101
www.purvubrideji.lv
GPS 56.8981 23.5302
- 268. "Ozolaivas" laivu braucieni +371 23202900
www.ozolaivas.lv
GPS 56.8981 23.5302
- 269. Kaņiera ezera laivu bāze +371 29253514
GPS 57.0015 23.4889
- 270. Izjādes ar zirgu ZS "Ruģeļi" +371 22427274
www.zaigashorses.1w.lv
GPS 56.9656 23.3340



"Smārdes medus"



Grieķijas labumu degustācija



"Ozolaivas" laivu braucieni



Frontes mākslas darbnīca



Tēma ceļvedī

Ar velo pa Tukuma pusi

Ceļojot ar velosipēdu, ceļošanas ātrums ir mazāks, nekā braucot ar automašīnu, taču līdz ar to ieraudzīto lietu skaits un izbaudīto vietu šarms ir daudz iespaidīgāks. Tukuma apkārtnes iepazīšanai ir radīti 30 dažādu grūtības pakāpju velomaršruti, kas ļauj iepazīt ikvienu novada stūrīša krāšņumu. Ja ceļo no Rīgas, atbraukšanai līdz Tukumam izmanto vilcienu un tad dzelzceļa stacijā Tukums I sāc savu ceļojumu.

Izdevējs: Tukuma TIC

Izdevumu finansē:
Tukuma novada pašvaldība

Kartes: SIA "Jāņa sēta"

Druka: SIA "Adverts"

Foto: M. Barons, G. Bārenis, V. Brauns, B. Dorne, K. Grīnvalde, A. Gulbis, M. Gaļinovskis, A. Jermuts, A. Jonele, Dz. Krastiņš, J. Krauklis, I. Krūmiņa, L. Lielmane, J. Maurāns, K. Ozola, Z. Ozoliņa, I. Pavlovičs, L. Rācenāja, L. Ratniece, A. Rosicka, I. Smuškova, I. Spuldzenieks, A. Stokins, L. Zaķis, S. U. Zeidenberga, M. Zeiferts, Lapmežciema muzejs, Tukuma muzejs, Ziedoņa muzejs, kā arī foto no tūrisma uzņēmējiem un viņu sociālo vietņu lapām.

Ceļveža tapšanā izmantota kultūrvēstures materiālos publicētā, kā arī tūrisma objektu apsaimniekotāju un uzņēmēju sniegtā informācija un foto par piedāvājumu tūristiem.



Lielais Ķemeru tīrelis

Tūrisma informācija Tukuma novadā

Tukuma Tūrisma informācijas centrs

Talsu iela 5, Tukums, Tukuma novads
LV-3101, Latvija
GPS 56.9666 23.1525
Tālr. +371 28311557, 63124451
E-pasts: tic@tukums.lv
Facebook: Visit Tukums
Instagram: visittukums
www.visittukums.lv

Kandavas Tūrisma informācijas centrs

Ūdens iela 2, Kandava, Tukuma novads
LV-3120, Latvija
GPS: 57.0336 22.7802
Tālr.: +371 63181150, 28356520
E-pasts: tickandava@tukums.lv
Facebook: Kandavas Tūrisma
informācijas centrs
Instagram: visit_kandava
www.visitkandava.lv

Lapmežciema Tūrisma informācijas punkts

Lapmežciema muzejs, Liepu iela 4,
Lapmežciems, Lapmežciema pagasts,
Tukuma novads LV-3113, Latvija
GPS: 57.000800 23.512303
Tālr.: +371 27000380
E-pasts:
lapmeziemamuzejs@gmail.com
www.jurciemi.lv

Engures Tūrisma informācijas punkts

Saieta nams, Jūras iela 114, Engure,
Engures pagasts, Tukuma novads,
LV-3113, Latvija
GPS: 57.1706 23.2208
Tālr.: +371 63161701, 24400170
E-pasts: tip.engure@tukums.lv
Facebook: Visit Engure
Instagram: visitengure
www.engure.lv

Jaunpils Tūrisma informācijas punkts

“Ērgelnieki”, Jaunpils pagasta pārvalde,
Jaunpils, Jaunpils pagasts, Tukuma
novads, LV-3145, Latvija
GPS: 56.730611 23.023513
Tālr.: +371 26443814
E-pasts: liga.veinberga@tukums.lv
Facebook:
Jaunpils Tūrisma informācijas punkts
www.visitjaunpils.lv

