TIC
Tukuma tūrisma informācijas centrs

Тукумс и окрестность

ВЕЛОМАРШРУТЫ

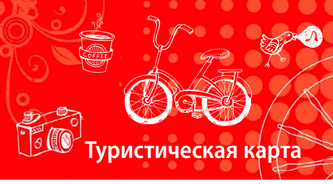

Туристическая карта

Тукумский, Энгурский, Янпилский и Кандавский край

www.visittukums.lv

ПУТЕШЕСТВУЕМ НА ВЕЛОСИПЕДЕ!

Путешествуя на экологически чистом виде транспорта – велосипеде, путешественник не только становится ближе к природе, но и помогает беречь ее ценности в глобальном масштабе! Путешествуя на велосипеде, скорость путешествия меньше, чем передвигаясь на машине, поэтому мы больше замечаем вещей и получаем больше впечатлений от тех мест, которые посетили. **Карта разработана с целью показать разнообразие веломаршрутов в окрестности Тукумса и служит маршрутной схемой. Подробные описания веломаршрутов можно найти на нашей домашней странице – www.visittukums.lv в разделе Маршруты / Веломаршруты.**

СОСКАНИРУЙ СООТВЕТСТВУЮЩИЙ QR-КОД И ЗАГРУЗИ

МОБИЛЬНОЕ ПРИЛОЖЕНИЕ VISIT TUKUMS

НА СВОЙ СМАРТФОН!

Издатель: Тукумский туристический информационный центр (ТИЦ), 2014.
Фото: С. Балоде, У. Грантиньш, А. Конраде, К. Озола, А. Палдиньш, А. Петкевица, А. Ракевица, Р. Рекис, И. Залите, Cinevilla, Национальный парк Кемери, Музей Дорог Латвии, поместье Руменес, Сабилский ТИЦ, Тукумский ТИЦ
Издание финансируют: Тукумская, Энгурская, Янпилская и Кандавская краевая дума.
Карты: "Karšu izdevniecība Jāņa sēta"
Напечатано: "Veiters"



Скульптура "Тукумская Катрина"

Тукумс. Площадь Бривибас (Свободы)

ВЕЛОМАРШРУТЫ ПО ТУКУМСУ

"МАЛЫЙ КРУГ ПО ГОРОДУ"

Маршрут 1, карта №1 и №2

Маршрут предлагает возможность ознакомиться с центром города – старой деревянной застройкой, планировкой, найти уникальные детали в старом городе, предлагает справиться с экстремальными препятствиями и проверить себя и свои навыки езды по старой брусчатке, а также остановиться и зайти в один из музеев.

"БОЛЬШОЙ КРУГ ПО ГОРОДУ" ★

Маршрут 2, карта №2

Маршрут предлагает ознакомиться с городом и различными объектами не только в центре, но и на его окраине, испытать свои силы, одолевая холмы, и насладиться панорамой города с различных смотровых точек. Тукумс – это горный город в пределах Латвии!

"ЛЕСНОЙ КРУГ ТУКУМСА"

Маршрут 3, карта №2

Маршрут предлагает выехать из города на озеро Юмправас. По пути – испытания по преодолению лесных дорог и возможность отведать дары леса. Приятная поездка на расстояние около 12 км займет часик или два. Маршрут на природе обозначен дорожными знаками.

ВЕЛОМАРШРУТЫ ПО ОКРЕСТНОСТИ ТУКУМСА

"ЗАМКИ В ОКРЕСТНОСТЯХ ТУКУМСА" (№574) ★

Маршрут 4, карта №2 (фрагм.) и №3

Маршрут длиной 29 км (около 11 км гравийной и грунтовой дороги), предлагающий ознакомиться с наиболее значительными туристическими объектами в окрестностях Тукумса – замками Яунмоку и Дурбе, усадьбой Шлокенбека, а также развалинами замка Вецмоку. Маршрут на природе обозначен дорожными знаками с № 574.

"ОТ ТУКУМСА ДО ОЗЕРА ВАЛГУМС" ★

Маршрут 5, карта №3

Это однодневный маршрут длиной примерно 21 км (7 км проселочная дорога, 1 км грунтовая дорога), который проходит также по разработанным комплексом отдыха "Valguma pasaule" велотропам вокруг озера Валгумс. Подходит для семей с детьми. Можно начинать в Тукумсе или от станции Милзкалне.

★ ТОР маршрут

ВЕЛОТРОПЫ В ОКРЕСТНОСТЯХ ОЗЕРА ВАЛГУМС

"ЛЕСНОЙ КРУГ"

Маршрут 6, карта №3

Это веломаршрут длиной 16 км, который начинается в комплексе отдыха "Valguma pasaule" и предназначен для тех, кто хотел бы провести несколько часов, катаясь по лесным дорожкам и любуясь многообразием лесов. Маршрут на местности отмечен указателями красного цвета.

"ШЛОКЕНБЕКСКИЙ КРУГ" ★

Маршрут 7, карта №3

Это веломаршрут длиной 17 км, который тоже начинается в комплексе отдыха "Valguma pasaule" и предлагает полюбоваться как творениями природы, так и сделанными руками человека. Маршрут на местности отмечен указателями синего цвета.

"ЛУСТУЖКАЛНСКИЙ КРУГ"

Маршрут 8, карта №3

Это веломаршрут длиной 22 км, который начинается в комплексе отдыха "Valguma pasaule" и проходит по холмистой местности Национального парка Кемери, а также через самую высокую вершину парка – гору Лустужкалнс (72 м н.у.м.). Маршрут на местности отмечен указателями оранжевого цвета.

Поместье Шлокенбека

Шлокенбека. Музей дорог Латвии

Озеро Валгумс

Замок Яунмоку

Легкий маршрут | В среднем сложный маршрут | Сложный и трудный маршрут

Долина реки Абава. Сабиле

Поместье Руменес

ВЕЛОМАРШРУТЫ В ОКРЕСТНОСТИ КАНДАВЫ

"ОТ КАНДАВЫ ДО ЗАМКА РУМЕНЕС"

Маршрут 9, карта №4

Общая протяженность маршрута 12,5 км (6,8 км грунтовая дорога), начало и конец – у Кандавского ТИЦ. Приятная вечерняя прогулка не только для семей с детьми.

"ЗНАКОМСТВО С НАЧАЛОМ ДОЛИНЫ РЕКИ АБАВА"

Маршрут 10, карта №4

Этот веломаршрут может начинаться как в Пуре, так и в Кандаве, знакомит с той частью долины реки Абава, которую можно увидеть, проносясь мимо на машине по шоссе Рига-Вентспилс. Если будете следовать по карте и поедете по кругу, то общая длина маршрута составит 20,2 км (8,8 км грунтовое покрытие).

"ДРЕВНЯЯ ДОЛИНА РЕКИ АБАВА" (№555) ★

Маршрут 11, карта №4 и №5

Маршрут по древней долине Абавы, называемой в народе Курземской Швейцарией. Начальным и конечным пунктом может быть как Кандава, так и Сабиле. Длина маршрута – около 36,5 км (примерно 16,5 км – гравийные и грунтовые дороги), он частично проходит по шоссе Кандава – Кулдига (Р-130) с высокой интенсивностью сообщения. Маршрут на природе обозначен дорожными знаками с № 555.

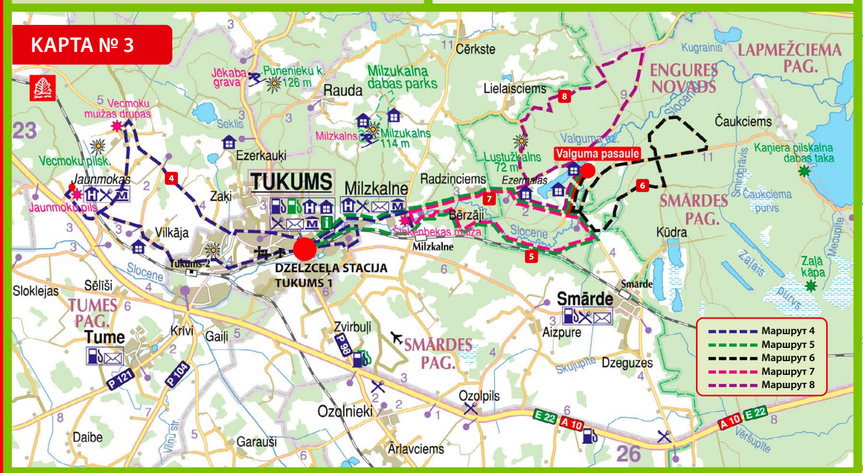
КАРТА № 3
TUKUMS
DZELZCEĻA STACIJA TUKUMS 1
Milzkalne
Smārde
Valguma pasaule
ENGURES NOVADS
LAPMEŽCIEMA PAG.
SMĀRDES PAG.
TUMES PAG.
Tume
Zemītāni
Ozolnieki
Ārlavciems
Dzeguzes
Aizpure
Kūdra
Čaukciems
Kanjera pilskalna dabas taka
Zaļā kāpa
Marķēto dabas taka
Mālkalnes dabas taka
Mālkalnes muižas parks
Vecmoku muižas parks
Jaunmokas
Jaunmokas pils
Ezerkauki
Zaķi
Vilkāja
Sēliši
Sloklejas
Krīvi
Gaiši
Daibe
Garauši
Rauda
Milzukalna dabas parks
Lielaisciems
Lustužkalns 72 m
Ezermāls
Bērzāji
Cērkste
Kanjera pilskalna dabas taka
Marķēto dabas taka
Mālkalnes muižas parks
Vecmoku muižas parks
Jaunmokas
Jaunmokas pils
Ezerkauki
Zaķi
Vilkāja
Sēliši
Sloklejas
Krīvi
Gaiši
Daibe
Garauši
Tume
Zvirbuļi
Ozolnieki
Ārlavciems
Dzeguzes
Aizpure
Smārde
Kūdra
Čaukciems
Kanjera pilskalna dabas taka
Zaļā kāpa

ВСЕ МАРШРУТЫ

1. Малый круг по городу (см. на другой стороне)
2. Большой круг по городу (см. на другой стороне)
3. Лесной круг Тукумса (см. на другой стороне)
4. Замки в окрестностях Тукумса (№574) (см. на другой стороне)
5. От Тукумса до озера Валгума (см. на другой стороне)
6. Лесной круг (см. на другой стороне)
7. Шлокенбекский круг (см. на другой стороне)
8. Лустужжалнский круг (см. на другой стороне)
9. От Кандавы до замка Руменес (см. на другой стороне)
10. Знакомство с началом долины реки Абава (см. на другой стороне)
11. Древняя долина реки Абава (№555) (см. на другой стороне)
12. От Тукумса до озера Каниерс
13. От Тукумса до моря через Лустужжалнс
14. От Тукумса до моря
15. Поездка через горы
16. Вокруг озера Энгуре
17. В Синевиллу
18. Из Тукумса через Джуксте до Смарде
19. Джукстe-Лестене-Синевилла-Спампе
20. Сельская местность и сельское хозяйство в Тукумсе
21. Из Земгале в Курземе
22. Занте – Ване
23. На велосипеде в сторону Яунпилса
24. Большой круг по окрестности Яунпилса (№573)
25. На велосипеде от Яунпилса до Ремте, Занте и Струтеле
26. Вокруг Национального парка Кемери
27. Земгальская равнина в Национальном парке Кемери
28. Зеленая дюна

Тропа для босоногих

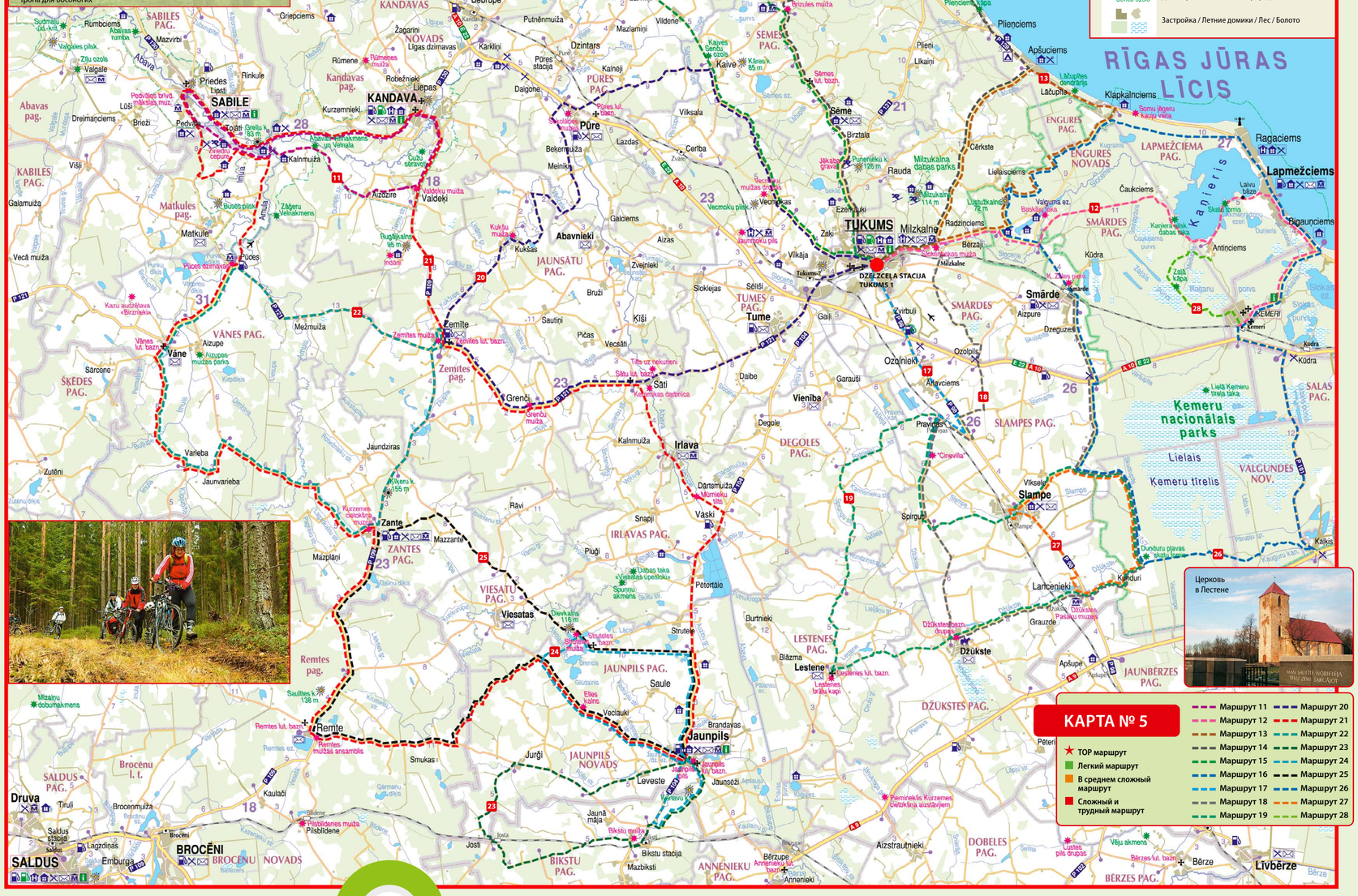
Порт в Энгуре
0 2 km
Mērsrags
Engure
Engures ezera dabas parks
Engures ez.
Ragaciems
Lapmežciems
Smārde
Kemeri
Kemeru nacionālais parks
TUKUMS
DZELZCEĻA STACIJA TUKUMS 1
Milzkalne
Jaunpils
Dzūkste
Lestene
Remte
Druva
SALDUS
BROCĒNI
Pūre
Kandava
Sabile
Cēre
Zemīte
Vāne
Irlava
Slampe
Kesterciems
Plienciems
Apšuciems
Klapkalnciems
Smārde
Lielais Kemeru tīrelis
Valgundes nov.
Lielais
RĪGAS JŪRAS LĪCIS
Kanieris
Ķīpali
Alkšņāji
Krievragciems
Jādekšas
Ķūļciems
Upenieki
Jaunplāvas
Bērzciems
Abragciems
Bāzāni
Ezermuižas
Dumpiņi
Zentene
Rindzele
Ridelē
Ceres pag.
Kandavas pag.
Pūres pag.
Sēmes pag.
Kaive
Sēme
Birzgale
Rauda
Milzkalnes dabas parks
Čāpkste
Lielaisciems
Čaukciems
Kūdra
Antiņciems
Bigauniciems
Ragaciems
Lapmežciems
Smārde
Kemeri
Kūdra
Ozolnieki
Ozolnieku pils
Vieniņa
Irlava
Vaski
Slampe
Viesatas
Lestene
Dzūkste
Jaunpils
Saule
Remte
Druva
SALDUS
BROCĒNI
Livbērze
Bērze
Aizstrautnieki
Annenieki
Annenieku pils
Bikstu muiža
Bikstu stacija
Mazbikšti
Josta
Jaunā māja
Jaunsēži
Jurģi
Levesle
Smukas
Kaulači
Brocēni
Plisbldene
Plisbldenes muiža
Emburga
Lazdiņas
Tiruļi
Saldus stacija
Saldus
Brocēnu novads
Brocēnu l. t.
Rīnkule
Priedes
Tīnsi
Dreimaņciems
Mātkules pag.
Matkule
Vecā muiža
Pūces
Pūces dzirnavas
Valdeķi
Valdeķu muiža
Aizdzire
Abavnieki
Kukšas
Galciems
Aizas
Zvejnieki
Bruži
Sautiņi
Pičas
Vecsāti
Ķiši
Mežmuižas
Zemīte
Zemītes muižas parks
Zemītes pag.
Grenči
Grenču muižas
Sāti
Sātu muižas
Kalnmuižas
Jaundziras
Jaunvārieba
Vārieba
Zutēni
Vāne
Vānes pag.
Aizupe
Aizupes muižas parks
Sārceņe
Ķēdes pag.
Mālkalni
Pilskalniņi
Putniņciems
Andumi
Ēdole
Skrunda
Mazstrazdes
Gailīšciems
Strazdes pag.
Strazdes muižas parks
Strazdes
Annasciems
Saulīšciems
Ķākši
Gravas
Galtenes sylfavots
Balgales pag.
Balgale
Balgales ut. bazn.
Vecmuižnieku gobas
Ūzoguļu (Strazdes) pilsk.
Ūzoguļu ferma «Kangaru»
Okšle
Vecciems
Rēzes
Korģeļciems
Balkļavi
Sudmalkalns 106 m
Cēres muižas
Ligciems
Rēzesciems
Bebrupe
Griķciems
Žagarni
Ligas dzirnavas
Karklini
Putnēnmuižas
Dzintars
Kalnēji
Dālgoņi
Vilksala
Vildene
Mazlāmiņi
Lāmiņi
Lāmiņu muižas
Lāmiņu ut. bazn.
Zentenes muižas
Zentenes ut. bazn.
Dzirciema ut. bazn.
Dzirciems
Pastariņa muzejs
Z.A. Meierovica piemiņa
Brīzule
Brīzules muižas
Kaives Senču ozols
Kaives k. 85 m
Sēmes ut. bazn.
Sēmes ez.
Pūres stacija
Pūres ut. bazn.
Bekermuižas
Lazdas
Meiņiņi
Cēriņa
Zvārdes
Rūmene
Rūmenes muižas
Robežnieki
Liepas
Kurzemnieki
Kandava
Abavas senākmens un Velnala
Kalnmuižas
Zvejnieku ciemiņš
Čužu sēravots
Ēģīte Greiņu k. 153 m
Pedvāles brīvā dabas muz.
Lūši
Vīšļi
Galamuižas
Abavas pag.
Kabiles pag.
Sabiles pag.
Mazvirbi
Abavas rumba
Rumbociems
Sudmaļu ūd.-krā.
Valgales pilsk.
Zīļu ozols
Valgale
Priedes
Tīnsi
Rinkule
Lūši
Pedvāle
Dreimaņciems
Brieži
Ķīļi
Ķīļu sēravots
Ūzoguļu ceļmalā
Ūzoguļu ūdenskrātuve
Ūzoguļu pilsk.
Ūzoguļu ut. bazn.
Ūzoguļu muižas
Ūzoguļu ferma «Kangaru»
Ūzoguļu (Strazdes) pilsk.
Ūzoguļu ut. bazn.
Ūzoguļu muižas
Ūzoguļu dzirnavas
Ūzoguļu k. 155 m
Ūzoguļu senākais ozols
Ūzoguļu senākais ozols
Ūzoguļu senākais ozols